

LOTTO 1

Data: 14/03/2018 - n. T90874 - Richiedente:

**Agenzia del Territorio
CATASTO FABBRICATI
Ufficio Provinciale di
Milano**

Dichiarazione protocollo n. MI0448145 del 08/06/2005

Planimetria di u.i.u. in Comune di Rho

Via Federico Borromeo

civ. 19

Identificativi Catastali:

Sezione:

Foglio: 34

Particella: 44

Subalterno: 707

Compilata da:

Iscritto all'albo:
Geometri

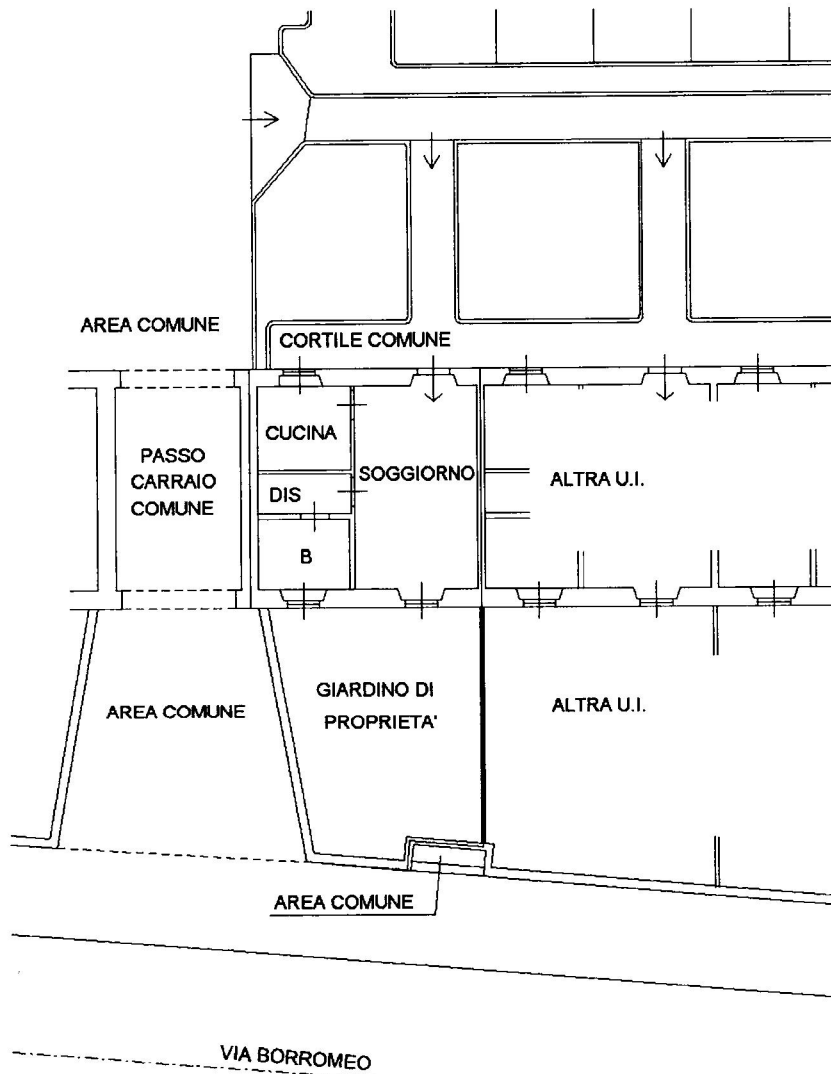
Prov. Milano

N. 7614

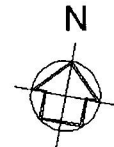
Scheda n. 1

Scala 1:200

fg.34 mapp.43 sub.702
mapp.44 sub.707



PIANO TERRA H.4.20



Catasto dei Fabbricati - Situazione al 14/03/2018 - Comune di RHO (H264) - < Foglio: 34 - Particella: 44 - Subalterno: 707 >
VIA FEDERICO BORROMEO n. 19 piano: T;

Ultima planimetria in atti

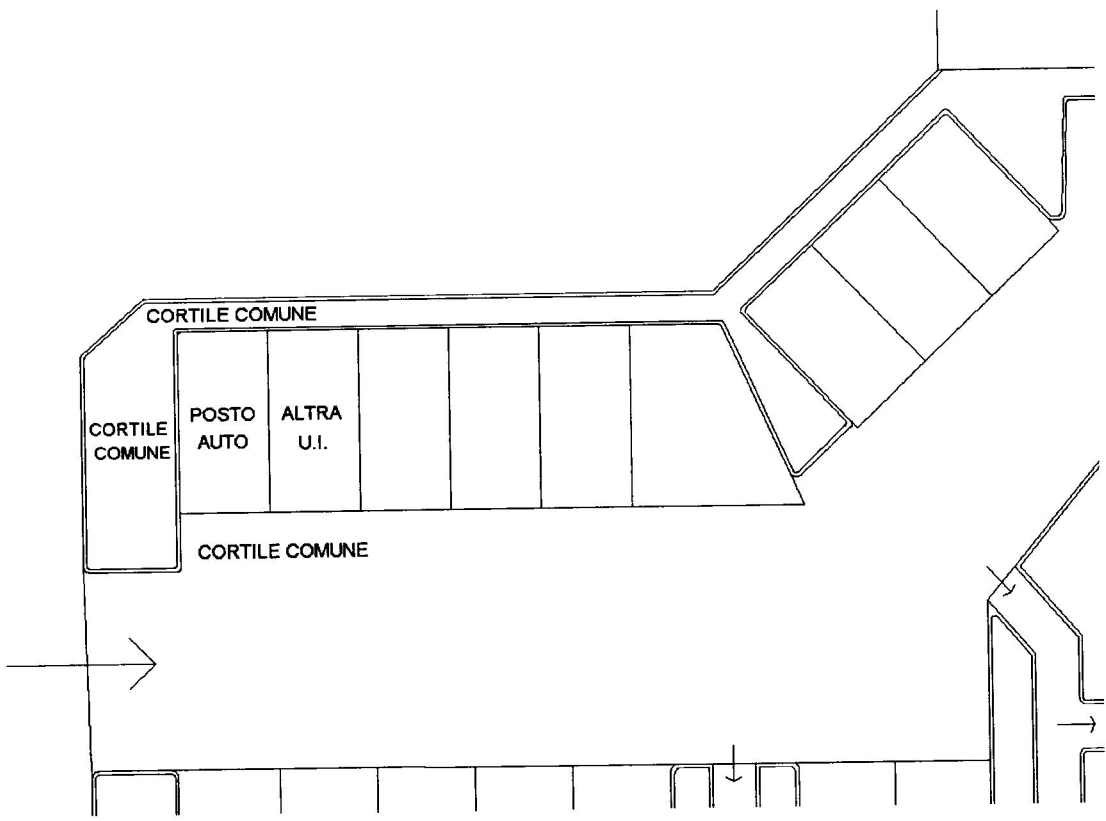
Data: 14/03/2018 - n. T90874 - Richiedente:

Totale schede: 1 - Formato di acquisizione: A4(210x297) - Formato stampa richiesto: A4(210x297)

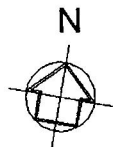
**Agenzia del Territorio
CATASTO FABBRICATI
Ufficio Provinciale di
Milano**

Dichiarazione protocollo n. MI0448145 del 08/06/2005	
Planimetria di u.i.u. in Comune di Rho	
Via Federico Borromeo	civ. 19
Identificativi Catastali:	Compilata da:
Sezione:	Iscritto all'albo: Geometri
Foglio: 34	Prov. Milano
Particella: 240	N. 7614
Subalterno: 702	

Scheda n. 1 Scala 1:200



PIANO TERRA



Catasto dei Fabbricati - Situazione al 14/03/2018 - Comune di RHO (H264) - < Foglio: 34 - Particella: 240 - Subalterno: 702 >
VIA FEDERICO BORROMEO n. 19 piano: T;

Ultima planimetria in atti