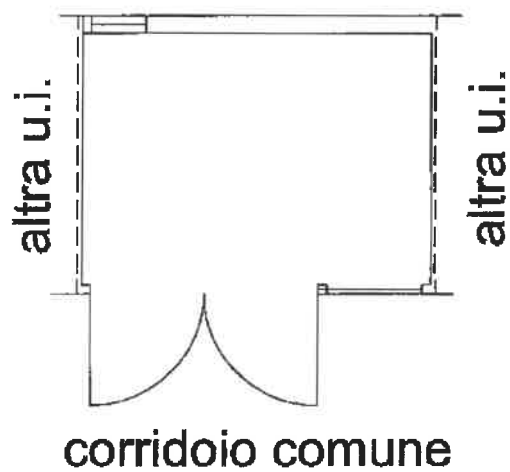


**planimetria esplicativa stato di fatto
autorimessa moto (non in scala)**



MODULARIO
P. - C. 6. T. - 418



MINISTERO DELLE FINANZE
DIREZIONE GENERALE DEL CATASTO E DEI SERVIZI TECNICI ERARIALI

149830

MOD. B (Nuovo Catasto Edilizio Urbano)

Lire
20

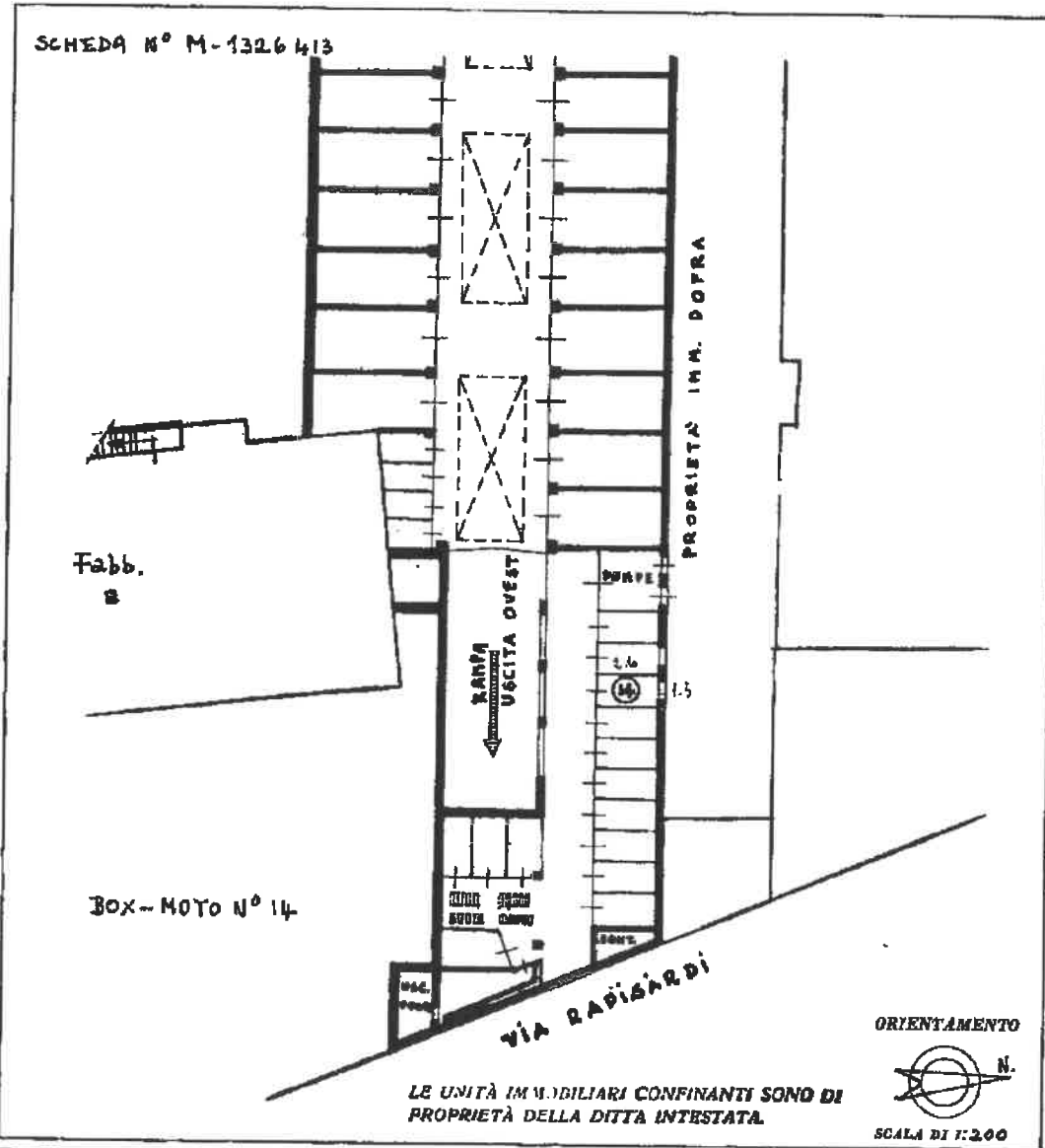
NUOVO CATASTO EDILIZIO URBANO

(R. DECRETO-LEGGI 13 APRILE 1968, N. 602)

Planimetria dell'immobile situato nel Comune di MILANO Via Rapisardi N° 15

Ditta

Allegata alla dichiarazione presentata all'Ufficio Tecnico Erariale di MILANO



SPAZIO RISERVATO PER LE ANNOTAZIONI D'UFFICIO

DATA
PROT. N°

6793
19 AGO. 1966

Compilata dal Dott. Ing. Antonio Pasca

(Viale, nome e cognome del
Ufficio Tecnico Imm. BOJUS s.p.a.

Iscritto all'Albo di INGEGNERI

della Provincia di ROMA

DATA 11 AGO. 1966

Firma: [Signature]

Ultima planimetria in atti

Data presentazione: 19/08/1966 - Data: 25/10/2016 - n. T366769 - Richiedente: RSSMRC76D01F205J

Totale schede: 1 - Formato di acquisizione: A3(297x420) - l'ormato stampa richiesto: A4(210x297)

Catasto dei Fabbricati - Situazione al 25/10/2016 - Comune di MILANO (F205) - < Foglio: 19 - Particella: 198 - Subalterno: 121 >

VIALE MARIO RAPISARDI n. 15 piano: S1

Firmato Da: ROSSETTI MARCO Emesso Da: ARUBAPEC S.P.A. NIG CA 3 Serial#: 1ae0abee5d1ae0636173cc3edeb290ef2

MODULARIO
F. - Cl. A. 2. - 215



MINISTERO DELLE FINANZE
DIREZIONE GENERALE DEL CATASTO E DEI SERVIZI TECNICI ERARIALI

149830

Form. B (Nuovo Catasto Edilizio Urbano)

Lire
20

NUOVO CATASTO EDILIZIO URBANO

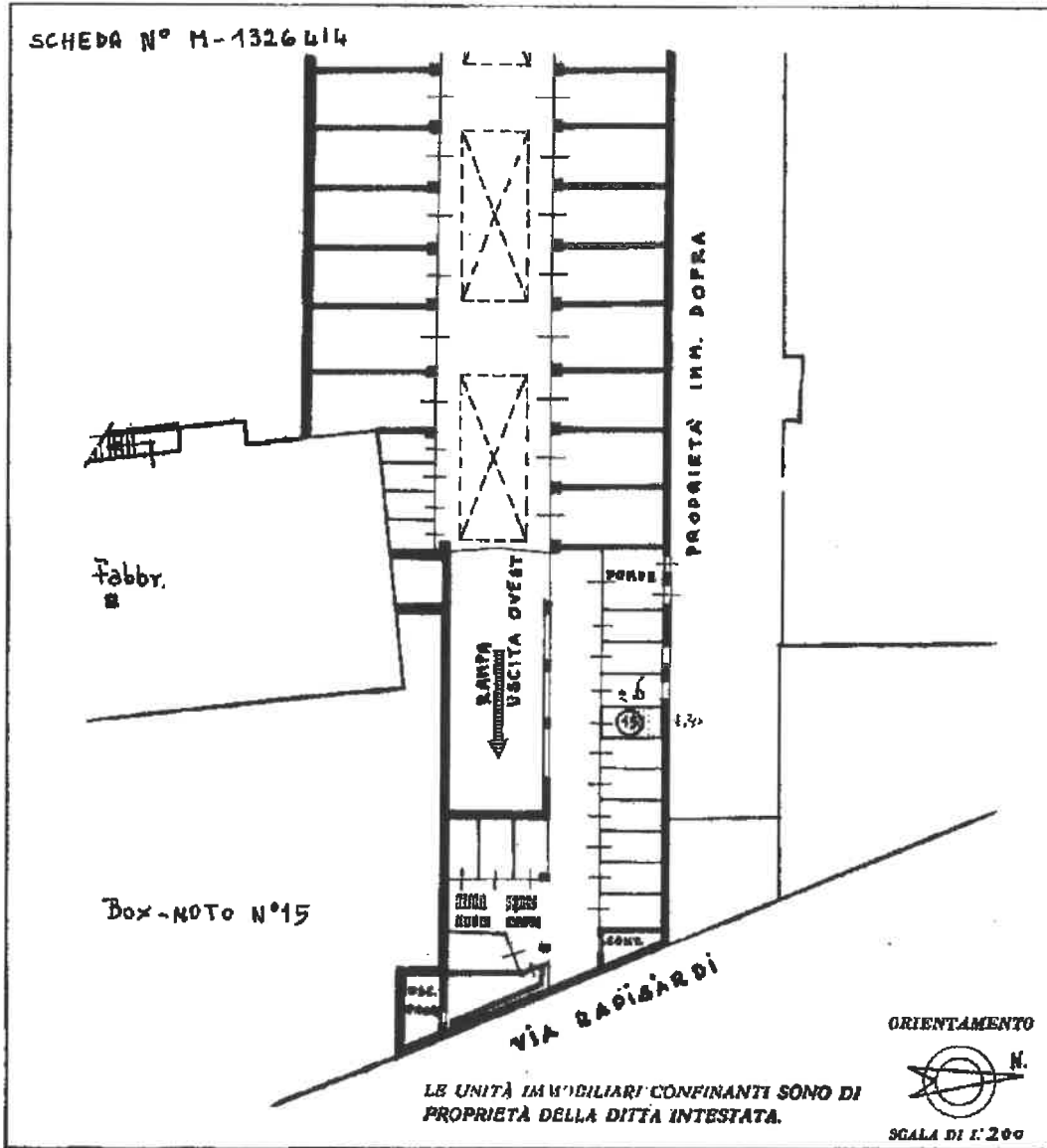
(R. DECRETI-LEGGE 15 APRILE 1952, N. 662)

Planimetria dell'immobile situato nel Comune di MILANO Via Rapisardi n° 15

Ditta _____

Allegata alla dichiarazione presentata all'Ufficio Tecnico Erariale di MILANO

SCHEDA N° M-1326614



SPAZIO RISERVATO PER LE ANNOTAZIONI D'UFFICIO

DATA PROT. N° 19 AGO. 1966

Compilata dal Dott. Ing. Antonio Pasco
 Ufficio Tecnico Imm. DGGIUS s.p.a.
 Iscritto all'Albo de INGEGNERI
 della Provincia di ROMA
 DATA 11 AGO. 1966
 Firma ing. Antonio Pasco

Catasto dei Fabbricati - Situazione al 25/10/2016 - Comune di MILANO (F205) - < Foglio: 19 - Particella: 198 - Subalterno: 122 >
 VIALE MARIO RAPISARDI n. 15 piano: S1.
 Firmato Da: ROSSETTI MARCO Emesso Da: ARUBAPEC S.P.A. NG CA 3 Serial#: 1ae0abeb5d1ae0636173c3edeb290e12

Ultima planimetria in atti

MODULARIO
F. - Cat. S. T. - 215



MINISTERO DELLE FINANZE
DIREZIONE GENERALE DEL CATASTO E DEI SERVIZI TECNICI ERARIALI

149830

Mod. B (Nuovo Catasto Edilizio Urbano)

Lire
20

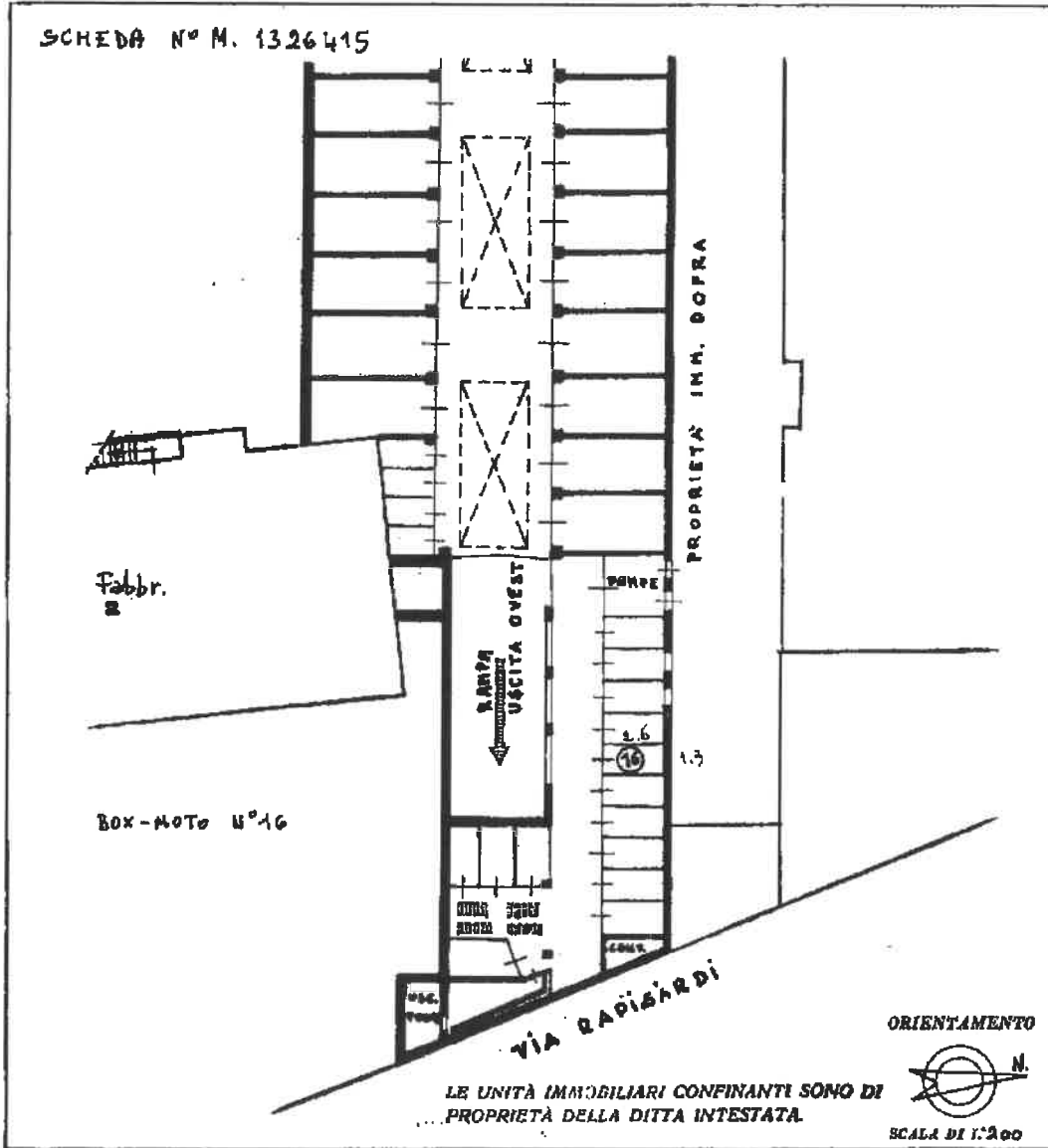
NUOVO CATASTO EDILIZIO URBANO

(R. DECRETI-LEGGI 25 APRILE 1962, N. 1423)

Planimetria dell'immobile situato nel Comune di MILANO Via Rapisardi, N° 15

Ditta

Allegata alla dichiarazione presentata all'Ufficio Tecnico Erariale di MILANO



SPAZIO RISERVATO PER LE ANNOTAZIONI D'UFFICIO

DATA PROT. N° 0395

Compilata dal Dott. Ing. Antonio Pasca
(T. 215, 216, 217, 218, 219, 220, 221, 222, 223, 224, 225, 226, 227, 228, 229, 230, 231, 232, 233, 234, 235, 236, 237, 238, 239, 240, 241, 242, 243, 244, 245, 246, 247, 248, 249, 250, 251, 252, 253, 254, 255, 256, 257, 258, 259, 260, 261, 262, 263, 264, 265, 266, 267, 268, 269, 270, 271, 272, 273, 274, 275, 276, 277, 278, 279, 280, 281, 282, 283, 284, 285, 286, 287, 288, 289, 290, 291, 292, 293, 294, 295, 296, 297, 298, 299, 300, 301, 302, 303, 304, 305, 306, 307, 308, 309, 310, 311, 312, 313, 314, 315, 316, 317, 318, 319, 320, 321, 322, 323, 324, 325, 326, 327, 328, 329, 330, 331, 332, 333, 334, 335, 336, 337, 338, 339, 340, 341, 342, 343, 344, 345, 346, 347, 348, 349, 350, 351, 352, 353, 354, 355, 356, 357, 358, 359, 360, 361, 362, 363, 364, 365, 366, 367, 368, 369, 370, 371, 372, 373, 374, 375, 376, 377, 378, 379, 380, 381, 382, 383, 384, 385, 386, 387, 388, 389, 390, 391, 392, 393, 394, 395, 396, 397, 398, 399, 400, 401, 402, 403, 404, 405, 406, 407, 408, 409, 410, 411, 412, 413, 414, 415, 416, 417, 418, 419, 420, 421, 422, 423, 424, 425, 426, 427, 428, 429, 430, 431, 432, 433, 434, 435, 436, 437, 438, 439, 440, 441, 442, 443, 444, 445, 446, 447, 448, 449, 450, 451, 452, 453, 454, 455, 456, 457, 458, 459, 460, 461, 462, 463, 464, 465, 466, 467, 468, 469, 470, 471, 472, 473, 474, 475, 476, 477, 478, 479, 480, 481, 482, 483, 484, 485, 486, 487, 488, 489, 490, 491, 492, 493, 494, 495, 496, 497, 498, 499, 500, 501, 502, 503, 504, 505, 506, 507, 508, 509, 510, 511, 512, 513, 514, 515, 516, 517, 518, 519, 520, 521, 522, 523, 524, 525, 526, 527, 528, 529, 530, 531, 532, 533, 534, 535, 536, 537, 538, 539, 540, 541, 542, 543, 544, 545, 546, 547, 548, 549, 550, 551, 552, 553, 554, 555, 556, 557, 558, 559, 560, 561, 562, 563, 564, 565, 566, 567, 568, 569, 570, 571, 572, 573, 574, 575, 576, 577, 578, 579, 580, 581, 582, 583, 584, 585, 586, 587, 588, 589, 590, 591, 592, 593, 594, 595, 596, 597, 598, 599, 600, 601, 602, 603, 604, 605, 606, 607, 608, 609, 610, 611, 612, 613, 614, 615, 616, 617, 618, 619, 620, 621, 622, 623, 624, 625, 626, 627, 628, 629, 630, 631, 632, 633, 634, 635, 636, 637, 638, 639, 640, 641, 642, 643, 644, 645, 646, 647, 648, 649, 650, 651, 652, 653, 654, 655, 656, 657, 658, 659, 660, 661, 662, 663, 664, 665, 666, 667, 668, 669, 670, 671, 672, 673, 674, 675, 676, 677, 678, 679, 680, 681, 682, 683, 684, 685, 686, 687, 688, 689, 690, 691, 692, 693, 694, 695, 696, 697, 698, 699, 700, 701, 702, 703, 704, 705, 706, 707, 708, 709, 710, 711, 712, 713, 714, 715, 716, 717, 718, 719, 720, 721, 722, 723, 724, 725, 726, 727, 728, 729, 730, 731, 732, 733, 734, 735, 736, 737, 738, 739, 740, 741, 742, 743, 744, 745, 746, 747, 748, 749, 750, 751, 752, 753, 754, 755, 756, 757, 758, 759, 760, 761, 762, 763, 764, 765, 766, 767, 768, 769, 770, 771, 772, 773, 774, 775, 776, 777, 778, 779, 780, 781, 782, 783, 784, 785, 786, 787, 788, 789, 790, 791, 792, 793, 794, 795, 796, 797, 798, 799, 800, 801, 802, 803, 804, 805, 806, 807, 808, 809, 810, 811, 812, 813, 814, 815, 816, 817, 818, 819, 820, 821, 822, 823, 824, 825, 826, 827, 828, 829, 830, 831, 832, 833, 834, 835, 836, 837, 838, 839, 840, 841, 842, 843, 844, 845, 846, 847, 848, 849, 850, 851, 852, 853, 854, 855, 856, 857, 858, 859, 860, 861, 862, 863, 864, 865, 866, 867, 868, 869, 870, 871, 872, 873, 874, 875, 876, 877, 878, 879, 880, 881, 882, 883, 884, 885, 886, 887, 888, 889, 890, 891, 892, 893, 894, 895, 896, 897, 898, 899, 900, 901, 902, 903, 904, 905, 906, 907, 908, 909, 910, 911, 912, 913, 914, 915, 916, 917, 918, 919, 920, 921, 922, 923, 924, 925, 926, 927, 928, 929, 930, 931, 932, 933, 934, 935, 936, 937, 938, 939, 940, 941, 942, 943, 944, 945, 946, 947, 948, 949, 950, 951, 952, 953, 954, 955, 956, 957, 958, 959, 960, 961, 962, 963, 964, 965, 966, 967, 968, 969, 970, 971, 972, 973, 974, 975, 976, 977, 978, 979, 980, 981, 982, 983, 984, 985, 986, 987, 988, 989, 990, 991, 992, 993, 994, 995, 996, 997, 998, 999, 1000)

Ufficio Tecnico Imm. D.22015 s.p.a.

Iscritto all'Albo de... INGEGNERI

della Provincia di ROMA

DATA 11 AGO. 1966

Firma: ing. Antonio Pasca

Catasto dei Fabbricati - Situazione al 25/10/2016 - Comune di MILANO (F205) - < Foglio: 19 - Particella: 198 - Subalterno: 123 >
 VIALE MARIO RAPISARDI n. 15 piano: S1
 Firmato Da: ROSSETTI MARCO Emesso Da: ARUBAPEC S.P.A. NG CA 3 Serial#: 1ae0abee5d1ae0636173c3ede6290e2

Ultima planimetria in atti