

**Agenzia del Territorio
CATASTO FABBRICATI
Ufficio Provinciale di
Milano**

Dichiarazione protocollo n. MI0519373 del 06/06/2011

Planimetria di u.i.u. in Comune di Cernusco Sul Naviglio

Via San Francesco D'assisi

civ. 9

Identificativi Catastali:

Sezione:
Foglio: 40
Particella: 56
Subalterno: 5

Compilata da:
Perego Massimo

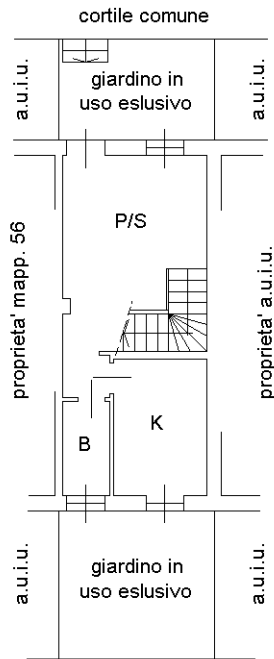
Iscritto all'albo:
Geometri

Prov. Milano

N. 5704

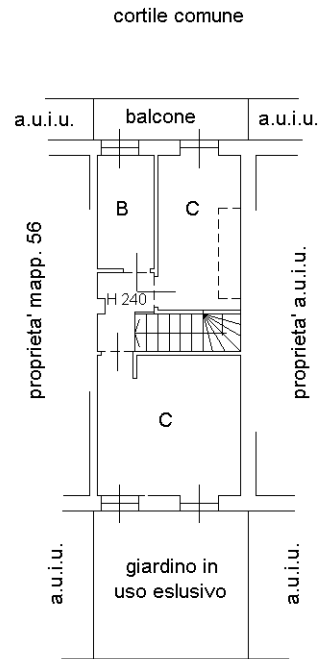
Scheda n. 1

Scala 1:200



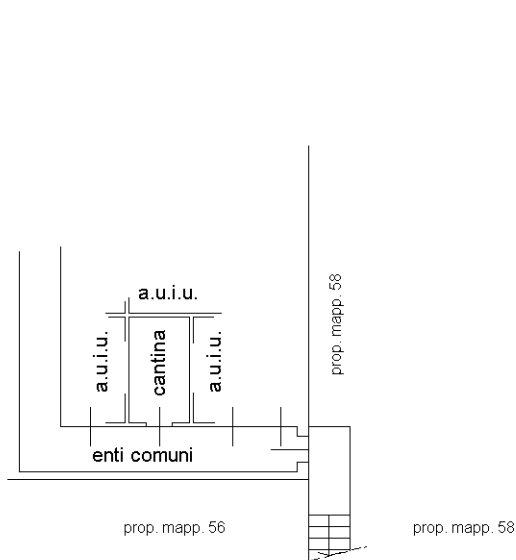
via San Francesco

piano terra-H 300-

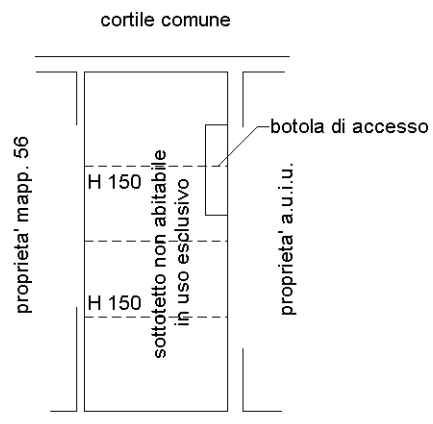


via San Francesco

piano primo-H 300-



piano interrato/S1-H 250-



via San Francesco

**piano secondo-
Hm 140-**

Ultima planimetria in atti



MOD. LARIO
F. - Cat. N. T. - 315

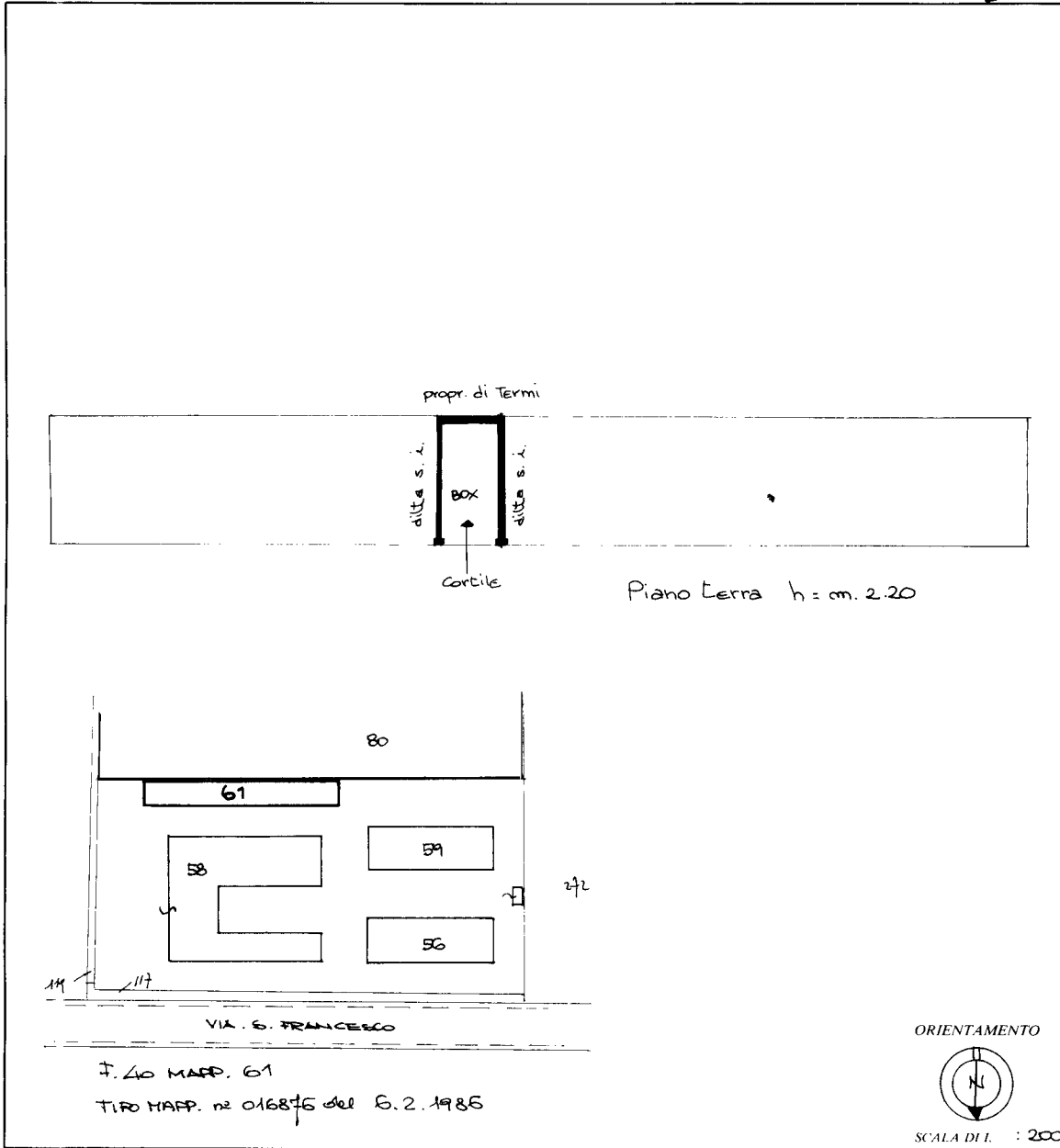
MOD. B (Nuovo Catasto Edilizio Urbano)

NUOVO CATASTO EDILIZIO URBANO

(R. DECRETI LEGGE 15 APRILE 1979, N. 652)

Planimetria dell'immobile situato nel Comune di Cernusco s/Nav. Via S. Francesco 9
Ditta Cooperativa Edificatrice Lavoratori Cernuschesi
Allegata alla dichiarazione presentata all'Ufficio Tecnico Erariale di Milano

scheda box "2"



SPAZIO RISERVATO PER LE ANNOTAZIONI D'UFFICIO

DAT:
PROT N°

PAP:	40
FEST:	61
MATR:	7
SUB:	

Compilata dal geometra
Emiliano Frigerio
Iscritto all'Albo de i geometri
della Provincia di Milano n° 2962
DATA 18-9-'86
Firma: *Frigerio Emiliano*

Ultima planimetria in atti