

MODULARIO
n. 119 rand 497



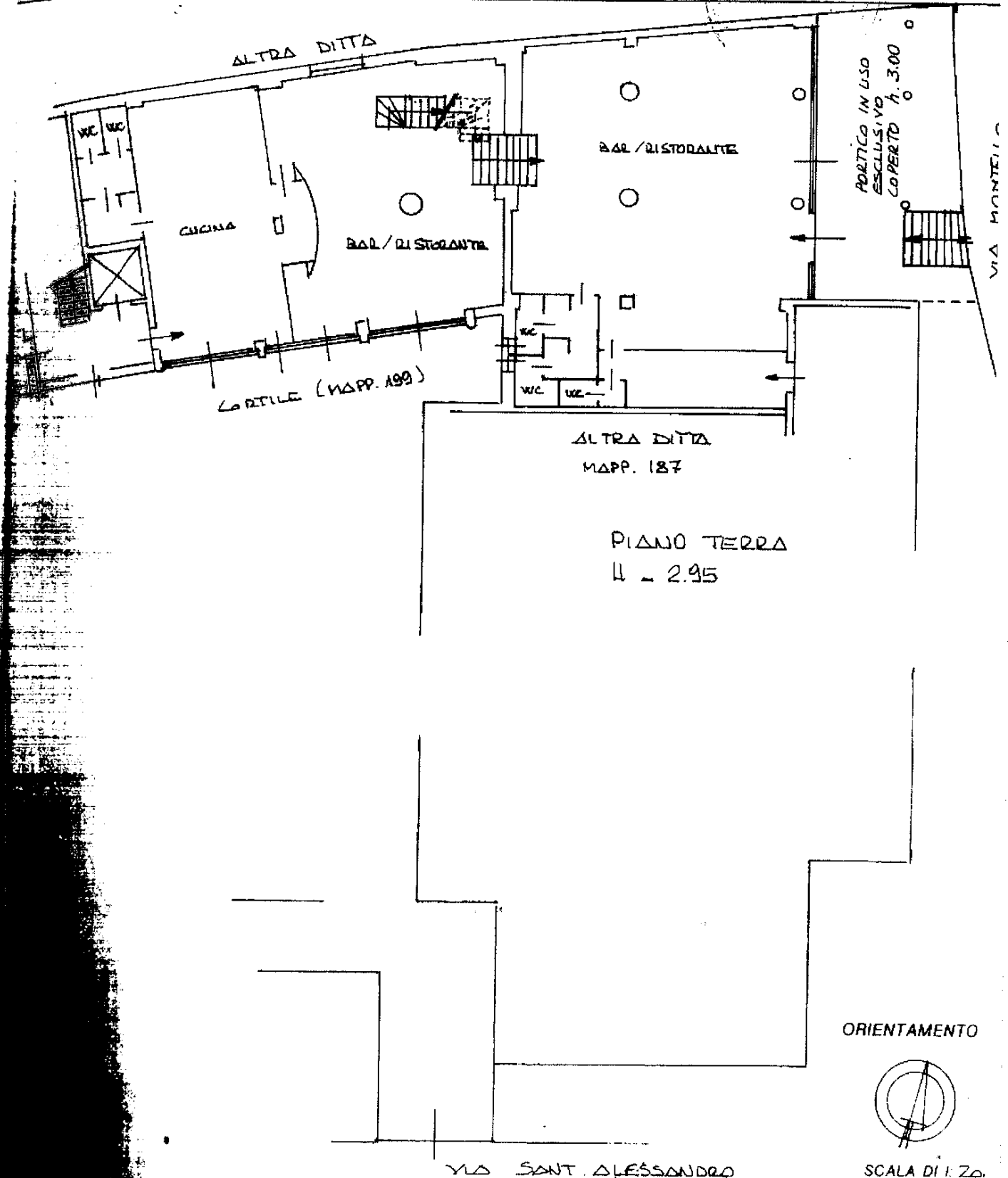
MINISTERO DELLE FINANZE
DIPARTIMENTO DEL TERRITORIO

MOD BN (CI)

CATASTO EDILIZIO URBANO (RDL 13-4-1939 n. 652)

LIRE
500

Planimetria di u.i.u. in Comune di MELZO via MONTELLA civ. 114



Compilata dal SEBASTIANA
 (titolo, cognome e nome)
 [redacted]

1996 - Data: 01/03/1996 - n. M [redacted] - Richiedente [redacted]
 Acq.: [redacted]

data _____ Firma _____

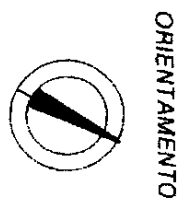
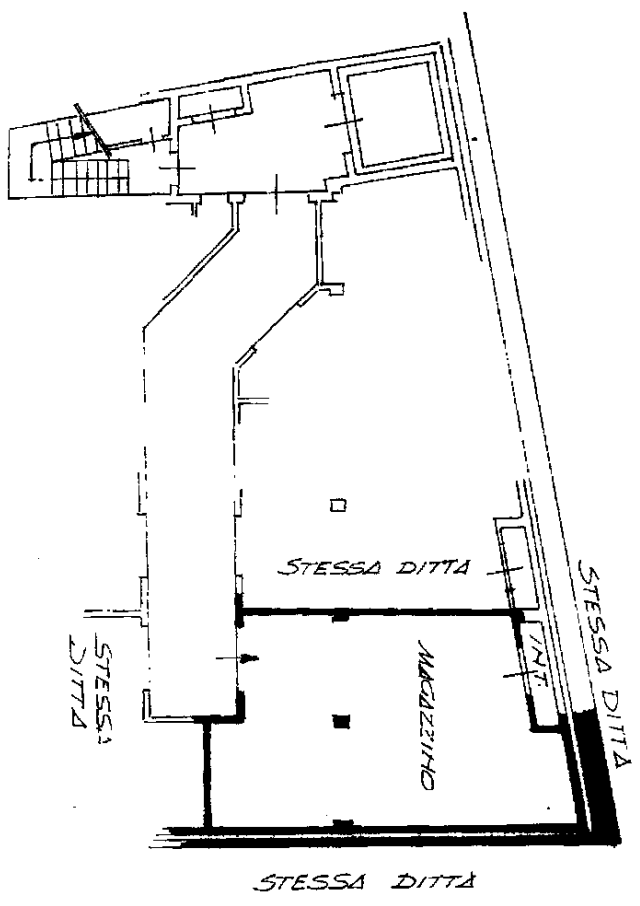
RISERVATO ALL'UFFICIO

* MODULARIO
F. 719/rev. 487

MINISTERO DELLE FINANZE
DIREZIONE GENERALE DEL CATASTO E DEI SIST. EL.
CATASTO EDILIZIO URBANO (RDL 13-4-1939, n. 652)

Presentazione: 09/04/1992 - Data: 04/04/2011 - n. [redacted]
 Planimetria di u.i.u. in Comune di MEZZO Via SANT'ALESSANDRO civ. [redacted]

PIANO 2° SOTTERRANEO
H = 2,20



SCALA DI 1:200

RISERVATO ALL'UFFICIO

VIA SANT'ALESSANDRO piano S2.

Dichiarazione di N.C.
 Denuncia di variazione
 Piano Planimetria in atti
 Riferimenti catastali

Compiuta dal GEOMETRA
 (Titolo cognome e nome)

Isritto all'albo de GEOM.
 (Titolo cognome e nome)

Prescrizione: 09/04/1992 - Data: 04/04/2011 br. n. [redacted] Richiesta [redacted]
 Mod. 1 - Formato di acq.: A4 (208x297) - Fatt. di scala: 1:1
 Firma [redacted]

40