

MODULARIO
F. rig. rend. 487



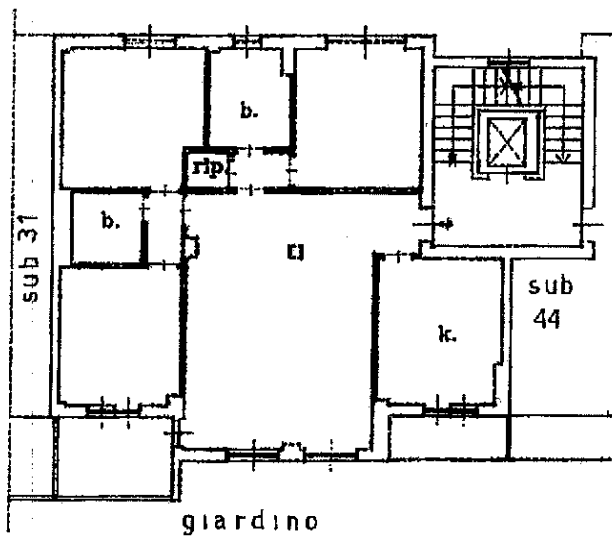
MINISTERO DELLE FINANZE
DIREZIONE GENERALE DEL CATASTO E DEI SS.TT.EE.
CATASTO EDILIZIO URBANO (RDL 13-4-1939, n. 652)

MOD. BR (CEU)

LIRE
500

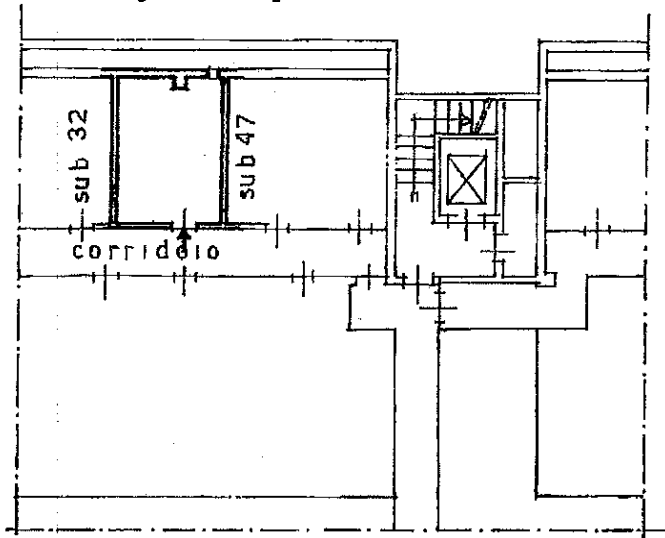
Planimetria di u.i.u. in Comune di **MILANO** via **GRATOSOGLIO** civ. **79**

via gratosoglio



PIANO QUARTO
H=270


via gratosoglio



PIANO SEMINTERRATO
H=240



ORIENTAMENTO



SCALA DI 1:200

Roma - Istituto Poligrafico e Zecca dello Stato - PV

item 01
Catasto dei Fabbricati - Situazione al 11/02/2019 - Comune di MILANO (F205) - < Foglio: 665 - Particella: 224 - Subalterno: 45 >


Dichiarazione di N.C.
Denuncia di variazione

Compilata dal **Geom. Madaschi Massimo**
(Titolo, cognome e nome)

RISERVATO ALL'UFFICIO

Data presentazione: 17/11/1995 - Data: 11/02/2019 - n. T137499 - Richiedente: GLLGPP59B28F205Q
Totale schede: 663 - Formato di acquisizione: A4(210x297) - Formato stampa richiesta: A4(210x297)
F. 663
n. 224 sub. 45

Iscritto all'albo dei Geometri n. 7539
della provincia di **Milano**





Ufficio Provinciale di Milano - Territorio
Servizi Catastali

Visura storica per immobile

Data: 11/02/2019 - Ora: 11.39.47 Segue

Visura n.: T123668 Pag: 1

Situazione degli atti informatizzati dall'impianto meccanografico al 11/02/2019

Dati della richiesta	Comune di MILANO (Codice: F205)
Catasto Fabbricati	Provincia di MILANO Foglio: 663 Particella: 224 Sub.: 45

INTESTATI

1	Unato								(2) Nuda proprietà per 1/1
2									(8) Usufrutto per 1/2 in regime di separazione dei beni
3									(8) Usufrutto per 1/2 in regime di separazione dei beni

Unità immobiliare dal 09/11/2015

N.	DATI IDENTIFICATIVI				DATI DI CLASSAMENTO				DATI DERIVANTI DA	
	Sezione Urbana	Foglio	Particella	Sub	Classe	Categoria	Consistenza	Superficie Catastale		Rendita
1		663	224	45	5	A/B	7 vani	Totale: 124 m ² Totale escluse aree scoperte: 121 m ²	Euro 1.102,64	Variazione dal 09/11/2015 - Inserimento in visura dei dati di superficie.
Indirizzo: VIA GRATOSOGGIO n. 79 piano: 4-S1;										
Annotazioni: classamento e rendita non rettificati entro dodici mesi dalla data di iscrizione in atti della dichiarazione (D.M. 701/94)										

Mappali Terreni Correlati
Codice Comune F205 - Sezione - Foglio 663 - Particella 224

Situazione dell'unità immobiliare dal 10/07/2009

N.	DATI IDENTIFICATIVI				DATI DI CLASSAMENTO				DATI DERIVANTI DA	
	Sezione Urbana	Foglio	Particella	Sub	Classe	Categoria	Consistenza	Superficie Catastale		Rendita
1		663	224	45	5	A/B	7 vani		Euro 1.102,64	VARIAZIONE NEL CLASSAMENTO del 10/07/2009 protocollo n. M00617126 in atti dal 10/07/2009 VARIAZIONE DI CLASSAMENTO (n. 77481.1/2009)
Indirizzo: VIA GRATOSOGGIO n. 79 piano: 4-S1;										
Annotazioni: classamento e rendita non rettificati entro dodici mesi dalla data di iscrizione in atti della dichiarazione (D.M. 701/94)										

Acc. 2

Visura storica per immobile

Situazione degli atti informatizzati dall'impianto meccanografico al 11/02/2019

Situazione dell'unità immobiliare dal 17/11/1995

N.	DATI IDENTIFICATIVI				DATI DI CLASSAMENTO				DATI DERIVANTI DA				
	Sezione Urbana	Foglio	Particella	Sub	Zona Cons.	Micro Zona	Categoria	Classe	Consistenza	Superficie Catastale	Rendita		
1		663	224	45	3		A/3	5	7 vani		Euro 1.102,64 L. 2.135,000	CONSTITUZIONE del 17/11/1995 in atti dal 17/11/1995 (n. E00494.1/1995)	
Indirizzo													Mod.58
Notifica													
Annotazioni.													
classamento proposto (D.M. 701/94)													
, VIA GRATOSGILIO n. 79 piano: 4-S1;													
Parfita													1654852

Situazione degli intestati dal 08/06/2017

N.	DATI ANAGRAFICI		CODICE FISCALE	DIRITTI E ONERI REALI
1	nato a	il		(2) Nuda proprietà per 1/1
2	nato a	il		(8) Usufrutto per 1/2 in regime di separazione dei beni
3	nato a	il		(8) Usufrutto per 1/2 in regime di separazione dei beni
DATI DERIVANTI DA				
ISTRUMENTO (ATTO PUBBLICO) del 08/06/2017 Nota presentata con Modello Unico in atti dal 13/06/2017 Repertorio n.: 33230 Rogante: Sede: CORSICO				
Registrazione: Sede: COMPRAVENDITA (n. 28446.1/2017)				

Situazione degli intestati dal 05/02/2007

N.	DATI ANAGRAFICI		CODICE FISCALE	DIRITTI E ONERI REALI
1	nato a	il		(1) Proprietà per 1/1 fino al 08/06/2017
DATI DERIVANTI DA				
RETTIFICA DI INTESTAZIONE ALL'ATTUALITÀ del 05/02/2007 protocollo n. MI0121916 Vettura in atti dal 15/02/2007 Repertorio n.: 21973 Rogante: Sede: CORSICO				
Registrazione: Sede: MODELLO UNICO N. 5794.1/2007 (n. 10142.1/2007)				

Situazione degli intestati dal 05/02/2007

N.	DATI ANAGRAFICI		CODICE FISCALE	DIRITTI E ONERI REALI
1	nato a	il		(1) Proprietà per 1/1 fino al 05/02/2007
DATI DERIVANTI DA				
ISTRUMENTO (ATTO PUBBLICO) del 05/02/2007 Nota presentata con Modello Unico in atti dal 12/02/2007 Repertorio n.: 21973 Rogante: Sede: CORSICO				
Registrazione: Sede: COMPRAVENDITA (Passaggi intermedi da esaminare) (n. 5794.1/2007)				

Situazione degli intestati dal 02/10/1996

N.	DATI ANAGRAFICI		CODICE FISCALE	DIRITTI E ONERI REALI
1	nato a	il		(1) Proprietà per 1/2 in regime di comunione dei beni fino al 05/02/2007
2	nato a	il		(1) Proprietà per 1/2 in regime di comunione dei beni fino al 05/02/2007
DATI DERIVANTI DA				
SCRITTURA PRIVATA del 02/10/1996 Trascrizione in atti dal 22/11/1999 Repertorio n.: 172316 Rogante: Sede: MILANO Registrazione: ASSEGN. A SOCI				
DI COOP. EDIL. (n. 24511.1/1996)				



Ufficio Provinciale di Milano - Territorio
Servizi Catastali

Visura storica per immobile

Situazione degli atti informatizzati dall'impianto meccanografico al 11/02/2019

Data: 11/02/2019 - Ora: 11.39.47 Fine

Visura n.: T123668 Pag: 3

Situazione degli intestati dal 17/11/1995

N.	DATI ANAGRAFICI	CODICE FISCALE	DIRITTI E ONERI REALI
1	(1) Proprieta' fino al 02/10/1996

DATI DERIVANTI DA COSTITUZIONE del 17/11/1995 in atti dal 17/11/1995 Registrazione: (n. E00494.1/1995)

Unità immobiliari n. 1

Tributi erariali: Euro 0,90

Visura telematica.

* Codice Fiscale Validato in Anagrafe Tributaria

** Si intendono escluse le "superfici di balconi, terrazzi e aree scoperte pertinenziali e accessorie, comunicanti o non comunicanti"
(cfr. Provvedimento del Direttore dell'Agenzia delle Entrate 29 marzo 2015).

Visura storica per immobile

Data: 11/02/2019 - Ora: 11.42.21 Segue
Visura n.: T125676 Pag: 1

Situazione degli atti informatizzati dall'impianto meccanografico al 11/02/2019

Dati della richiesta	Comune di MILANO (Codice: F205)
Catasto Fabbricati	Provincia di MILANO Foglio: 663 Particella: 224 Sub.: 95

INTESTATI

1 nato a il	(2) Nuda proprietà per 1/1
2 nato a il	(8) Usufrutto per 1/2 in regime di separazione dei beni
3 nato a il	(8) Usufrutto per 1/2 in regime di separazione dei beni

Unità immobiliare dal 09/11/2015

N.	DATI IDENTIFICATIVI				DATI DI CLASSAMENTO				DATI DERIVANTI DA			
	Sezione Urbana	Foglio	Particella	Sub	Zona Cens.	Micro Zona	Categoria	Classe		Consistenza	Superficie Catastale	Rendita
1	Urbana	663	224	95	3		C/6	8	13 m ²	Totale: 13 m ²	Euro 88,62	Variazione del 09/11/2015 - Inserimento in visura dei dati di superficie.
Indirizzo: VIA GRATOSOLO n. 79 piano: S1;												
Annotazioni: classamento e rendita non rettificati entro dodici mesi dalla data di iscrizione in atti della dichiarazione (D.M. 701/94)												

Mappali Terreni Correlati
Codice Comune F205 - Sezione - Foglio 663 - Particella 224

Situazione dell'unità immobiliare dal 10/07/2009

N.	DATI IDENTIFICATIVI				DATI DI CLASSAMENTO				DATI DERIVANTI DA			
	Sezione Urbana	Foglio	Particella	Sub	Zona Cens.	Micro Zona	Categoria	Classe		Consistenza	Superficie Catastale	Rendita
1	Urbana	663	224	95	3		C/6	8	13 m ²		Euro 88,62	VARIAZIONE NEL CLASSAMENTO del 10/07/2009 protocollo n. MI0617172 in atti dal 10/07/2009 VARIAZIONE DI CLASSAMENTO (n. 77527.1/2009)
Indirizzo: VIA GRATOSOLO n. 79 piano: S1;												
Annotazioni: classamento e rendita non rettificati entro dodici mesi dalla data di iscrizione in atti della dichiarazione (D.M. 701/94)												

Acc. 3

Visura storica per immobile

Data: 11/02/2019 - Ora: 11.42.21 Segue

Visura n.: T125676 Pag: 2

Situazione degli atti informatizzati dall'impianto meccanografico al 11/02/2019

Situazione dell'unità immobiliare dal 17/11/1995

N.	DATI IDENTIFICATIVI				DATI DI CLASSAMENTO				DATI DERIVANTI DA			
	Sezione Urbana	Foglio	Particella	Sub	Zona Cens. Zona	Micro Zona	Categoria	Classe		Consistenza	Superficie Catastale	Rendita
1		663	224	95	3		C/6	8	13 m ²		Euro 88,62 L. 171.600	COSTITUZIONE del 17/11/1995 in atti dal 17/11/1995 (n. E00494.1/1995)
Indirizzo: VIA GRATOSOGLIO n. 79 piano: S1;												
Notifica: classamento proposto (D.M. 701/94)												
Annotazioni: Partita 1654862 Mod.58												

Situazione degli intestati dal 08/06/2017

N.	Nome Cognome	DATA ANAGRAFICI	CODICE FISCALE	DIRITTI E ONERI REALI
1				(2) Nuda proprietà per 1/1
2				(8) Usufrutto per 1/2 in regime di separazione dei beni
3				(8) Usufrutto per 1/2 in regime di separazione dei beni
DATI DERIVANTI DA				
ISTRUMENTO (ATTO PUBBLICO) del 08/06/2017 Nota presentata con Modello Unico in atti dal 13/06/2017 Repertorio n.: 33230 Rogante. Sede: CORSICO				
Registrazione: Sede: COMPRAVENDITA (n. 28446.1/2017)				

Situazione degli intestati dal 05/02/2007

N.	Nome Cognome	DATA ANAGRAFICI	CODICE FISCALE	DIRITTI E ONERI REALI
1				(1) Proprietà per 1/1 fino al 08/06/2017
DATI DERIVANTI DA				
RETTIFICA DI INTESTAZIONE ALL'ATTUALITÀ del 05/02/2007 protocollo n. MI0121916 Voltura in atti dal 15/02/2007 Repertorio n.: 21973 Rogante. Sede: CORSICO				
Registrazione: Sede: MODELLO UNICO N. 5794.1/2007 (n. 10142.1/2007)				

Situazione degli intestati dal 05/02/2007

N.	Nome Cognome	DATA ANAGRAFICI	CODICE FISCALE	DIRITTI E ONERI REALI
1				(1) Proprietà per 1/1 fino al 05/02/2007
DATI DERIVANTI DA				
ISTRUMENTO (ATTO PUBBLICO) del 05/02/2007 Nota presentata con Modello Unico in atti dal 12/02/2007 Repertorio n.: 21973 Rogante. Sede: CORSICO				
Registrazione: Sede: COMPRAVENDITA (Passaggi intermedi da esaminare) (n. 5794.1/2007)				

Situazione degli intestati dal 02/10/1996

N.	Nome Cognome	DATA ANAGRAFICI	CODICE FISCALE	DIRITTI E ONERI REALI
1				(1) Proprietà per 1/2 in regime di comunione dei beni fino al 05/02/2007
2				(1) Proprietà per 1/2 in regime di comunione dei beni fino al 05/02/2007
DATI DERIVANTI DA				
SCRITTURA PRIVATA del 02/10/1996 Trascrizione in atti dal 22/11/1999 Repertorio n.: 172316 Rogante. Sede: MILANO Registrazione: ASSEGN. A SOCIO				
DI COOP. EDIL. (n. 24511.1/1996)				



Ufficio Provinciale di Milano - Territorio
Servizi Catastali

Visura storica per immobile

Situazione degli atti informatizzati dall'impianto meccanografico al 11/02/2019

Data: 11/02/2019 - Ora: 11.42.21 Fine

Visura n.: T125676 Pag: 3

Situazione degli intestati dal 17/11/1995

N.	DATA ANAGRAFICI	CODICE FISCALE	DIRITTI ONERI REALI
1	con sede COSTITUZIONE del 17/11/1995 in atti dal 17/11/1995 Registrazione: (n. E00494.1/1995)		(1) Proprietà fino al 02/10/1996

Unità immobiliari n. 1

Tributi erariali: Euro 0,90

Visura telematica

* Codice Fiscale Validato in Anagrafe Tributaria