

**Agenzia del Territorio
CATASTO FABBRICATI
Ufficio Provinciale di
Milano**

Dichiarazione protocollo n. MI0001927 del 03/01/2007

Planimetria di u.i.u. in Comune di Cormano

Via Cimabue Giovanni

civ. 13/15

Identificativi Catastali:

Sezione:

Foglio: 15

Particella: 33

Subalterno: 717

Compilata da:
Borgonovo Luigi

Iscritto all'albo:
Architetti

Prov. Milano

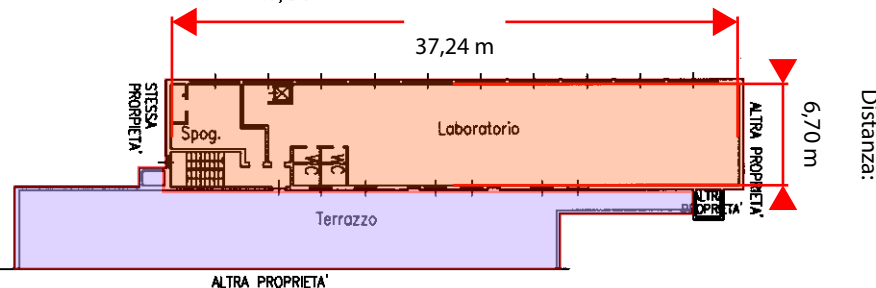
N. 3726

Scheda n. 1 Scala 1:500

PIANO PRIMO

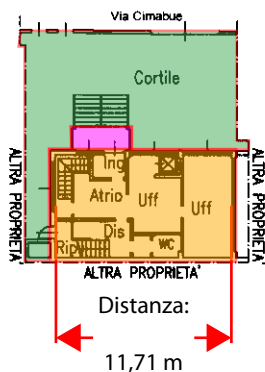
H= 2,93 m Distanza:

37,24 m



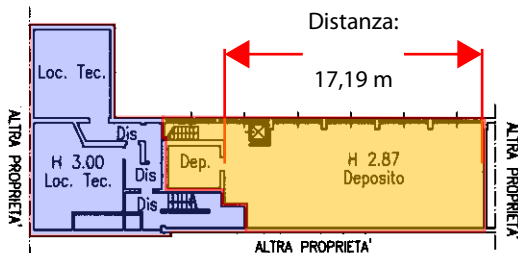
PIANO RIALZATO

H= 2,94 m




PIANO SEMINTERRATO

H= 2,87 m



ORIENTAMENTO



SCALA DI 1 : 500

Ultima planimetria in atti

Catasto dei Fabbricati - Situazione al 13/05/2018 - Comune di CORMANO (D013) - < Foglio: 15 - Particella: 33 - Subalterno: 717 >
VIA CIMABUE n. 13/15 piano: T-1-S1;