

MODULARIO  
F. - Cat. S.T. - 481



MINISTERO DELLE FINANZE  
DIREZIONE GENERALE DEL CATASTO E DEI SERVIZI TECNICI ERARIALI

MOD. B (Nuovo Catasto Edilizio Urbano)

Lire  
20

# NUOVO CATASTO EDILIZIO URBANO

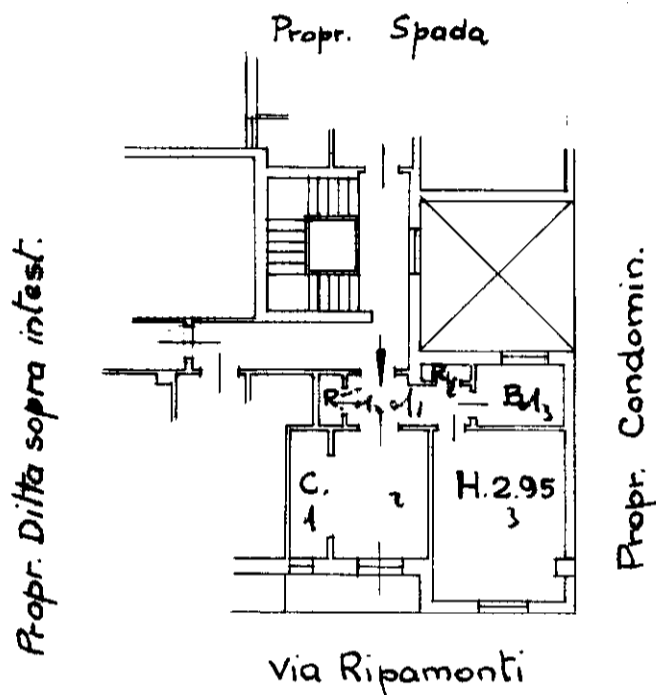
(R. DECRETO-LEGGE 13 APRILE 1939, N. 652)

Planimetria dell'immobile situato nel Comune di Milano Via Ripamonti n° 194  
Ditta Soc. Acc. SEMPL. "ing. G. Persichetti & C."  
Allegata alla dichiarazione presentata all'Ufficio Tecnico Erariale di Milano

D 0933772

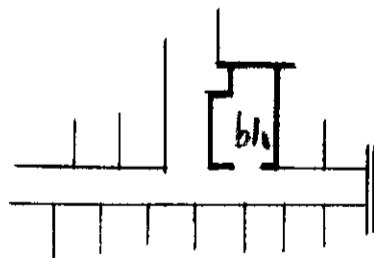
## 150083

Piano 3°

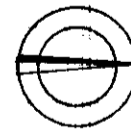


V.U. 2,00  
 A.D(2) 0,67  
 A.C.(1) 0,33  
 V.C. 3,00

Cantina



ORIENTAMENTO



SCALA DI 1:200

SPAZIO RISERVATO PER LE ANNOTAZIONI D'UFFICIO

DATA  
PROT. N°

Compilata dall'arch. Giancarlo Santuz  
(Titolo, nome e cognome del tecnico)

Iscritto all'Albo degli architetti  
della Provincia di Treviso  
DATA 15-10-1959  
Firma: arch. Santuz

ISTITUTO POLIGRAFICO DELLO STATO