

MODULARIO  
art. n. 497

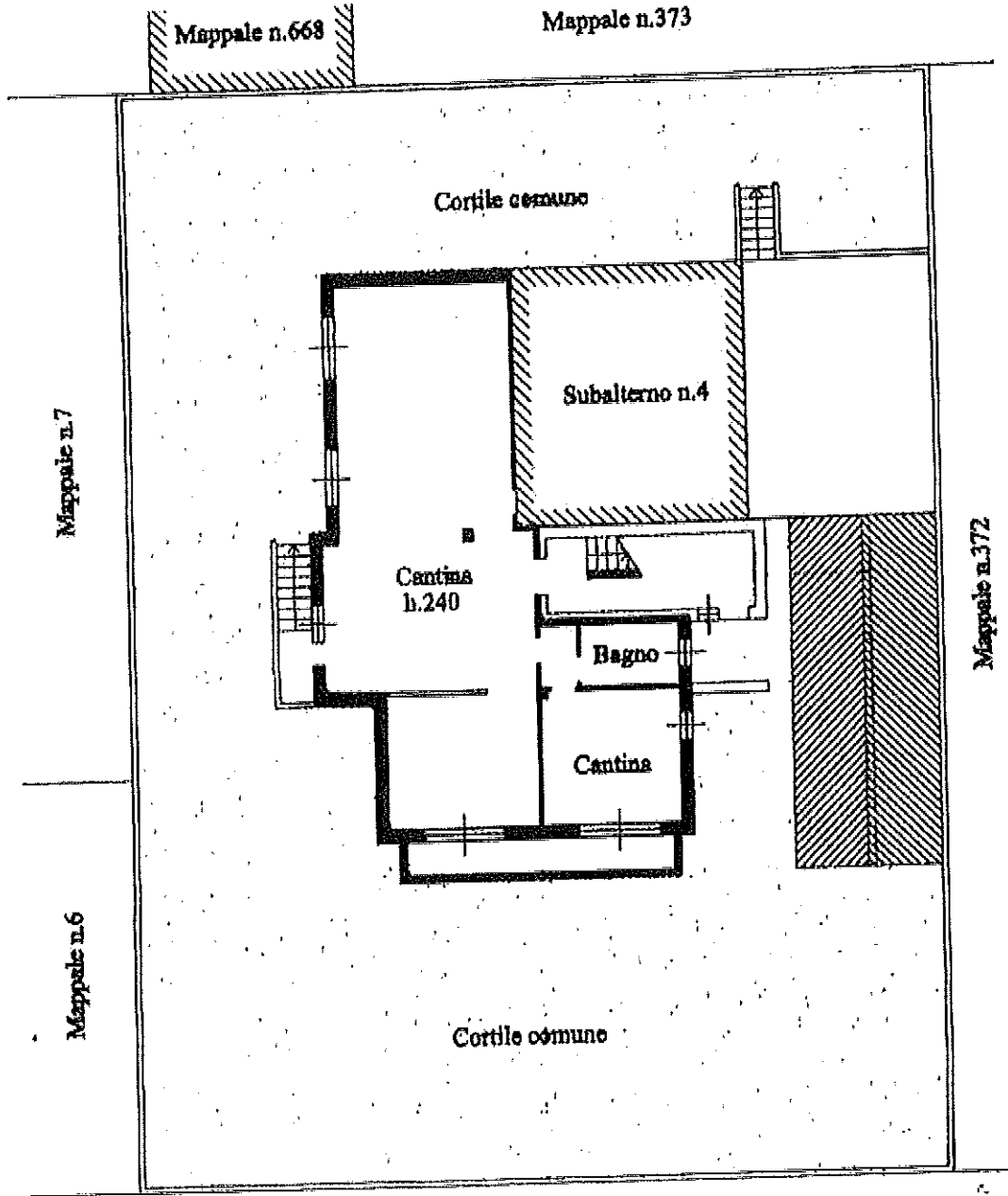


MINISTERO DELLE FINANZE  
DIPARTIMENTO DEL TERRITORIO  
**CATASTO EDILIZIO URBANO** (RD 13-4-1939, n. 852)

LIRE  
200

civ. 55

Planimetria di u.i.u. in Comune di SEDRIANO via G. MAZZINI



Via G. Mazzini

**PIANO CANTINA**

ORIENTAMENTO



SCALA DI 1:

RISERVATO ALL'UFFICIO

Catasto dei Fabbricati - Situazione al 23/12/2013 - Comune di SEDRIANO (L566) - < Foglio: 4 Particella: 802 - Subalterno 5 >

Dichiarazione di N.C.   
Denuncia di variazione   
Ultima Planimetria in atti  
Data presentazione: 07/09/2000 - Data: 23/12/2013 - n. MI0690597 - Richiedente TRIBUNALE DI MILANO  
Tot. schede: 1 - Formato di acq.: A4 (210x297) - Fatt. di sc. MILANO  
n. 802 sub. 5

Completata dal ..... Architetto .....  
(Titolo, cognome e nome)  
**FERRAMI CARLO**  
Architetto  
Inscritto all'albo di  
MILANO 4174  
dalla provincia di .....  
Firma: *[Signature]*



MODULARIO  
A.T.T. 497

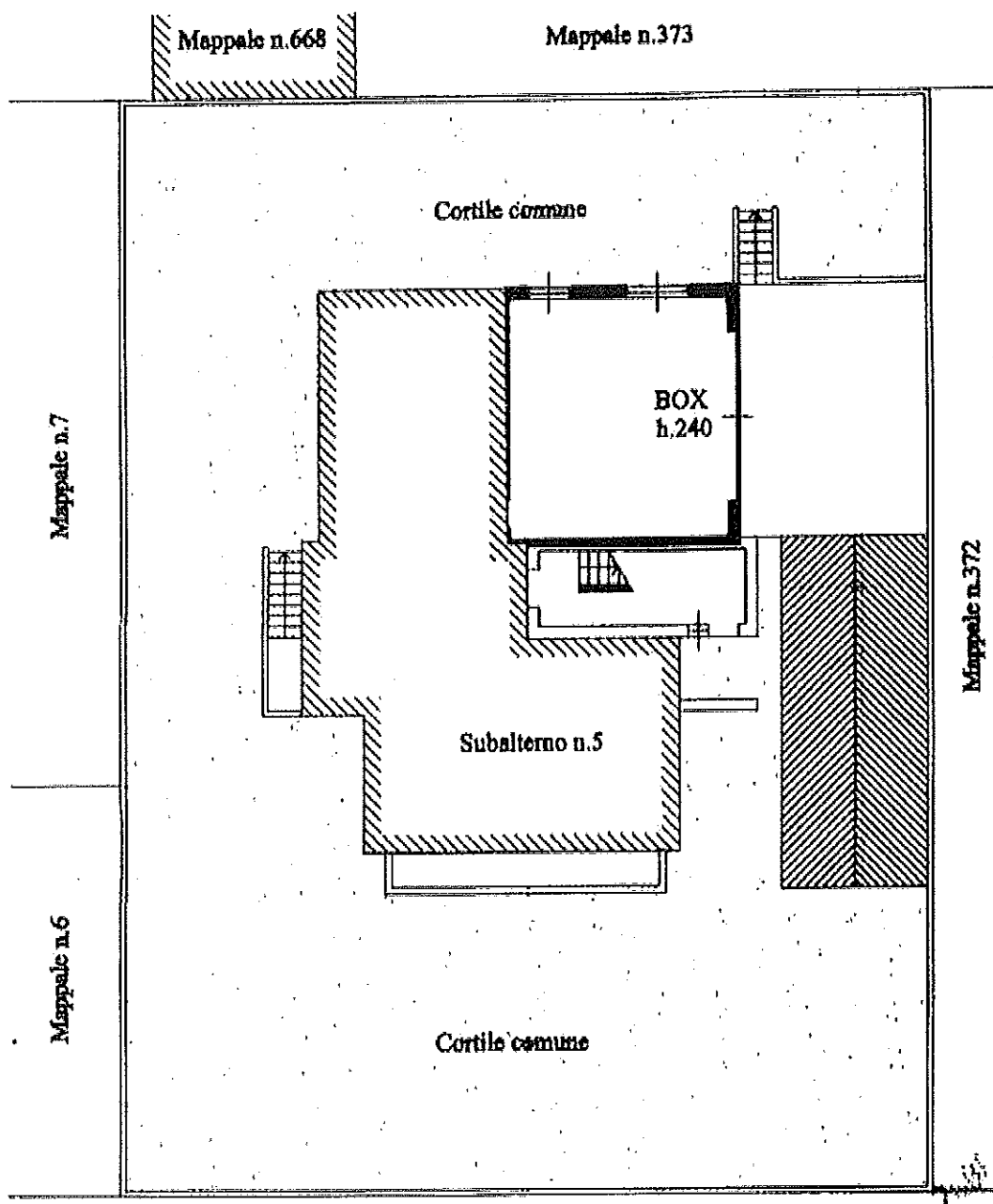


MINISTERO DELLE FINANZE  
DIPARTIMENTO DEL TERRITORIO  
**CATASTO EDILIZIO URBANO** (RDL 13-4-1939, n. 652)

MOD. BN (C)

LIRE  
200

Planimetria di u.i.u. In Comune di **SEDRIANO** via **G. MAZZINI** cliv. **55**



Via G. Mazzini

**PIANO CANTINA**

ORIENTAMENTO



SCALA DI 1: 2

Catasto dei fabbricati - Situazione al 23/12/2013 - Comune di SEDRIANO (MI0690595) - Foglio: 4 Particella: 802 - Subalterno 4 -

Dichiarazione di N.C.   
Denuncia di variazione   
Ultima Planimetria in atti   
Data presentazione: 07/09/2000 - Data: 23/12/2013 - n. MI0690595 - Richiedente TRIBUNALE DI MILANO  
Fotocopia: 1 - Formato di acq.: A4 (210x297) - Fatt. di scamm. **MILANO** **174**  
n. **802** sub **4**

Compilato dal **Architetto**  
(filato, cognome e nome)  
**FERRAMI CARLO**  
iscritto all'Albo dei **ARCHITETTI**  
della provincia di **MILANO**  
date **12/11/13** Firma

RISERVATO ALL'UFFICIO

Firmato Da: ANITA SCHIVO Emesso Da: INFOCERT FIRMA QUALIFICATA Serial#: 2b8bf3



MODULARIO  
8/2004/97



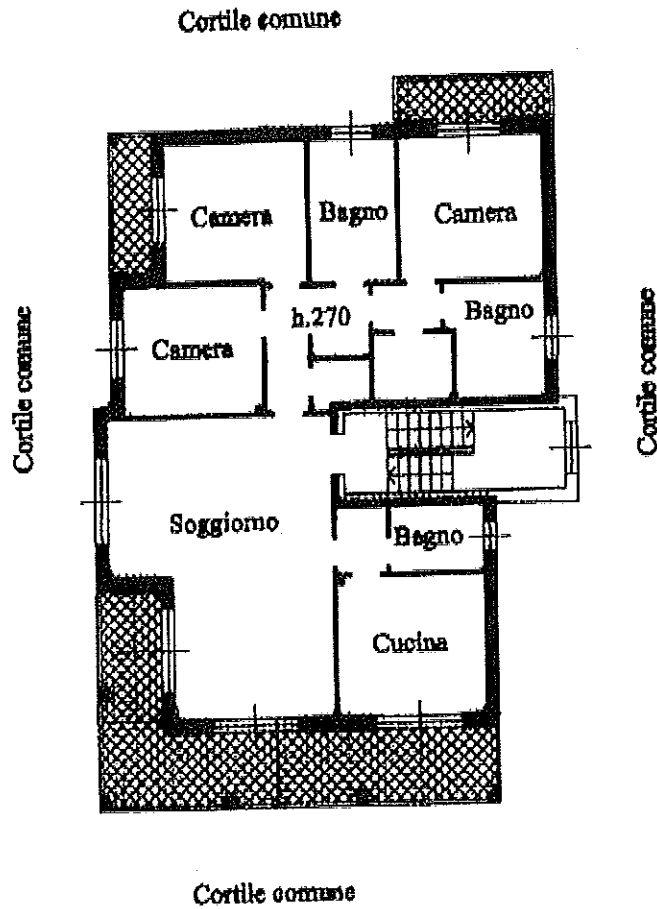
MINISTERO DELLE FINANZE  
DIPARTIMENTO DEL TERRITORIO  
**CATASTO EDILIZIO URBANO** (RDL 13-4-1939, n. 652)

MOD. BM (CEI)

LITE  
200

55

Planimetria di u.i.u. in Comune di **SEDRIANO** via **G. MAZZINI** civ. ....



**PIANO PRIMO**

ORIENTAMENTO



SCALA DI 1: 21

Catasto dal Papiro n. 15661 - Sistemazione al 23/12/2013 - Comune di SEDRIANO (15661) - < Foglio: 4 Particella: 802 - Subalterno 3 >

VIA MAZZINI n. 55 piano: 1;

Dichiarazione di N.C.

Denuncia di variazione

Ultime planimetria in atti

Data presentazione: 07/09/2000 - Data: 23/12/2013 - n. MI0690594 - Richiedente TRIBUNALE DI MILANO  
To. schede: 1 - Formato di acq.: A4 (210x297) - 1 alr. di somm. MILANO 4174  
n. 802 sub. 3

Compilata dal **Architetto**  
**FERRAMI CARLO**  
Architetto iscritto all'albo dei  
dalla provincia di **MILANO**

RISERVATO ALL'UFFICIO

Firmato Da: ANITA SCHIVO Emesso Da: INFOCERT FIRMA QUALIFICATA Serial#: 2b8bf3



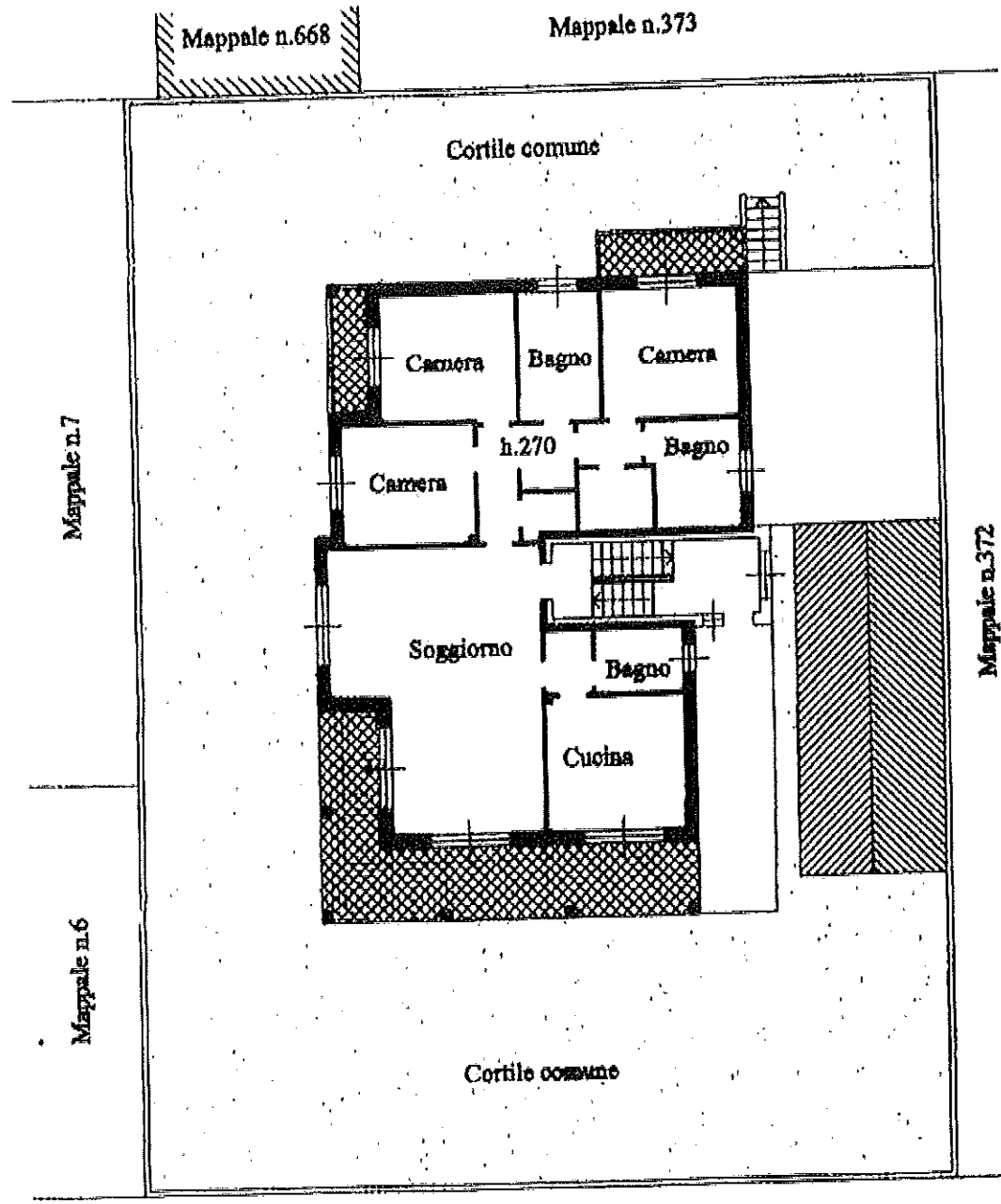
MODULARIO  
a cr. n. 497



MINISTERO DELLE FINANZE  
DIPARTIMENTO DEL TERRITORIO  
**CATASTO EDILIZIO URBANO** (RDL 13-4-1939, n. 852)

LIRE  
200

Planimetria di u.l.u. In Comune di **SEDRIANO** via **G. MAZZINI** civ. **55**



Via G. Mazzini

**PIANO TERRA**

ORIENTAMENTO



SCALA DI 1:

Catasto del Fabbricati - Situazione al 23/12/2013 - Comune di SEDRIANO (1566) - Foglio 4 Particella: 802 - Subalterno 2 - V. MAZZINI n. 55 piano 1.

Dichiarazione di N.C.   
Denuncia di variazione   
una Planimetria in atti  
Data presentazione: 07/09/2000 - Data: 23/12/2013 - n. MI0690591 - Richiedente TRIBUNALE DI MILANO  
To schede: 1 - Formato di acq.: A4 (210x297) - Fatt. di sc. MILANO 4174  
n. 802 sub 2

Compilata dal **Architetto**  
**FERRAMI CARLO**  
**ARCHITETTO**  
della provincia di **MILANO**

RISERVATO ALL'UFFICIO

Firmato Da: ANITA ARCHIVO Emesso Da: INFOCERT FIRMA QUALIFICATA Serial#: 268b73

