

MODULARIO
n. 119 rand 497



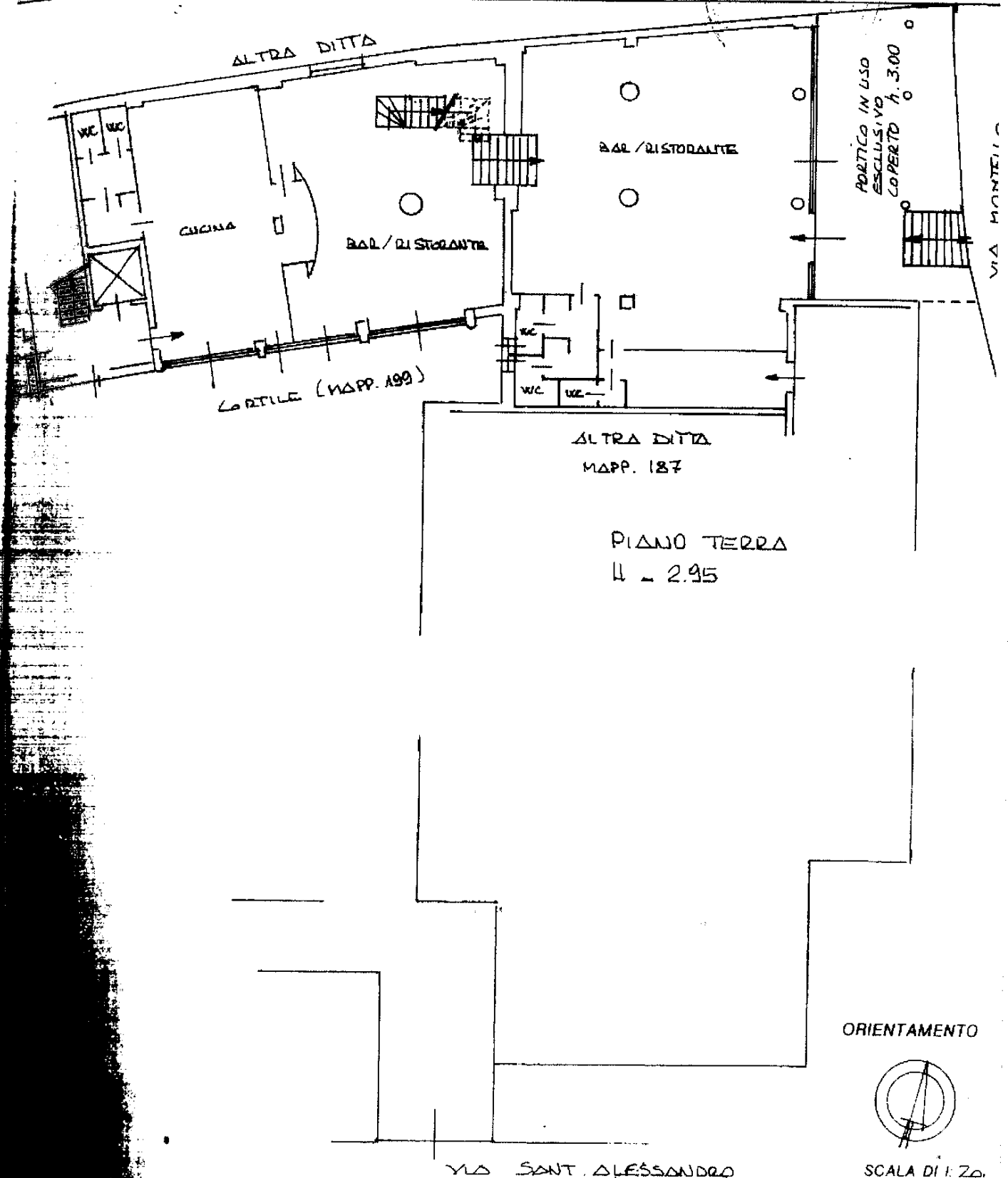
MINISTERO DELLE FINANZE
DIPARTIMENTO DEL TERRITORIO

MOD BN (CI)

CATASTO EDILIZIO URBANO (RDL 13-4-1939 n. 652)

LIRE
500

Planimetria di u.i.u. in Comune di MELZO via MONTELLA civ. 114



Compilata dal SEDIETRA
(titolo, cognome e nome)

RISERVATO ALL'UFFICIO

1996 - Data: 01/03/1996 - n. M [redacted] - Richiedente [redacted]
Acq.: [redacted] - Firma di [redacted]

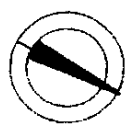
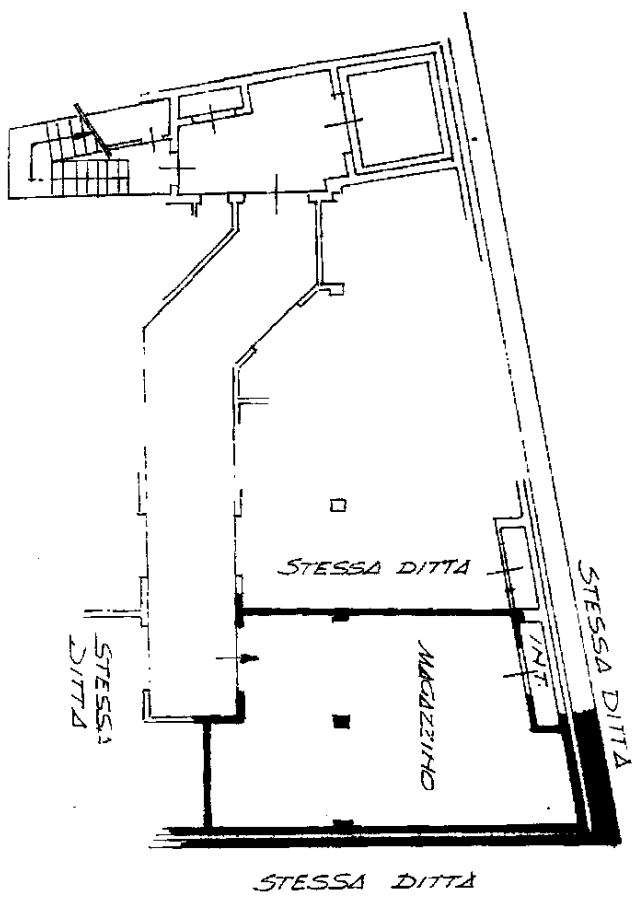
data _____ Firma _____

* MODULARIO
F. 119 (art. 487)

MINISTERO DELLE FINANZE
DIREZIONE GENERALE DEL CATASTO E DEI SISTEMI
CATASTO EDILIZIO URBANO (RDL 13-4-1939, n. 652)

Presentazione: 09/04/1992 - Data: 04/04/2011 - n. [redacted]
Planimetria di u.i.u. in Comune di MEZZO Via SANT'ALESSANDRO civ. [redacted]

PIANO 2° SOTTERRANEO
H = 2,20



ORIENTAMENTO

SCALA DI 1:200

RISERVATO ALL'UFFICIO

VIA SANT'ALESSANDRO piano S2.

Dichiarazione di N.C. Denuncia di variazione

Planimetria in atti Planimetria catastale

Compiuta dal GEOMETRA [redacted] (titolo cognome e nome)

Isritto all'albo de GEOM. [redacted]

Prescrizione: 09/04/1992 - Data: 04/04/2011 br. n. [redacted] Richiesta: [redacted]

Atto: [redacted] - F. 119 (art. 487) - Fatt. di scala: 1:1 Firma [redacted]

40