

ELABORATO PLANIMETRICO

Compilato da:
Traboni Giampiero

Iscritto all'albo:
Geometri

Prov. Milano

N. 08581

**Agenzia delle Entrate
CATASTO FABBRICATI
Ufficio Provinciale di
Milano**

Comune di Milano

Protocollo n. MI0535801 del 14/12/2017

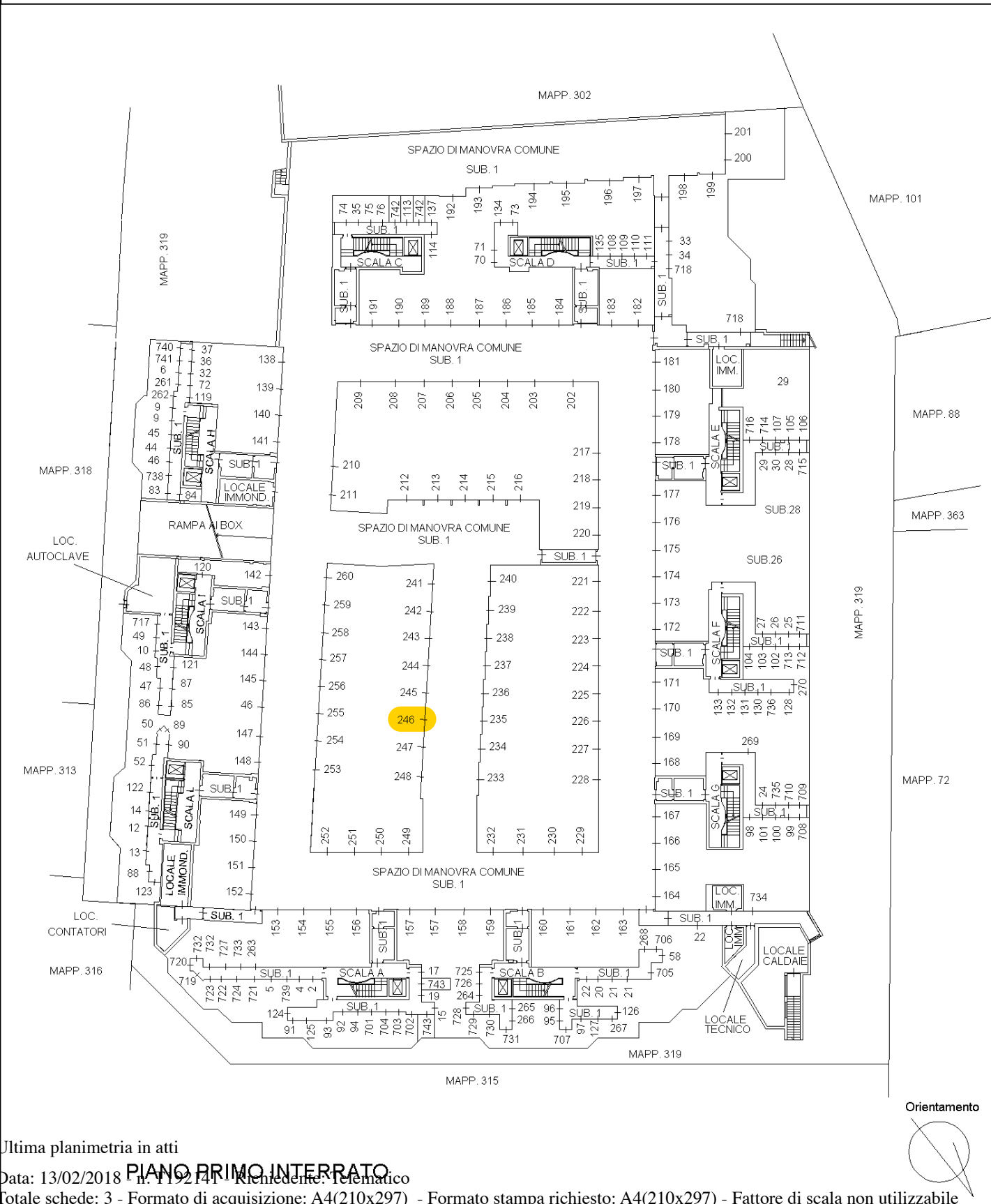
Sezione: Foglio: 454

Particella: 319

Tipo Mappale n. del

Dimostrazione grafica dei subalterni

Scala 1 : 500



Ultima planimetria in atti

PIANO PRIMO INTERRATO

Data: 13/02/2018 n. T192141 - Richiedente: Telematico

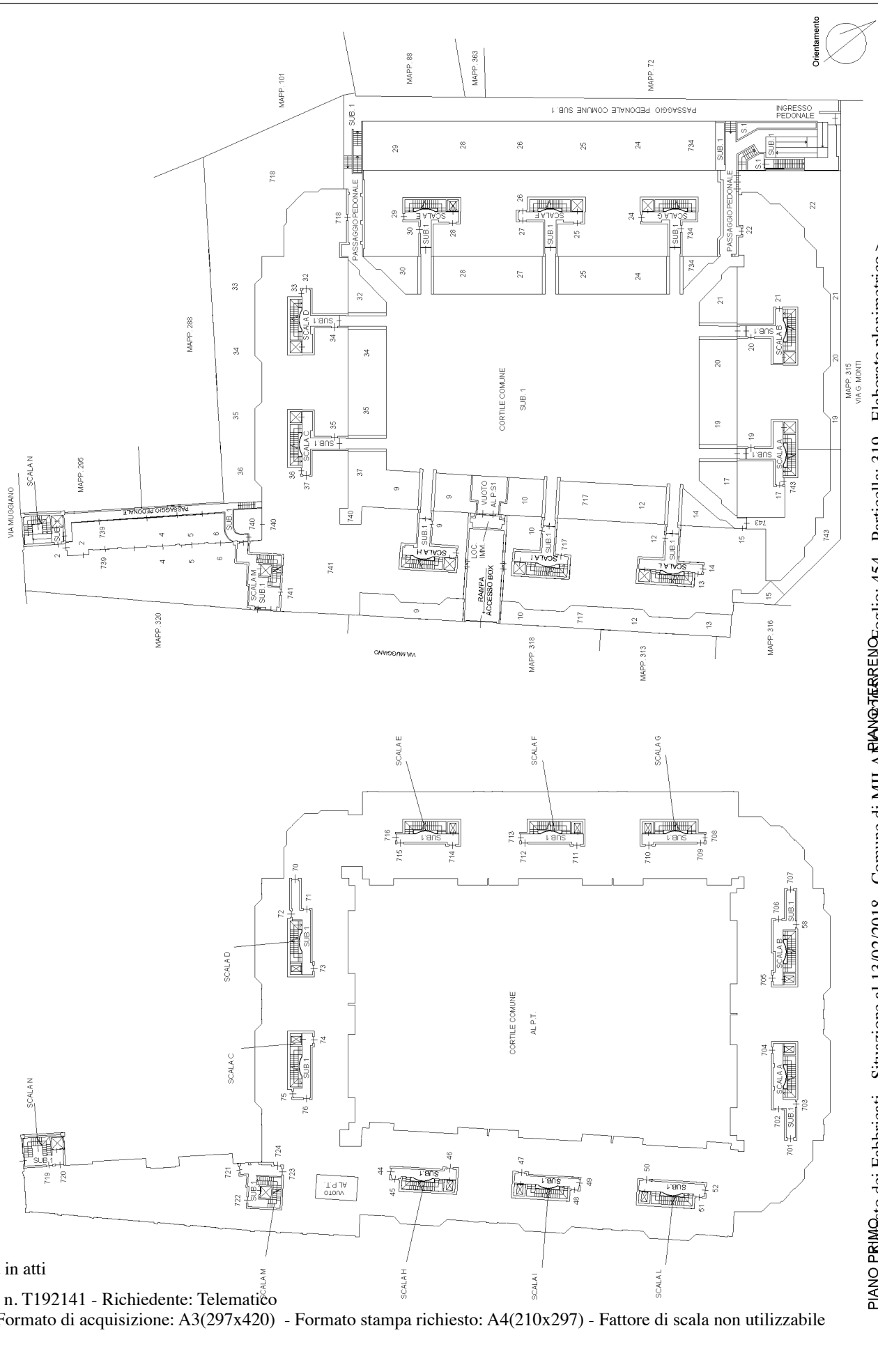
Totale schede: 3 - Formato di acquisizione: A4(210x297) - Formato stampa richiesto: A4(210x297) - Fattore di scala non utilizzabile

Catasto dei Fabbricati - Situazione al 13/02/2018 - Comune di MILANO (F205) - < Foglio: 454 - Particella: 319 - Elaborato planimetrico >

ELABORATO PLANIMETRICO	Compilato da: Traboni Giampiero	Iscritto all'albo: Geometri	Prov. Milano	N. 08581
Comune di Milano	Sezione: Foglio: 454	Particella: 319	Progetto n. 14/12/2017	del
Dimostrazione grafica dei subalterni				
Tipo Mappale n. del				
Scala 1 : 500				

Agenzia delle Entrate
CATASTO FABBRICATI
 Ufficio provinciale di Milano

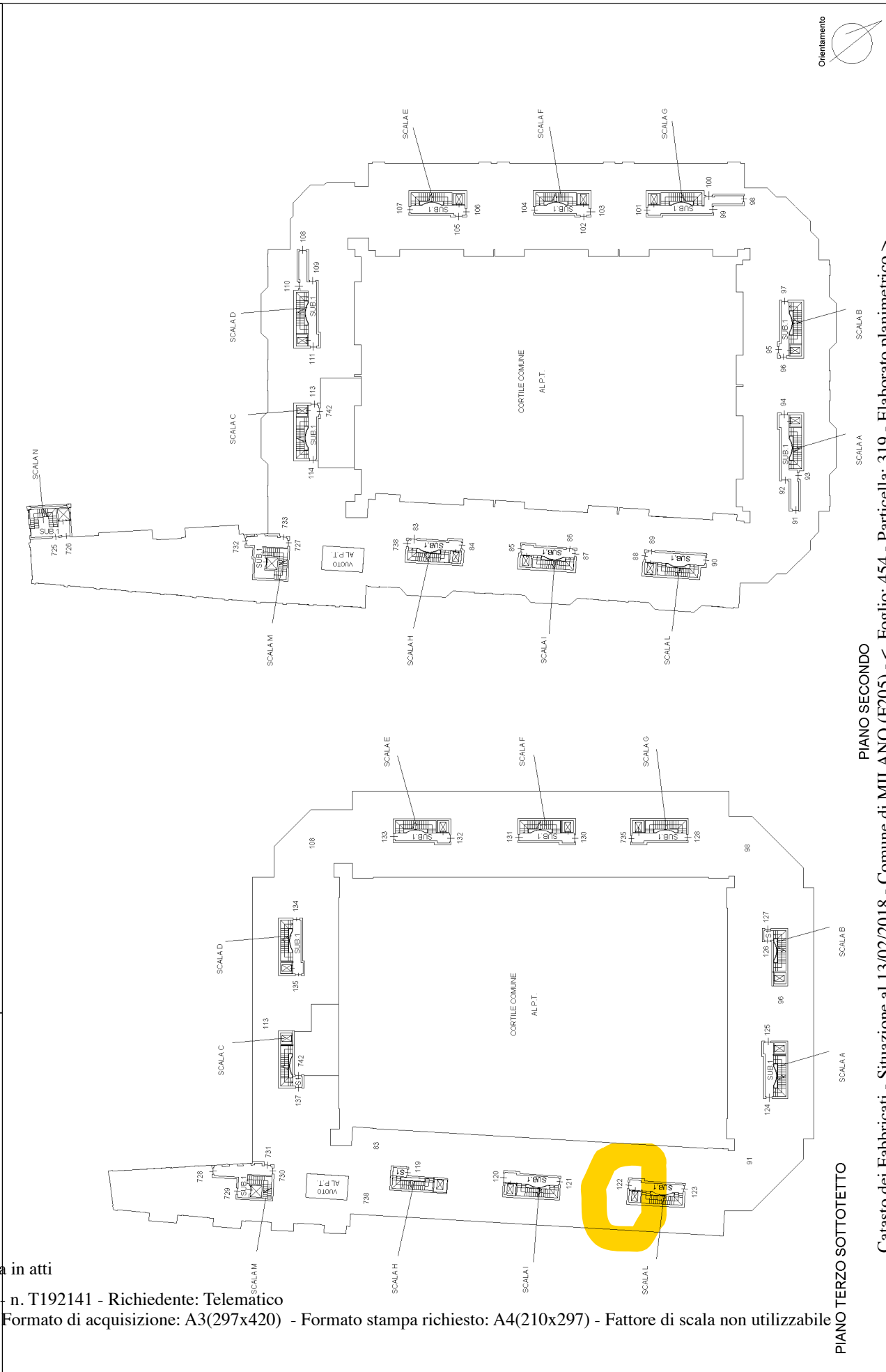
Ultima planimetria in atti



ELABORATO PLANIMETRICO		Compilato da: Traboni Giampiero		Iscritto all'albo: Geometri		Prov. Milano		N. 08531	
Comune di Milano		Sezione: Foglio: 454		Particella: 319		Progetto n. 14/12/2017		del	
Dimostrazione grafica dei subalterni		Tipo Mappale n.		del		Scala 1 : 500			

Ultima planimetria in atti
 Agenzia delle Entrate
CATASTO FABBRICATI
 Ufficio provinciale di Milano

Data: 13/02/2018 - n. T192141 - Richiedente: Telematico
 Totale schede: 1 - Formato di acquisizione: A3(297x420) - Formato stampa richiesto: A4(210x297) - Fattore di scala non utilizzabile



PIANO SECONDO
 PIANO TERZO SOTTOTETTO
 Catasto dei Fabbricati - Simulazione al 13/02/2018 - Comune di MILANO (F205) - < Foglio: 454 - Particella: 319 - Elaborato planimetrico >

N=5032800



E=1505400

1 Particella: 319

**Agenzia del Territorio
CATASTO FABBRICATI
Ufficio Provinciale di
Milano**

Dichiarazione protocollo n. MI0134027 del 14/02/2008

Planimetria di u.i.u. in Comune di Milano

Via Muggiano

civ. SC

Identificativi Catastali:

Sezione:

Foglio: 454

Particella: 319

Subalterno: 246

Compilata da:
Ossola Massimo

Iscritto all'albo:
Geometri

Prov. Lodi

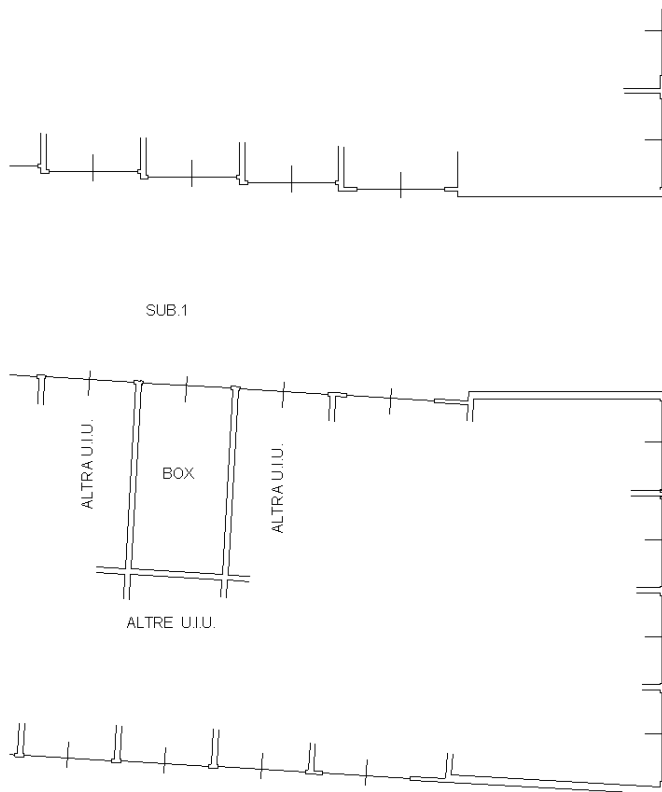
N. 335

Scheda n. 1

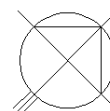
Scala 1:200

PIANO 1 SOTTOSTRADA

H= 2,40 ml.



Nord



Ultima planimetria in atti

Data: 19/01/2018 - n. T162773 - Richiedente: PRTSVV66D44F119V

Totale schede: 1 - Formato di acquisizione: A4(210x297) - Formato stampa richiesto: A4(210x297)

Catasto dei Fabbricati - Situazione al 19/01/2018 - Comune di MILANO (F205) - < Foglio: 454 - Particella: 319 - Subalterno: 246 >
VIA MUGGIANO n. SC piano: S1;

**Agenzia del Territorio
CATASTO FABBRICATI
Ufficio Provinciale di
Milano**

Dichiarazione protocollo n. MI0134027 del 14/02/2008

Planimetria di u.i.u. in Comune di Milano

Via Privata Giuseppe Monti

civ. SC

Identificativi Catastali:

Sezione:

Foglio: 454

Particella: 319

Subalterno: 122

Compilata da:
Ossola Massimo

Iscritto all'albo:
Geometri

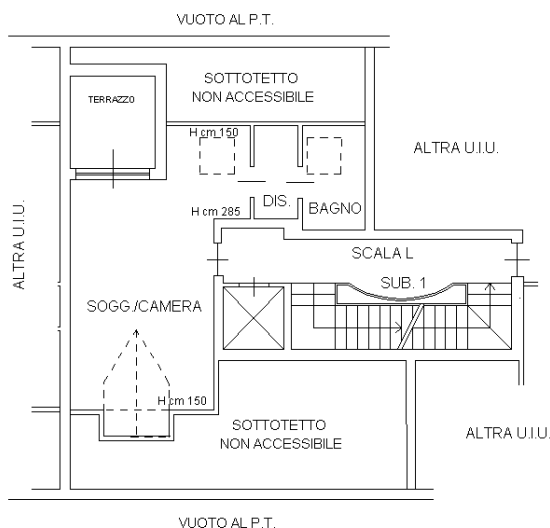
Prov. Lodi

N. 335

Scheda n. 1

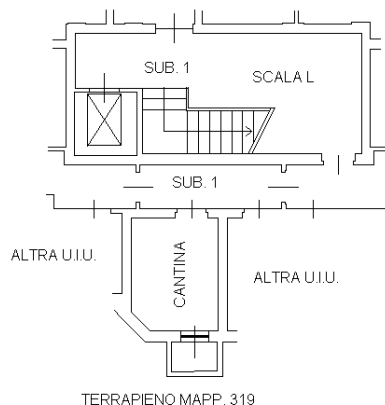
Scala 1:200

PIANO TERZO-SOTTOTETTO

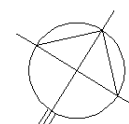


PIANO 1 SOTTOSTRADA

H= 2,40 ml.



Nord



Ultima planimetria in atti