


MODULABRO
P. - Cat. 3. F. - 215



MINISTERO DELLE FINANZE

DIREZIONE GENERALE DEL CATASTO E DEI SERVIZI TECNICI ERARIALI

NUOVO CATASTO EDILIZIO URBANO

(IN DECRETI: LEGGE DI APRILE 1968, N. 461)

Planimetria dell'immobile situato nel Comune di

LIMBIATE Via

PISACANE 2

Ditta SARLA GIUSEPPA

Allegata alla dichiarazione presentata all'Ufficio Tecnico Erariale di

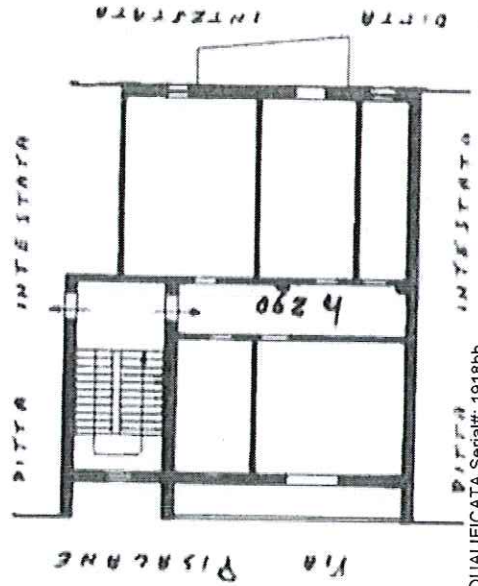
MILANO

Mod. B (Nuovo Catasto Edilizio Urbano)

Lire
20

SCHEDA M N° 1340988

TERZO PIANO



L. 11/01/1967 - Data: 24/03/2011 - n. MI0312351 - Richiedente ALIVERTI ANDREA
 V. CARLO PISACANE n. 34 scala 115
 Formato di eq. A3(297x419) - Fatt. di scala: 1:1
 a Pianimetria in mlti

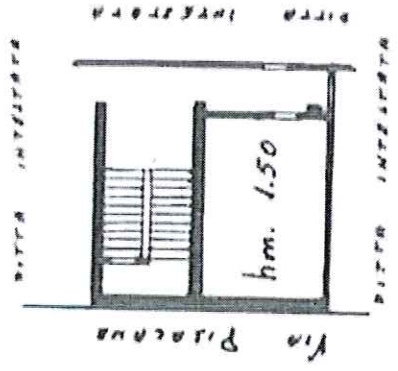
Firmato Da: BARBARA MARCHESI Emesso Da: INFOCERT FIRMA QUALIFICATA Serial#: 1918bb



SPAZIO RISERVATO PER LE ANNOTAZIONI D'UFFICIO

11 GEN 1967

115



SOTTOTETTO

ORIENTAMENTO



SCALA DI 1:200

Compilato dal **GEOM. RINALDO VOLPATO**
(Trabucchi, Roma e regione del lavoro)

Iscritto all'Albo dei **GEOMETRI**
 della Provincia di **MILANO 1955**

DATA 11/1/1967
 Firma: [Handwritten Signature]

N=5049000

Ufficio Provinciale di MILANO - Direttore ING. ANTONIO PRUSO

5-1910400

Attrezzatura



Per VIGNA

Particella 37

Comune LIMBIATE
Foglio 36

Scala originale 1:1000
Dimensione cornice 267 000 x 159 000 metri

22-Mar-2011 10:31
Prot. n 1114688/2011

