

MODULARIO
8 77 11 407




MINISTERO DELLE FINANZE
DIPARTIMENTO DEL TERRITORIO
CATASTO EDILIZIO URBANO (RDL 13-4-1939, n. 652)

MOD. 0M (CEU)

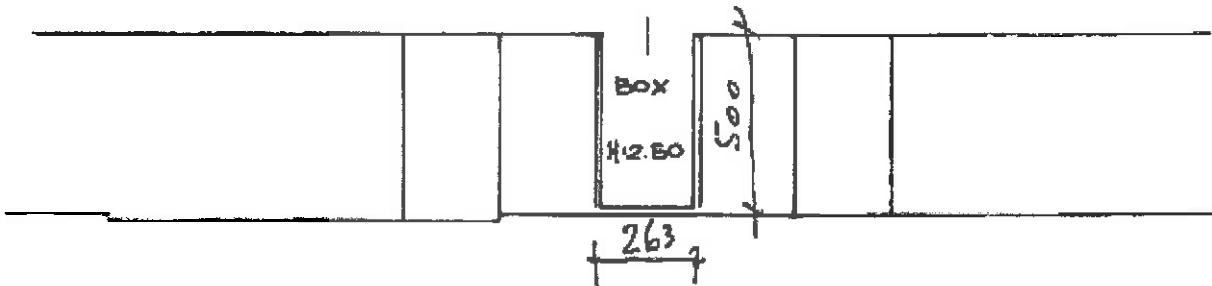
L/RE
200

Planimetria di u.u. in Comune di MILANO via MONTEGRAPPA civ. 4

PIANO QUARTO INTERRATO



CORSIA
BOX



URB01011

ORIENTAMENTO




SCALA DI 1:200

Catasto dei Edificati - Situazione al 26/01/2016 - Comune di MILANO (F205) - s. Foglio: 268 - Particella: 134 - Subalterno: 900 - VIALE MONTEGRAPPA n. 4 piano: 54

Dichiarazione di N.C.
Ultima planimetria in atti
Denuncia di variazione
Data presentazione: 20/12/2001 - Data: 26/01/2016 - n. T121629 - Richiedente: DLI/PLA65R11F205Y
Totale schede catastali: 268
n. 224 sub. 900

Compiuta dal **INGEGNERE**
GIUSEPPE CEFÒ
Catasto Edilizio Urbano
Firma: *UO*
data:



RISERVATO ALL'UFFICIO

MODULARIO
4/1/1/007



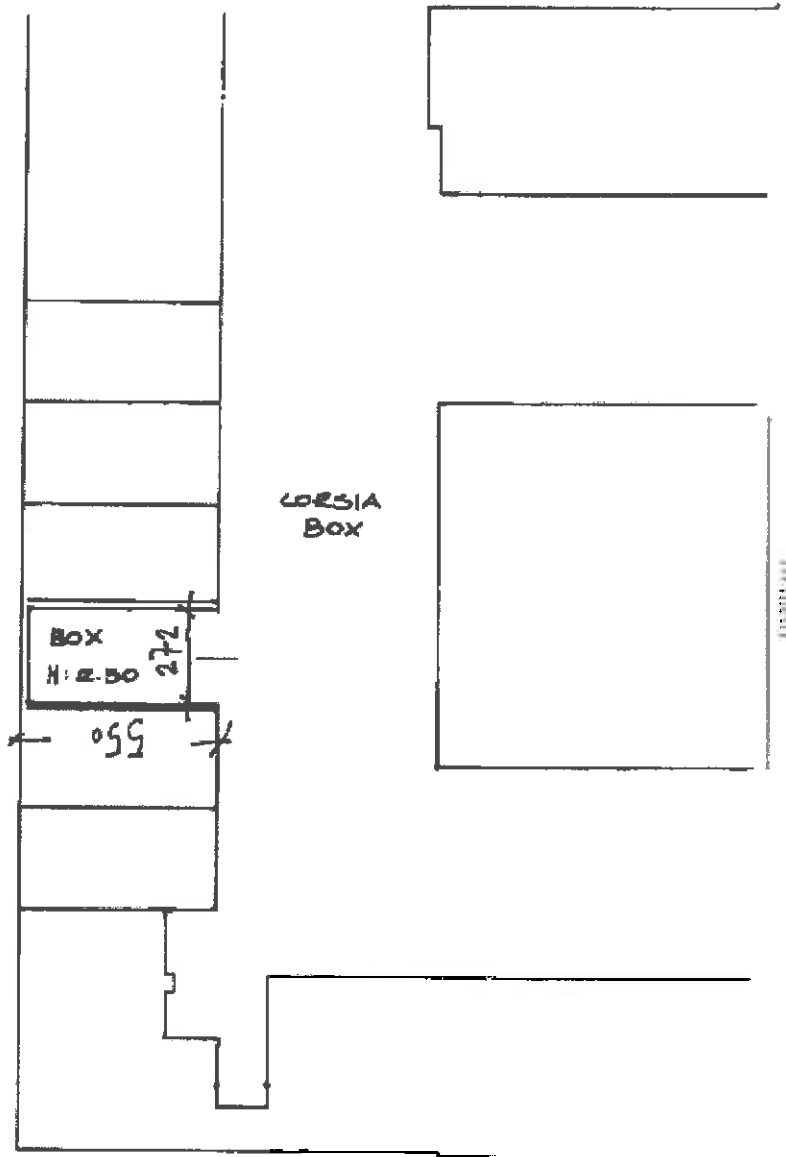
MINISTERO DELLE FINANZE
DIPARTIMENTO DEL TERRITORIO
CATASTO EDILIZIO URBANO (RDL 13-4-1939, n. 852)

MOD. EM (CEU)

IRF
200

Planimetria di u.i.u. in Comune di MILANO viale MONTEGRAPPA civ. 4

PIANO QUARTO INTERRATO



ORIENTAMENTO




SCALA DI 1: 200

Comune di MILANO (E205) - Foglio 268 - Particella 211 - Subalterno 9110 - VIALE MONTE GRAPPA n. 4 piano S4

Dichiarazione di N.C.
Dichiarazione di avvenimenti
Data presentazione: 20/12/2001 - Data: 26/01/2016 - n. T121632 - Richiedente: DL.FPLA65R11F205Y
Intale: 1 - Formato di acquisizione: 1/4 (210x297)
n. 234 sub 910

Compilata dal IGNORÉ
GIUS. PPE CIEFO
della provincia di Milano
data 17/03/16 Firma [Signature]



RISERVATO ALL'UFFICIO