

**Agenzia del Territorio  
CATASTO FABBRICATI  
Ufficio Provinciale di  
Milano**

Dichiarazione protocollo n. MI0107261 del 12/02/2007

Planimetria di u.i.u. in Comune di Cormano

Via Luigi Cadorna

civ. 74

Identificativi Catastali:

Sezione:  
Foglio: 18  
Particella: 41  
Subalterno: 22

Compilata da:

Rosco Donato

Iscritto all'albo:  
Geometri

Prov. Milano

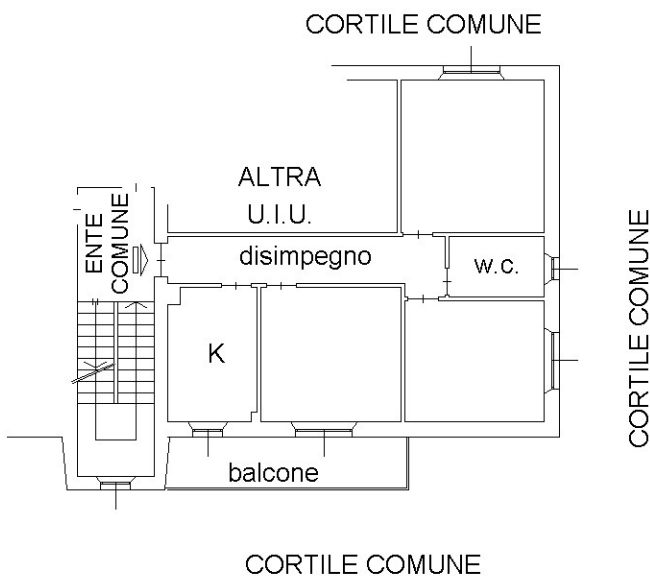
N. 8879

Scheda n. 1

Scala 1:200

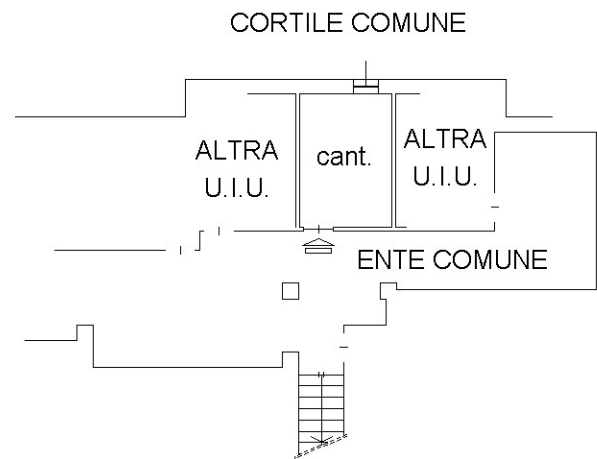
## PIANO SECONDO

h. 3.00 mt

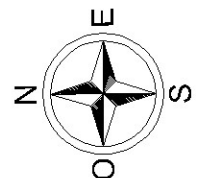
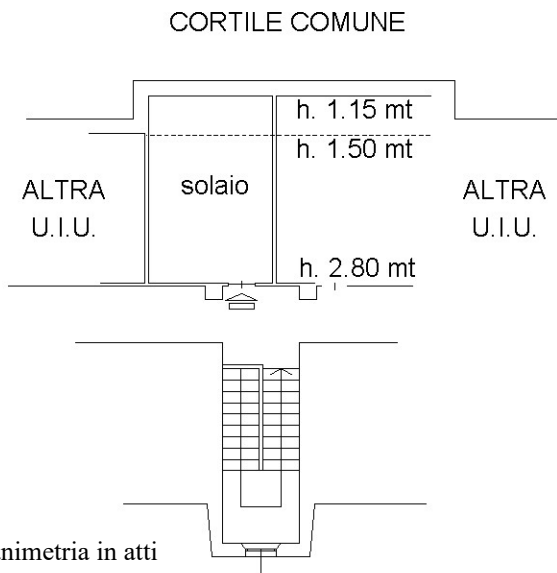


## PIANO INTERRATO

h. 2.25 mt



## PIANO QUARTO



Ultima planimetria in atti