

MODULARIO
Fig. rend. 497

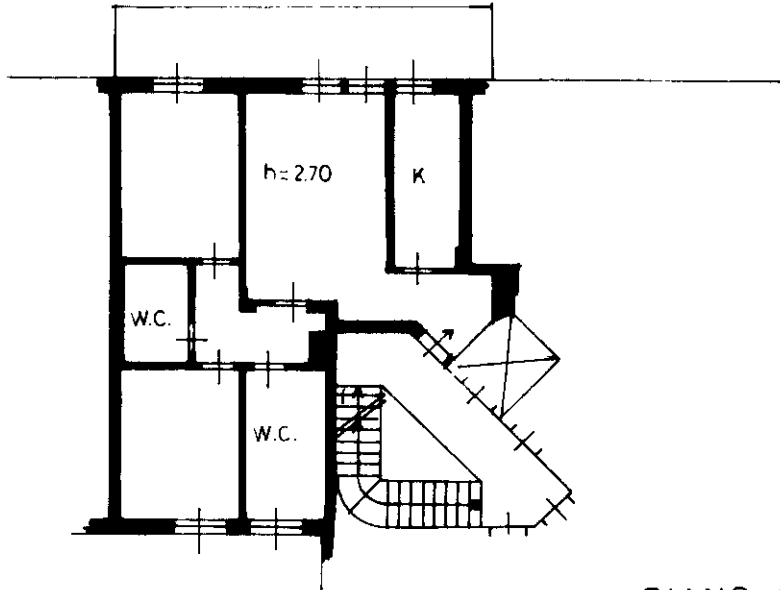


MINISTERO DELLE FINANZE
DIPARTIMENTO DEL TERRITORIO
CATASTO EDILIZIO URBANO (RDL 13-4-1939, n. 652)

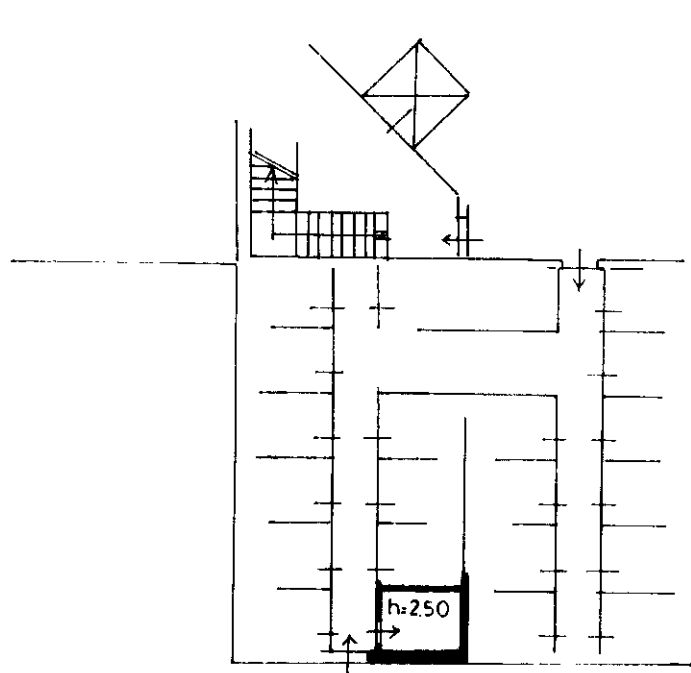
MOD. BN (CEU)

198
500

Planimetria di u.i.u. in Comune di **ROZZANO** via **DELLA COOPERAZIONE** civ. 103.....



PIANO SECONDO



PIANO TERRA


ORIENTAMENTO



SCALA DI 1:200

Dichiarazione di N.C.
Denuncia di variazione

Compilata da: **GEOM. MARCHESE SERGIO**
(Titolo, cognome e nome)



RISERVATO ALL'UFFICIO

Data presentazione: 10/07/1997 - Data: 05/07/2018 - n. T265250 - Richiedente: TDNFNC56E27F205E

Totale schede: 1 - Formato di acquisizione: A4(210x297) - Formato stampa: A4(210x297)

n. 200 sub 57

data 04 LUG 1997

Catasto dei Fabbricati - Situazione al 05/07/2018 - Comune di ROZZANO (H623) - < Foglio: 26 - Particella: 200 - Subalterno: 57 >
Firmato Da: **GEOM. SERGIO MARCHESE**

Reg. - Istituto Poligrafico e Zecca dello Stato - P.V.

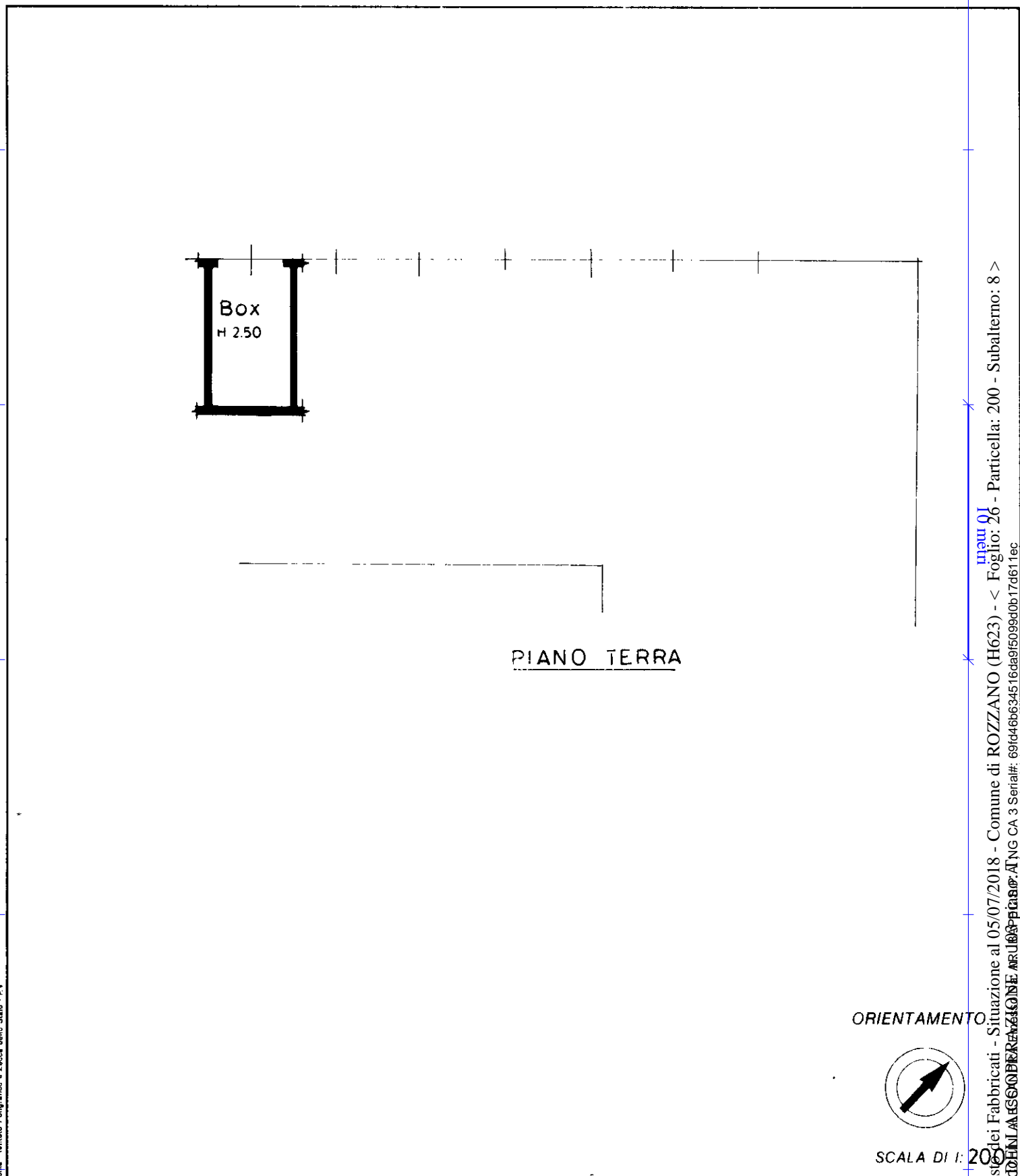
MODULARIO
Fig. rend. 497



MINISTERO DELLE FINANZE
DIPARTIMENTO DEL TERRITORIO
CATASTO EDILIZIO URBANO (RDL 13-4-1939, n. 652)

MOD. 3N (CEU)
L. 119/01
500

Planimetria di u.i.u. in Comune di **ROZZANO** via **DELLA COOPERAZIONE** civ. 103



Catasto dei Fabbricati - Situazione al 05/07/2018 - Comune di ROZZANO (H623) - < Foglio: 26 - Particella: 200 - Subalterno: 8 >
CATASTO REGIONALE AR. U.S.P. PAVIA

Roma - Istituto Poligrafico e Zecca dello Stato - P.V.

Dichiarazione di N.C.
Deposita di variazione
Ultima planimetria in atti

Compilata dal **GEOM**
MARCHESE SERGIO
(Titolo cognome e nome)

RISERVATO ALL'UFFICIO
CATASTO REGIONALE AR. U.S.P. PAVIA

Data presentazione: 10/07/1997 - Data: 05/07/2018 - n. T265251 - Richiedente: TDNFNC56E27F205E

Totale scale: 1. - Formato di acquisizione: A4(210x297) della provincia di **PAVIA** Formato stampa richiesto: A4(210x297)

n. 200 sub. 8

data Firma



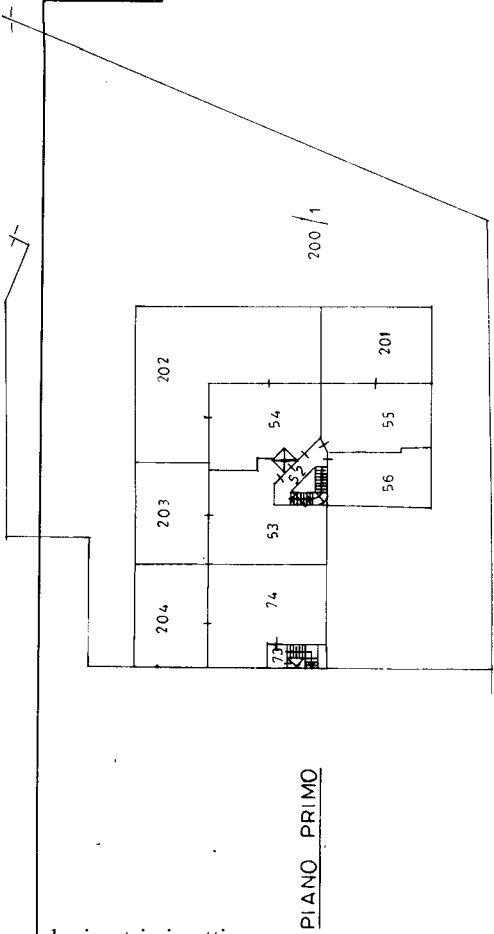
MOD. AN (CEU)
LIRE
400

MINISTERO DELLE FINANZE
DIREZIONE GENERALE DEL CATASTO E DEI SS.TT.EE.
CATASTO EDILIZIO URBANO (RDL 13-4-1939, n. 652)

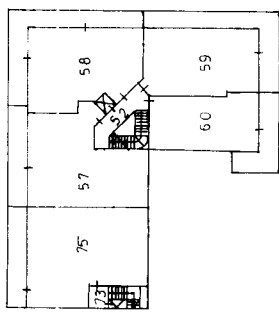
MODULARIO
F. 102 art. 102

Planimetria di u.i.u. in Comune di **ROZZANO** via DELLA COOPERAZIONE civ. 103

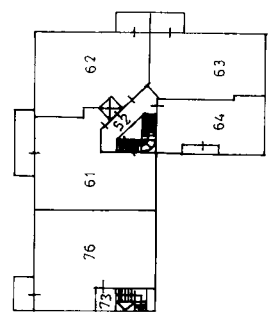
1/3



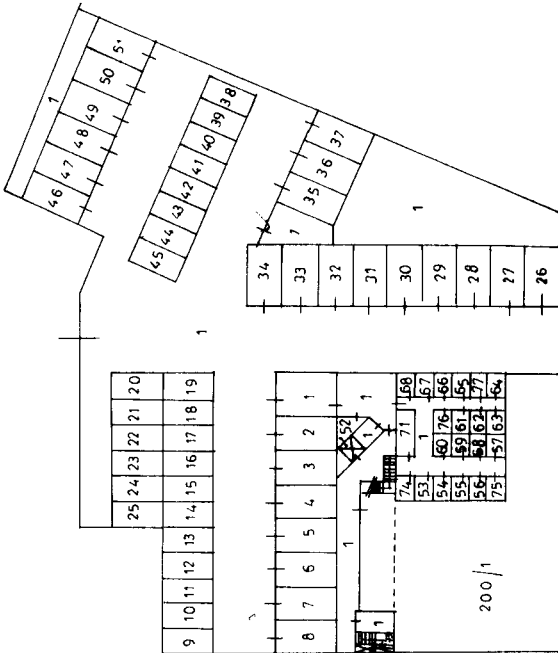
PIANO PRIMO



PIANO SECONDO



PIANO TERZO



PIANO TERRA



SCALA DI 1:500

Dichiarazione di N.C.
 Denuncia di variazione
 Identificativi catastali
 F. 206 sub n. 200/201
 F. 206 sub n. 200/202

Completata dal **GEOM. MARCHESE SERGIO** (Nome, cognome e nome)
 Iscritto all'albo de **GEOMETRI** della provincia di **PAVIA** n. **116** del **1997**

Conservatore **MARCHESE**
 PAVIA

RISERVATO ALL'UFFICIO