

MODULARIO  
a.r.f. n. 497



MINISTERO DELLE FINANZE  
DIPARTIMENTO DEL TERRITORIO

**CATASTO EDILIZIO URBANO** (RDL 13-4-1939, n. 652)

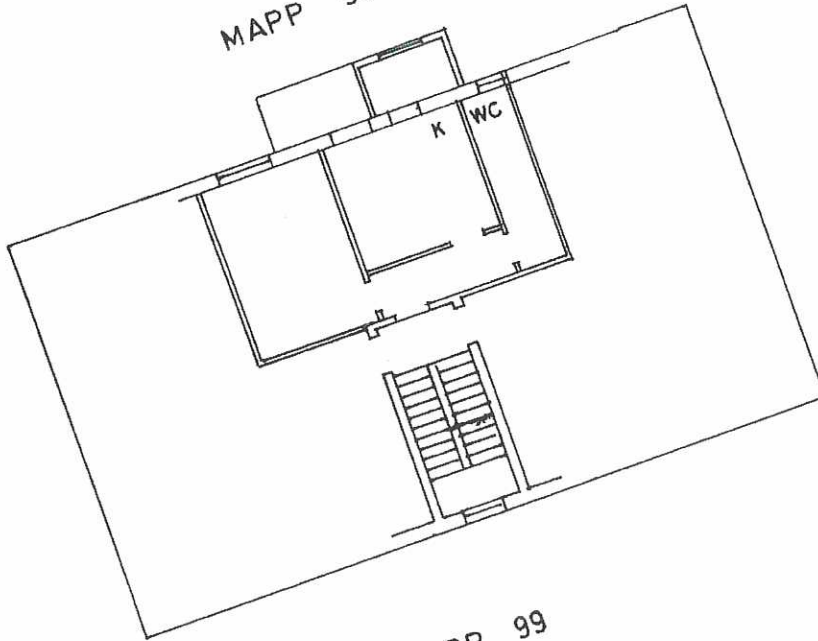
MOD. BN (CEU)

LIRE  
200

Planimetria di u.i.u. in Comune di GORGONZOLA via RAFFAELLO SANZIO civ. 30

PIANO PRIMO  
ABITAZIONE

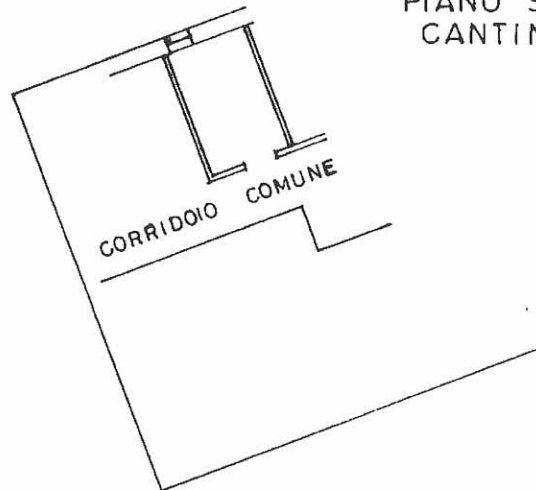
MAPP 99



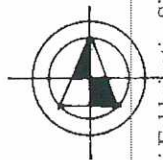
MAPP 31

MAPP 99

PIANO SEMINTERRATO  
CANTINA



ORIENTAMENTO



SCALA DI 1:1000

Roma - Istituto Poligrafico e Zecca dello Stato - P.V.

Dichiarazione di N.C.   
Denuncia di variazione

Compilata dal GEOMETRA  
(Titolo, cognome e nome)  
CAPITANIO GIAN



RISERVATO ALL'UFFICIO

Ultima planimetria in atti  
Identificativi catastali  
Data presentazione: 12/02/1999 - Data: 28/06/2018 - n. T145528 - Richiedente: BCCLCU73D15A783M.  
Totale Scheda: 1 - Formato di acquisizione: dalla Provincia (17) - Formato Standard Richiedente: (20x297)  
n. 99 sub. 7.62

Iscritto all'albo dei GEOMETRI  
della Provincia (17) - Formato Standard Richiedente: (20x297)  
data 1999 Firma \_\_\_\_\_

Catasto dei Fabbricati - Situazione al 28/06/2018 - Comune di GORGONZOLA (E094) - < Foglio: 7 - Particella: 99 - Subalterno: 702 >  
Inquadratura: 108fccc2c1230a6  
Firmato DA: 108fccc2c1230a6

