

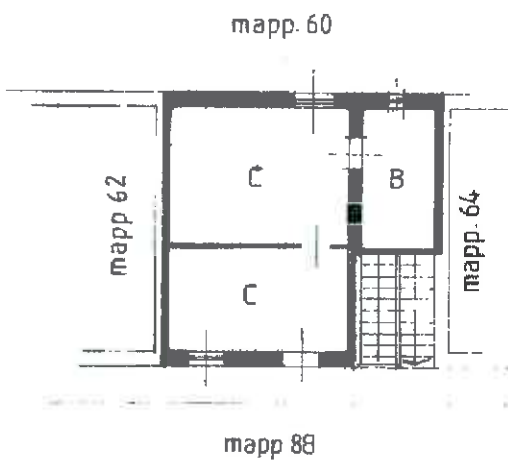
\* MODULARIO F rig rend 487 \*

MINISTERO DELLE FINANZE  
DIREZIONE GENERALE DEL CATASTO E DEI SS.TT.EE.

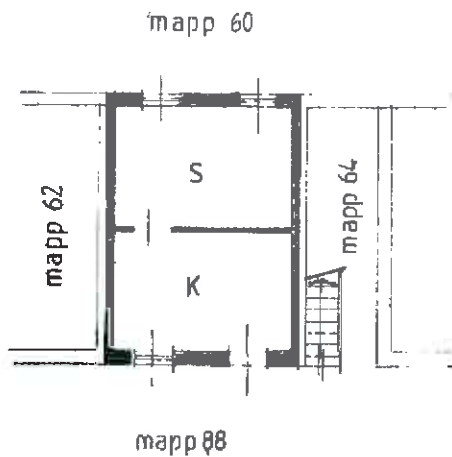
\* MOD. BN (C)

**CATASTO EDILIZIO URBANO** (RDL 13-4-1939, n. 652)

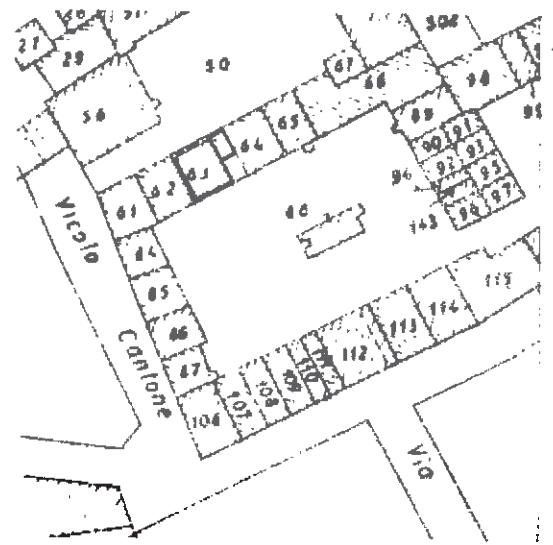
Planimetria di u.i.u. in Comune di PREGNANA MILANESE via ~~Vicolo~~ CANTONE civ. 4



**PIANO PRIMO**  
H.=3.20



**PIANO TERRA**  
H=3.70



ESTRATTO DI MAPPA  
Comune di Pregnana Milanese  
Fg 6 mapp 63

ORIENTAMENTO



SCALA DI 1:200

25902, 14 201 1989

Catasto Edilizio Urbano di Pregnana Milanese (H026) - Comune di PREGNANA MILANESE (H026) - < Foglio: 6 Particella: 63 > - Sub: VICOLO CANTONE n. 4 piano: T-1;

Dichiarazione di NC   
Denuncia di variazione   
Ultima Planimetria in atti  
Data presentazione: 14/09/1989 - Data: 05/03/2014 - n. MI0105415 - Richiedente TRIB. MILANO  
Tot. schede: 1 - Formato di acq.: A4 (208x297) - Fatt. di scala: 1:1  
n. 63 sub ...

Compilata da Geom. ANTONINI MARCO  
Titolo: lognome e nome  
Scritto in Milano per  
della provincia di Milano  
data 06/09/89 Firma *Antonini*

RISERVATO AL UFFICIO  
*[Signature]*



E=1500600

1 Particella: 63



E=15000600

1 Particella: 62