

N=5043700



E=1530300

Firmato Da: MOLASCHI VALENTINO Emesso Da: ARUBAPEC S.P.A. NG CA 3 Serial#: 565e96cd2cf685b2f6abb4a005b2069f

1 Particella: 37

Comune: PESSANO CON BORNAGO
Foglio: 7
Dimensione cornice: 267.000 x 189.000 metri
Scala originale: 1:1000

31-Ott-2016 10:33:36
Prot. n. T46909/2016

MODULARIO
F. rig. rand. 487

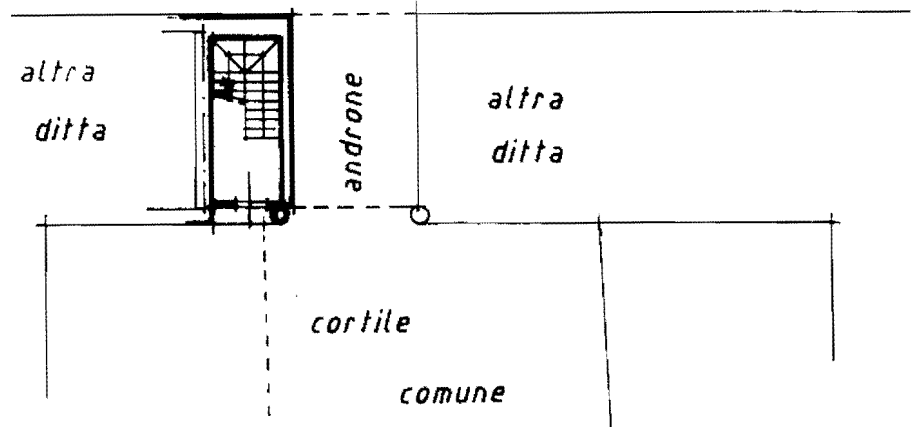


MINISTERO DELLE FINANZE
DIREZIONE GENERALE DEL CATASTO E DEI SS.TT.EE.
CATASTO EDILIZIO URBANO (RDL 13-4-1939, n. 652)

MOD. BN (CEU)

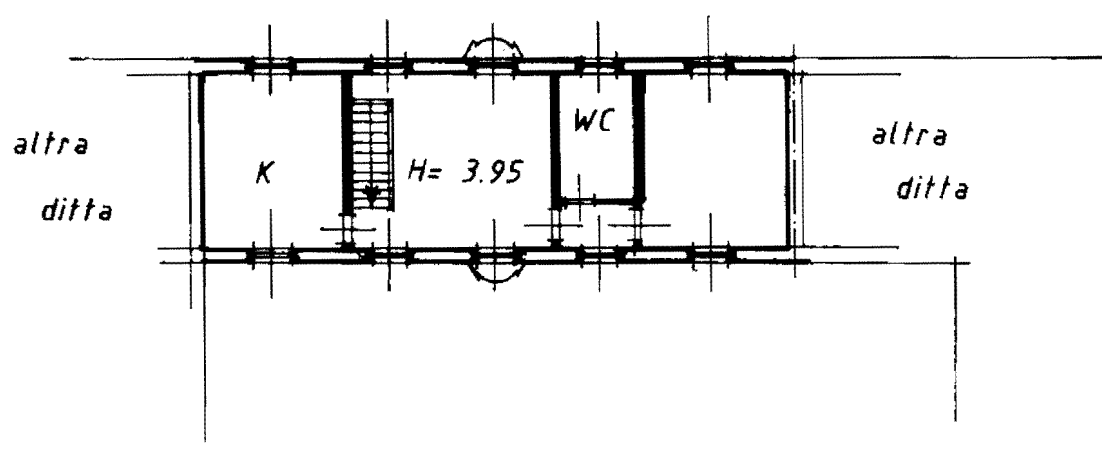
Planimetria di u.i.u. in Comune di PESSANO con BORNAGO via UMBERTO 1° civ. 15

Via Umberto Primo



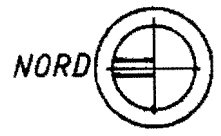
PIANO TERRA
H= 3.00

Via Umberto Primo



PIANO PRIMO
H= 2.70

ORIENTAMENTO



SCALA DI 1: 200

Catasto dei Fabbricati - Situazione, al 11/05/2016 - Comune di PESSANO CON BORNAGO (G502) - < Foglio: 7 Particella: 37 - Subalterno: 3 ->
VIA UMBERTO I n. 15 piano: 1-15

Dichiarazione di N.C.

Esistenza di variazione

Data presentazione: 17/07/1997 - Data: 11/05/2016 - n. MI0224132 - Richiedente TRIB. MI

Tot. schede: 1 - Formato di acq.: A4 (208x297) - Fog. di MILANO n. 8823

n. 37 sub. 3

Completata dal Geometra

ALESSANDRO BONALUMI

Richiedente TRIB. MI

della provincia di MILANO

RISERVATO ALL'UFFICIO