

MOD. ARIC
Foglio n. 497



MINISTERO DELLE FINANZE
DIREZIONE GENERALE DEL CATASTO E DEI SS TT EE.

MOD. BN - CEU

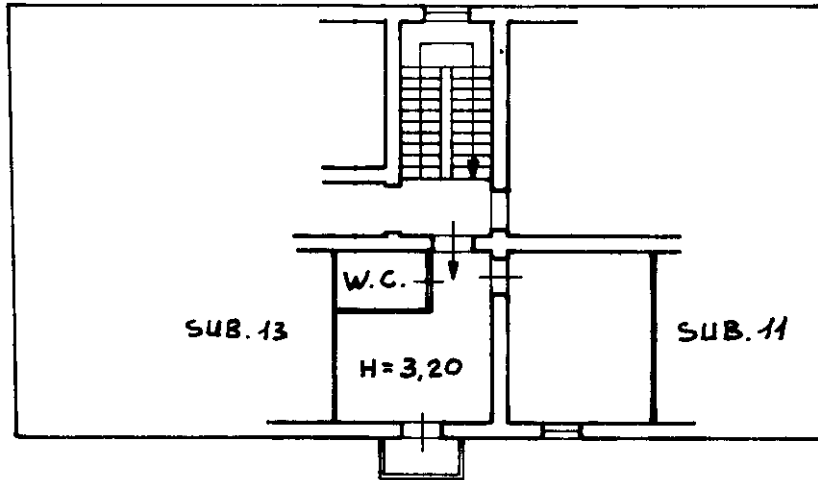
CATASTO EDILIZIO URBANO (RDL 13-4-1939, n. 652)

LIRE
250

Planimetria di u.r.u. in Comune di **MILANO** via **RINUCCINI OTTAVIO** civ. **3**

SECONDO PIANO

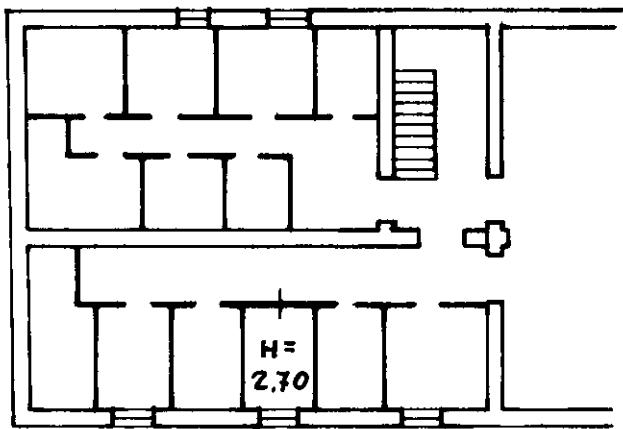
CORTILE



VIA RINUCCINI OTTAVIO

PIANTA CANTINATO

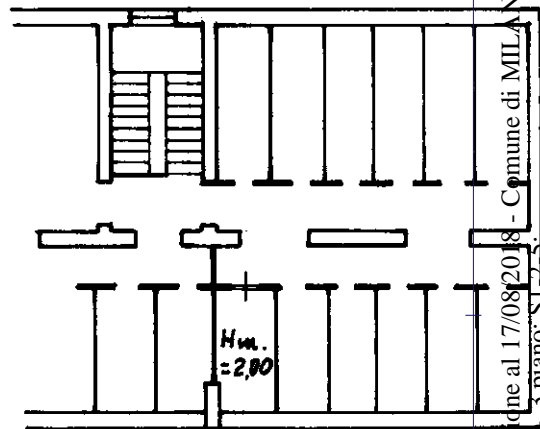
CORTILE



VIA RINUCCINI

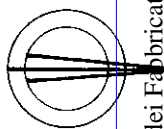
QUINTO PIANO SOTTOTETTO

CORTILE



VIA RINUCCINI

ORIENTAMENTO



SCALA DI 1:200


Ultima planimetria in atti
Dichiarazione di N.C.
Denuncia di variazione
Data presentazione: 14/10/1992 - Data: 17/08/2018 - n. T57318 - Richiedente: BRTLSN72T51F205Y
Totale schede formate di acquisizione: 12
F. 197
n. 106 sub 12

Compilata dal **GEOM. LA GENGA**
(Titolo, cognome e nome)

GIUSEPPE

della provincia di **MILANO** n. **7273**

data **14-10-1992** Firma **Giuseppe La Genga**



RISERVATO ALL'UFFICIO

man 01
Catasto dei fabbricati - Situazione al 17/08/2018 - Comune di MILANO (F205) - < Foglio: 197 - Particella: 106 - Subalterno: 12 >
VIA OTTAVIO RINUCCINI