

MODULARIO
a.c. n. 497

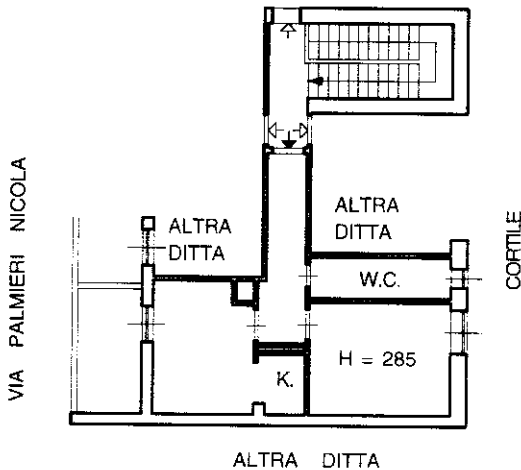


MINISTERO DELLE FINANZE
DIPARTIMENTO DEL TERRITORIO
CATASTO EDILIZIO URBANO (RDL 13-4-1939, n. 652)

MOD. **BN** (CEU)

IRT
200
47/A

Planimetria di u.r.u. in Comune di **MILANO** via **PALMIERI NICOLA** civ. **47/A**



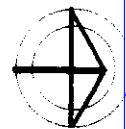
ALTRA DITTA

PIANO QUARTO



00404137

ORIENTAMENTO



SCALA DI 1:200

Dichiarazione di N.C.

Ultima planimetria in attuazione

Compilata da: **ARCHITETTO**
Titolo, cognome e nome:
VINCENZO SAMA'

RISERVATO ALL'UFFICIO


Data presentazione: 24/09/1999 - Data: 03/12/2018 - n. T364897 - Richiedente: FRRNDR75T07F205V

Totale schede: 130 - Formato di acquisizione: A4(210x297) - Formato stampa richiesto: A4(210x297)

130 sub 17

della provincia di **MILANO** n. **3890**

data _____ Firma _____



Catasto dei Fabbricati - Situazione al 03/12/2018 - Comune di MILANO (F205) - < Foglio: 580 - Particella: 130 - Subalterno: 17 >
VIA NICOLA PALMIERI n. 47/A piano: 4;