

MODULARIO
F. rig rend 497



MINISTERO DELLE FINANZE
DIREZIONE GENERALE DEL CATASTO E DEI SS.TT.EE.
CATASTO EDILIZIO URBANO (RDL 13-4-1939, n. 652)

MOD. BN (CEU)

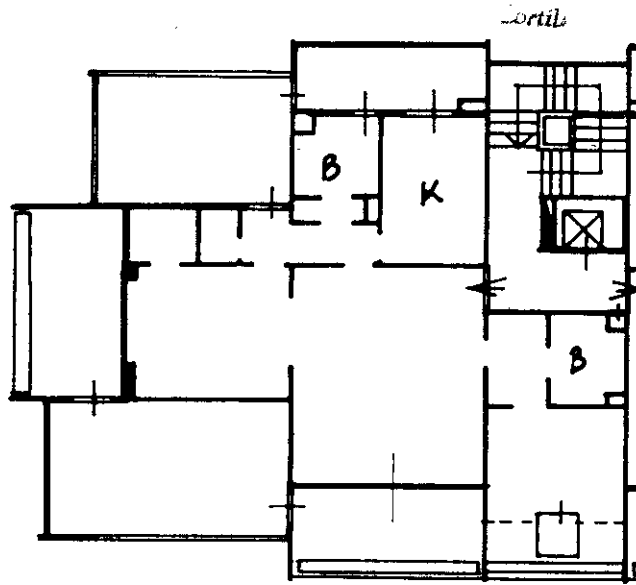
LIRE
250

Planimetria di u.i.u. in Comune di **BASIGLIO** via civ.

Piano Sesto

h 2.50

(162)

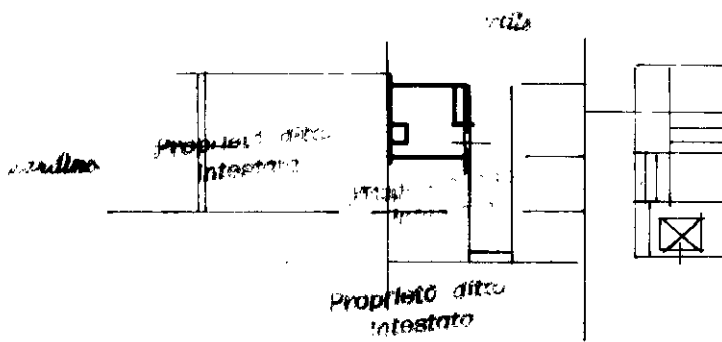


giardino

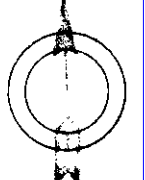
proprietà ditta intestata

giardino

Piano Terreno



ORIENTAMENTO



SCALA DI 1: 200

Roma - Istituto Poligrafico e Zecca dello Stato - P.V.

Dichiarazione di N.C.
Denuncia di variazione

Compilata dal **GEOM. BELLUONO MARIO**
(Titolo, cognome e nome)

RISERVATO ALL'UFFICIO

Ultima planimetria in atti

Iscritto all'albo dei **GEOMETRI**

Data presentazione: 18/09/1989 - Data: 29/05/2018 - n. T175299 - Richiedente: BRNCST65R66F205M

Totale superficie: **355** sub. **82** di acquisizione: **4/21/0x297** Formato stampa richiesto: A4(210x297)

data: **4 APR 1989** firma

Catasto dei Fabbricati - Situazione al 29/05/2018 - Comune di BASIGLIO (A699) - < Foglio: I - Particella: 355 - Subalterno: 22 >
VIA CRISTOFORO COLOMBO RES. ASTRI piano: T-6;