

**Agenzia del Territorio  
CATASTO FABBRICATI**  
Ufficio provinciale di  
Milano

Dichiarazione protocollo n. MI1125125 del 14/12/2009  
Planimetria di u.i.u. in Comune di Masate  
Via Delle Fonda

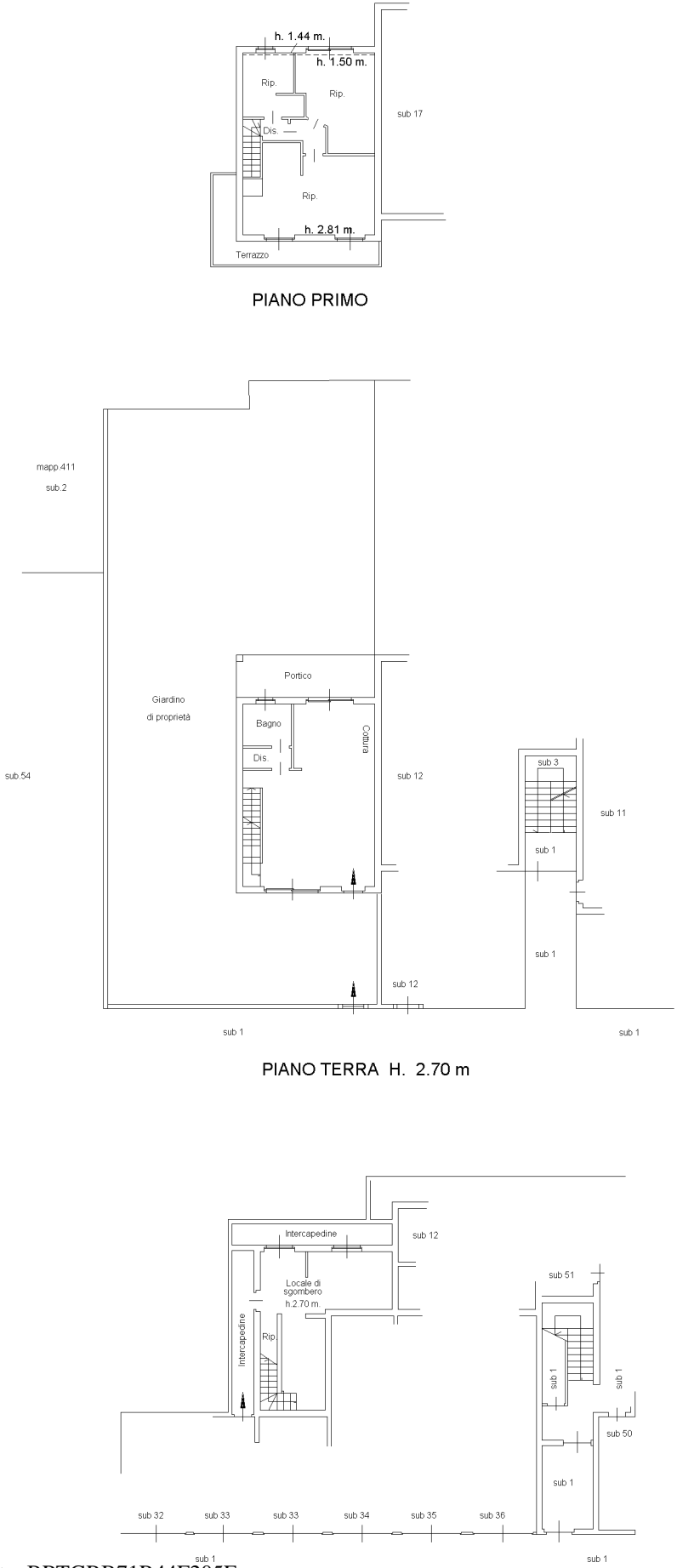
Scala 1: 200

Identificativi Catastali:  
Sezione: 1  
Foglio: 1  
Particella: 417  
Subalterno: 701

Compilata da:  
Parinbelli Luisa  
Iscritto all'albo:  
Geometri  
Prov. Bergamo N. 3330

Scheda n. 18

Ultima planimetria in atti



Catasto dei Fabbricati - Situazione al 14/04/2018 - Comune di MASATE (F003) - < Foglio: 1 - Particella: 411 - Subalterno: 701 >  
Firmato Da: ARUBAPEC S.P.A. NG CA 3 Serial#: 45f543659013106a86ced25f4d9ee02c

**Agenzia del Territorio  
CATASTO FABBRICATI  
Ufficio Provinciale di  
Milano**

Dichiarazione protocollo n. MI0985385 del 23/10/2009

Planimetria di u.i.u. in Comune di Masate

Via Delle Fonda

civ. 29

Identificativi Catastali:

Sezione:  
Foglio: 1  
Particella: 417  
Subalterno: 33

Compilata da:  
Parimbelli Luisa

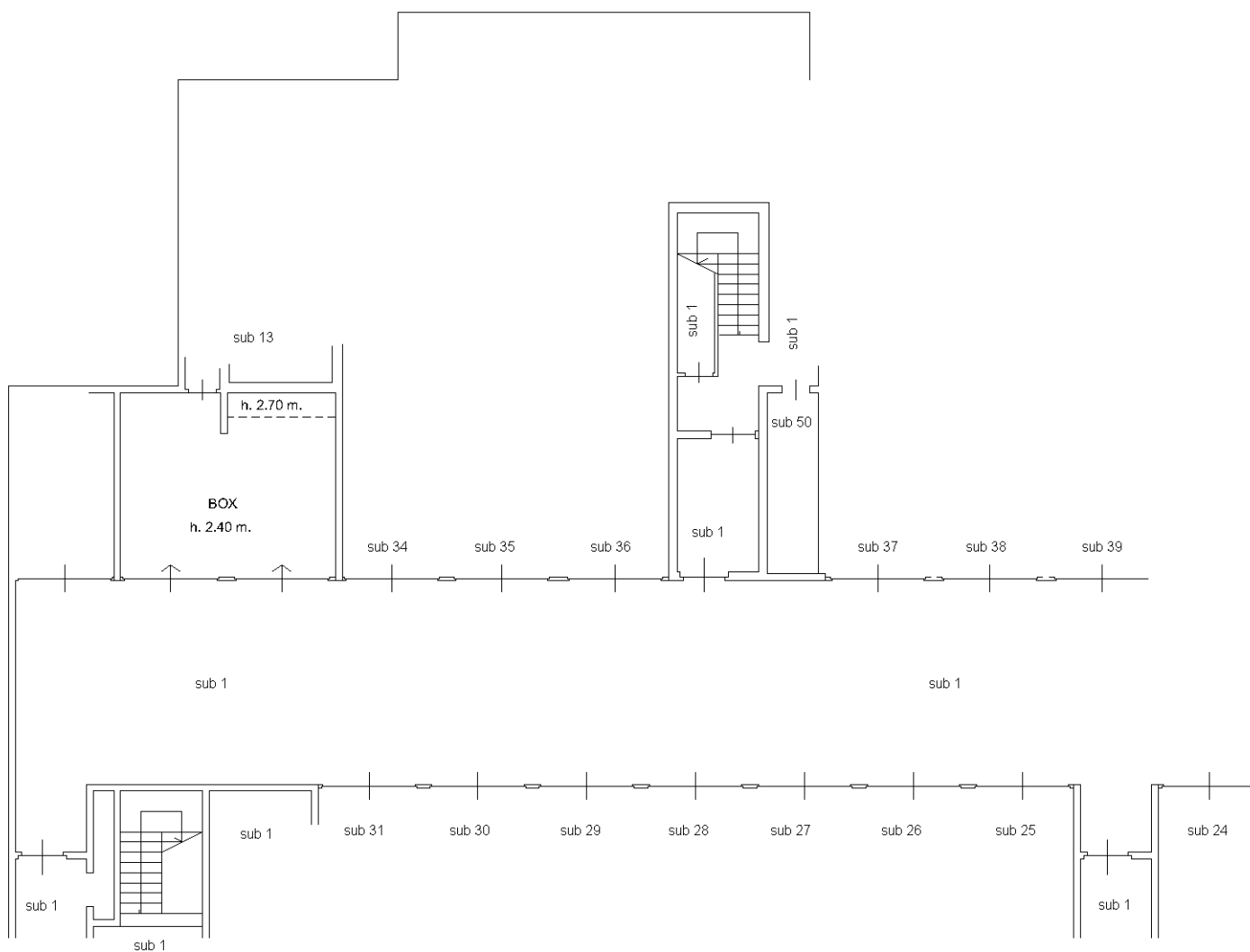
Iscritto all'albo:  
Geometri

Prov. Bergamo

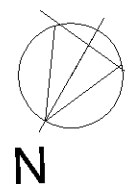
N. 3330

Scheda n. 1

Scala 1:200



**PIANO INTERRATO**



Ultima planimetria in atti

Catasto dei Fabbricati - Situazione al 14/04/2018 - Comune di MASATE (F003) - < Foglio: 1 - Particella: 417 - Subalterno: 33 >  
 Firmato Da: ARUBAPEC S.P.A. NG CA 3 Serial#: 45f5d3659013106a86ced25f4d9ee02c