

MODULARIO
F. rig. rend. 407

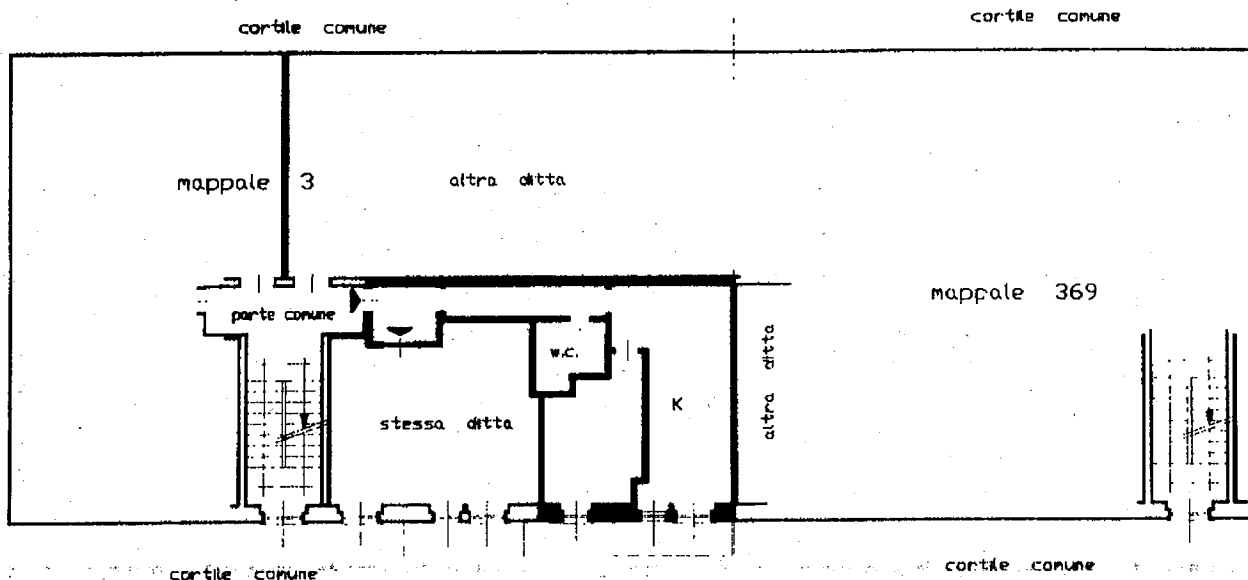


MINISTERO DELLE FINANZE
DIREZIONE GENERALE DEL CATASTO E DEI SS.TT.EE.
CATASTO EDILIZIO URBANO (RDL 13-4-1939, n. 652)

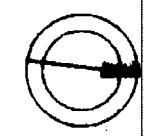

MOD. BN (CEU)

Planimetria di u.i.u. in Comune di ROZZANO via CURIEL civ. 44

PIANO PRIMO h.=300



PIANO CANTINATO h.=220



SCALA DI 1:200

Dichiarazione di N.C.
Denuncia di variazione

Compilata dal ARCH. COLOMBO FABIO
(Titolo, cognome e nome)


RESERVATO ALL'UFFICIO

Ultima planimetria in atti

Identificativi catastali
Iscritto all'albo degli ARCHITETTI
della provincia di ANCONA n. 890

Data presentazione: 07/11/2000 - Data: 18/04/2018 - n. T4746 - Richiedente: BNSDNC67C12L8400
Totale schede: 1 - Formato di acquisizione: A4(210x297) - Formato stampa richiesto: A4(210x297)

369 sub. 704 data 3.4.2000 Firma Fabio Colombo



in via 01
< Foglio: II - Particella: 3 - Subalterno: 721 >
Catastro di Fabbricati - Situazione al 18/04/2018 - Comune di ROZZANO (H623)
VIA EUGENIO CURIEL n. 44 piano: 1. S.I.