

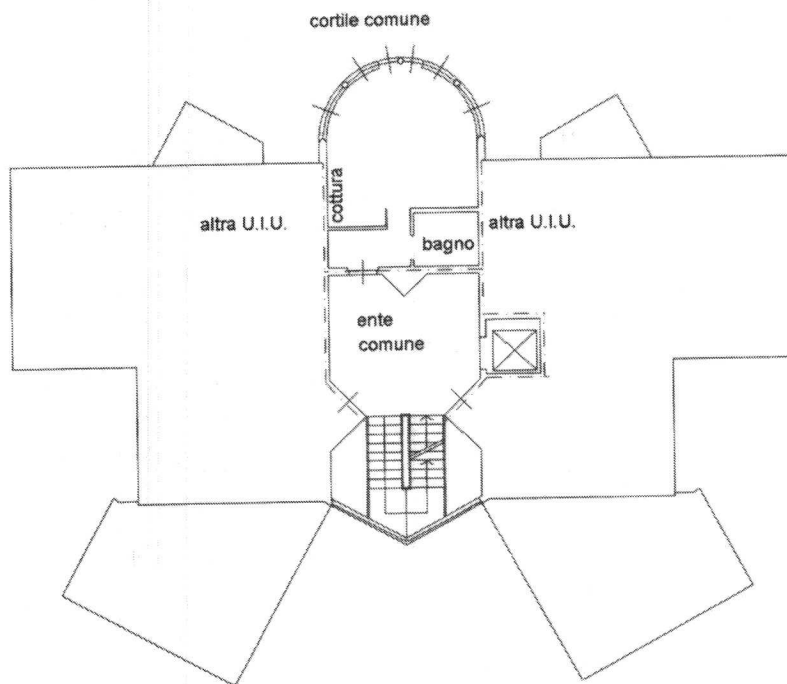
APPARTAM.

Data: 27/02/2018 - n. MI0084055 - Richiedente TRIBUNALE DI MILANO

**Agenzia del Territorio
CATASTO FABBRICATI
Ufficio Provinciale di
Milano**

Dichiarazione protocollo n. MI0045500 del 22/01/2007	
Planimetria di u.i.u. in Comune di Milano	
Via Don Giovanni Verita' civ. 10	
Identificativi Catastali:	Compilata da: Brambilla Angelo
Sezione:	Iscritto all'albo: Geometri
Foglio: 131	Prov. Milano
Particella: 36	N. 8196
Subalterno: 26	

Carta n. 1 Scala 1:200



Piano QUINTO
(Sottotetto)
h=270

CATOSTO DEI FABBRICATI - SITUAZIONE RI 27/02/2018 - CARTELLINO DI SCELTA MI/0084055

Ultima Planimetria in atti

Data: 27/02/2018 - n. MI0084055 - Richiedente TRIBUNALE DI MILANO
Tot. schede: 1 - Formato di acq.: A4(210x297) - Fatt. di scala: 1:1





Ufficio Provinciale di Milano - Territorio
Servizi Catastali

Visura storica per immobile

Situazione degli atti informatizzati dall'impianto meccanografico al 27/02/2018

Data: 27/02/2018 - Ora: 11.21.51 Segue

Visura n.: MI0084027 Pag. 1

Dati della richiesta
Comune di MILANO (Codice: F205)
Provincia di MILANO

Catasto Fabbricati
Foglio: 131 Particella: 36 Sub.: 26

INTESTATO

(1) Proprietà per l/1 in regime di separazione dei beni

Unità immobiliare dal 09/11/2015												
N.	DATI IDENTIFICATIVI				DATI DI CLASSAMENTO				DATI DERIVANTI DA			
	Sezione	Foglio	Particella	Sub	Zona Cens.	Micro Zona	Categoria	Classe		Consistenza	Superficie Catastale	Rendita
1	Urbana	131	36	26	2		A/3	7	2 vani	Totale: 35 m ² Totale escluse aree scoperte** : 35 m ²	Euro 444,15	Variazione del 09/11/2015 - inserimento in visura dei dati di superficie.

Indirizzo
Annotazioni
VIA DON GIOVANNI VERITA' n. 10 piano: 5;
classamento e rendita non rettificati entro dodici mesi dalla data di iscrizione in atti della dichiarazione (D.M. 701/94)

Mappali Terreni Correlati
Codice Comune F205 - Sezione - Foglio 131 - Particella 36

Situazione dell'unità immobiliare dal 22/01/2008												
N.	DATI IDENTIFICATIVI				DATI DI CLASSAMENTO				DATI DERIVANTI DA			
	Sezione	Foglio	Particella	Sub	Zona Cens.	Micro Zona	Categoria	Classe		Consistenza	Superficie Catastale	Rendita
1	Urbana	131	36	26	2		A/3	7	2 vani		Euro 444,15	VARIAZIONE NEL CLASSAMENTO del 22/01/2008 protocollo n. MI0058519 in atti dal 22/01/2008 VARIAZIONE DI CLASSAMENTO (n. 3996.1/2008)

Indirizzo
Annotazioni
VIA DON GIOVANNI VERITA' n. 10 piano: 5;
classamento e rendita non rettificati entro dodici mesi dalla data di iscrizione in atti della dichiarazione (D.M. 701/94)



Ufficio Provinciale di Milano - Territorio
Servizi Catastali

Visura storica per immobile Situazione degli atti informatizzati dall'impianto meccanografico al 27/02/2018

Data: 27/02/2018 - Ora: 11.21.51 Segue
Visura n.: MI0084027 Pag: 2

Situazione dell'unità immobiliare dal 22/01/2007

N.	DATI IDENTIFICATIVI						DATI DI CLASSAMENTO				DATI DERIVANTI DA	
	Sezione Urbana	Foglio	Particella	Sub	Zona Cens.	Micro Zona	Categoria	Classe	Consistenza	Superficie Catastale		Rendita
1		131	36	26	2		A/3	7	2 vani		Euro 444,15	Variazione del 22/01/2007 protocollo n. MI0045500 in atti dal 22/01/2007 UNITA' AFFERENTI EDIFICATE SU AREA URBANA (n. 4043/12007)
Indirizzo: VIA DON GIOVANNI VERITA' n. 10 piano: 5; Annotazioni: classamento e rendita proposti (D.M. 701/94)												

Situazione degli intestati dal 29/10/2009

N.	DATI ANAGRAFICI	CODICE FISCALE	DIRITTI E ONERI REALI
1	giù		(1) Proprietà per 1/1 in regime di separazione dei beni
DATI DERIVANTI DA ISTRUMENTO (ATTO PUBBLICO) del 29/10/2009 Nota presentata con Modello Unico in atti dal 04/11/2009 Repertorio n.: 33392 Rogante: Sede: MILANO Registrazione: Sede: COMPRAVENDITA (n. 40938/12009)			

Situazione degli intestati dal 04/07/2008

N.	DATI ANAGRAFICI	CODICE FISCALE	DIRITTI E ONERI REALI
1			(1) Proprietà per 1/1 in regime di separazione dei beni fino al 29/10/2009 Sede: MILANO
DATI DERIVANTI DA ISTRUMENTO (ATTO PUBBLICO) del 04/07/2008 Nota presentata con Modello Unico in atti dal 16/07/2008 Repertorio n.: 70944 Rogante: Sede: MILANO Registrazione: Sede: ASSEGNAZIONE A SOCIO PER SCIoglimento DI SOCIETA' (n. 26210/12008)			

Situazione degli intestati dal 22/01/2007

N.	DATI ANAGRAFICI	CODICE FISCALE	DIRITTI E ONERI REALI
1	con sede in:		(1) Proprietà fino al 04/07/2008
DATI DERIVANTI DA del 22/01/2007 protocollo n. MI0045500 in atti dal 22/01/2007 Registrazione: UNITA' AFFERENTI EDIFICATE SU AREA URBANA (n. 4043/12007)			

Situazione dell'unità immobiliare che ha originato il precedente dal 24/06/2004

N.	DATI IDENTIFICATIVI						DATI DI CLASSAMENTO				DATI DERIVANTI DA	
	Sezione Urbana	Foglio	Particella	Sub	Zona Cens.	Micro Zona	Categoria	Classe	Consistenza	Superficie Catastale		Rendita
1		131	36				area urbana		1570 m ²			DEMOLIZIONE TOTALE del 24/06/2004 protocollo n. MI0430299 in atti dal 24/06/2004 DEMOLIZIONE TOTALE (n. 52502/12004)
Indirizzo: VIA DON GIOVANNI VERITA' n. 10;												



Ufficio Provinciale di Milano - Territorio
Servizi Catastali

Visura storica per immobile

Situazione degli atti informatizzati dall'impianto meccanografico al 27/02/2018

Data: 27/02/2018 - Ora: 11.21.51 Segue
Visura n.: MI0084027 Pag: 3

Situazione dell'unità immobiliare dal 18/02/1992

N.	DATI IDENTIFICATIVI				DATI DI CLASSAMENTO				DATI DERIVANTI DA			
	Sezione Urbana	Foglio	Particella	Sub	Zona Cens.	Micro Zona	Categoria D/I	Classe		Consistenza	Superficie Catastale	Rendita
1		131	36		2		D/I				Euro 20.148,66 L. 30.013.290	VARIAZIONE NEL REDDITO in atti dal 18/02/1992 D. M. DEL 20 GENNAIO 1990
Indirizzo - VIA VERITA' DON GIOVANNI n. 10 piano: I.												
Notifica - Partita 1572310 Mod.58												

Situazione dell'unità immobiliare dall'impianto meccanografico

N.	DATI IDENTIFICATIVI				DATI DI CLASSAMENTO				DATI DERIVANTI DA			
	Sezione Urbana	Foglio	Particella	Sub	Zona Cens.	Micro Zona	Categoria D/I	Classe		Consistenza	Superficie Catastale	Rendita
1		131	36		2		D/I				L. 28.250	Impianto meccanografico del 30/06/1987
Indirizzo - VIA VERITA' DON GIOVANNI n. 10 piano: I.												
Notifica - Partita 50256 Mod.58												

Situazione degli intestati relativa ad atto del 11/10/1984 (antecedente all'impianto meccanografico)

N.	DATI ANAGRAFICI	CODICE FISCALE	DIRITTI E ONERI REALI
1	SCRITTURA PRIVATA del 11/10/1984 Voltura in atti dal 19/11/1994 Repertorio n.: 37474 Rogante CVVENDITA (n. 103403 I/1985)		(1) Proprietà fino al 22/01/2007
Sede: MILANO Registrazione: Sede: MILANO n. 60473 del 29/10/1984			

Situazione degli intestati relativa ad atto del 06/07/1973 (antecedente all'impianto meccanografico)

N.	DATI ANAGRAFICI	CODICE FISCALE	DIRITTI E ONERI REALI
1	nata il		(1) Proprietà per 2500/10000 fino al 11/10/1984
2	il		(1) Proprietà per 2500/10000 fino al 11/10/1984
3	A nata		(1) Proprietà per 2500/10000 fino al 11/10/1984
4			(1) Proprietà per 2500/10000 fino al 11/10/1984
DENUNZIA (NEL PASSAGGI PER CAUSA DI MORTE) del 06/07/1973 Voltura in atti dal 09/09/1988 Registrazione: UR Sede: MILANO n. 28 del 04/01/1974 (n. 1509/1974)			

Situazione degli intestati dall'impianto meccanografico

N.	DATI ANAGRAFICI	CODICE FISCALE	DIRITTI E ONERI REALI
1			(1) Proprietà per 1000/1000 fino al 06/07/1973
Impianto meccanografico del 30/06/1987			

Ufficio Provinciale di Milano - Territorio Servizi Catastali - Direttore ANTONIO PELUSO

Vis. ord (1.00 euro)



N=5038900

omune: MILANO
oglio: 131
chidente: FABRIZIO GANDINI
Scala originale: 1:1000
Dimensione cornice: 267.000 x 189.000 metri
27-Feb-2018 11:22:52
Proi. n. MI0084036/2018

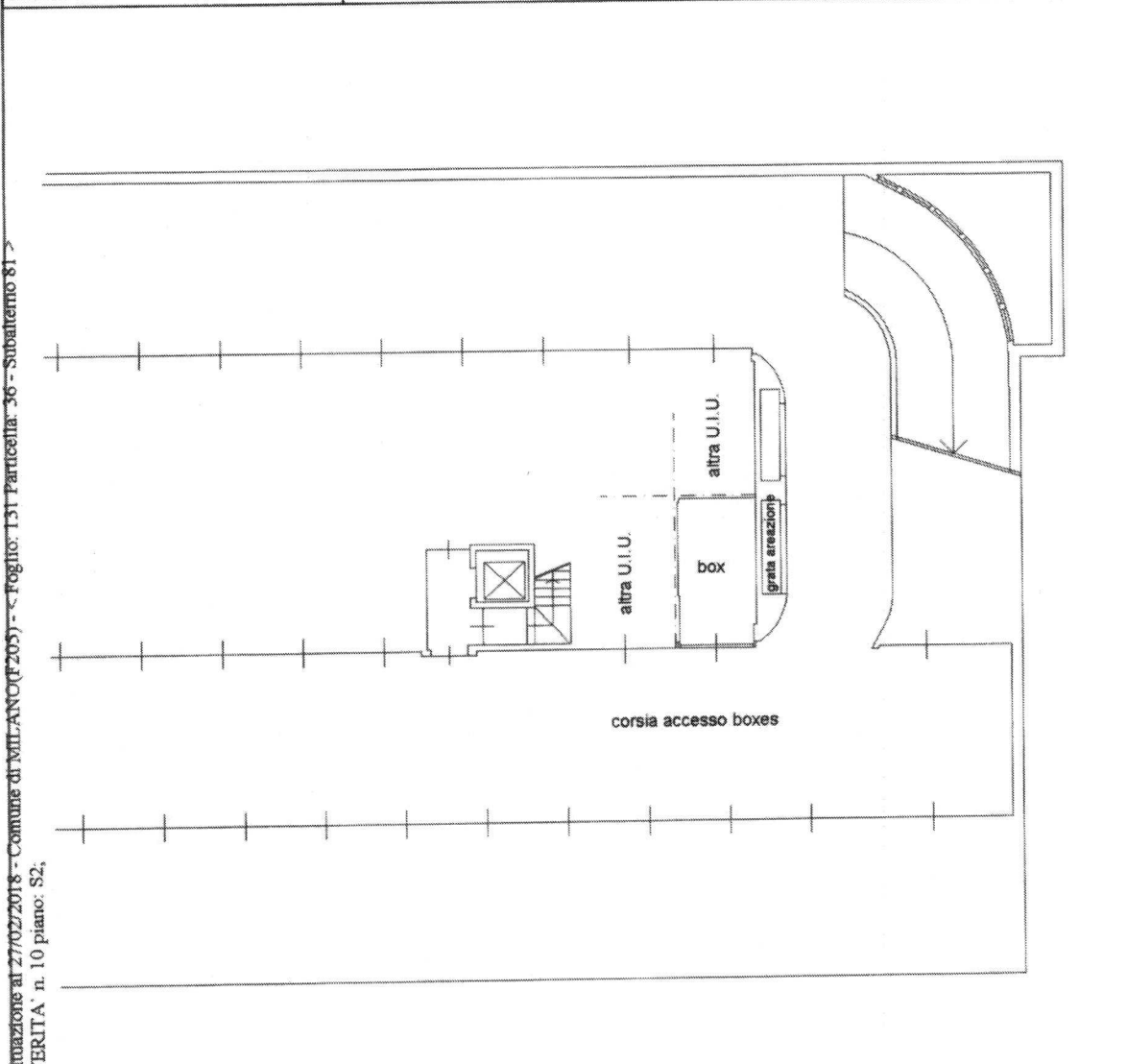
BOX

Data: 27/02/2018 - n. MI0084064 - Richiedente TRIBUNALE DI MILANO

**Agenzia del Territorio
CATASTO FABBRICATI
Ufficio Provinciale di
Milano**

Dichiarazione protocollo n. MI0045500 del 22/01/2007	
Planimetria di u.i.u. in Comune di Milano	
Via Don Giovanni Verita'	civ. 10
Identificativi Catastali:	Compilata da: Brambilla Angelo
Sezione:	Isoritto all'albo: Geometri
Foglio: 131	Prov. Milano
Particella: 36	N. 8196
Subalterno: 81	

Scheda n. 1 Scala 1:200




Piano INTERRATO SECONDO
h=240



Catasto dei fabbricati - Situazione al 27/02/2018 - Comune di MILANO (P.205) - < Foglio: 131 - Particella: 36 - Subalterno 81 -
VIA DON GIOVANNI VERITA' n. 10 piano: S2.

Ultima Planimetria in atti

Data: 27/02/2018 - n. MI0084064 - Richiedente TRIBUNALE DI MILANO
Tot. schede: 1 - Formato di acq.: A4(210x297) - Fatt. di scala: 1:1



Ufficio Provinciale di Milano - Territorio
Servizi Catastali

Visura storica per immobile

Situazione degli atti informatizzati dall'impianto meccanografico al 27/02/2018

Data: 27/02/2018 - Ora: 11.22.22 Segue
Visura n.: MI0084030 Pag: 1

Dati della richiesta	Comune di MILANO (Codice: F205) Provincia di MILANO
Catasto Fabbricati	Foglio: 131 Particella: 36 Sub.: 81

INTESTATO

I _____ (1) Proprietà per 1/1 in regime di separazione dei beni


Unità immobiliare dal 09/11/2015

N.	DATI IDENTIFICATIVI				DATI DI CLASSAMENTO				DATI DERIVANTI DA			
	Sezione Urbana	Foglio	Particella	Sub	Zona Cens.	Micro Zona	Categoria	Classe		Consistenza	Superficie Catastale Totale	Rendita
1		131	36	81	2		C/6	8	13 m ²	14 m ²	Euro 148,38	Variazione del 09/11/2015 - Inserimento in visura dei dati di superficie.
Indirizzo: VIA DON GIOVANNI VERITA' n. 10 piano: S2; Annotazioni: classamento e rendita non rettificati entro dodici mesi dalla data di iscrizione in atti della dichiarazione (D.M. 701/94)												

Mappali Terreni Correlati
Codice Comune F205 - Sezione - Foglio 131 - Particella 36

Situazione dell'unità immobiliare dal 22/01/2008

N.	DATI IDENTIFICATIVI				DATI DI CLASSAMENTO				DATI DERIVANTI DA			
	Sezione Urbana	Foglio	Particella	Sub	Zona Cens.	Micro Zona	Categoria	Classe		Consistenza	Superficie Catastale	Rendita
1		131	36	81	2		C/6	8	13 m ²	14 m ²	Euro 148,38	VARIAZIONE NEL CLASSAMENTO del 22/01/2008 protocollo n. MI0058520 in atti dal 22/01/2008 VARIAZIONE DI CLASSAMENTO (n. 3997.1/2008)
Indirizzo: VIA DON GIOVANNI VERITA' n. 10 piano: S2; Annotazioni: classamento e rendita non rettificati entro dodici mesi dalla data di iscrizione in atti della dichiarazione (D.M. 701/94)												



Ufficio Provinciale di Milano - Territorio
Servizi Catastali

Visura storica per immobile

Situazione degli atti informatizzati dall'impianto meccanografico al 27/02/2018

Data: 27/02/2018 - Ora: 11.22.22 Segue

Visura n.: MI0084030 Pag: 2

Situazione dell'unità immobiliare dal 22/01/2007

N.	DATI IDENTIFICATIVI						DATI DI CLASSAMENTO				DATI DERIVANTI DA	
	Sezione Urbana	Foglio	Particella	Sub	Zona Cens.	Micro Zona	Categoria	Classe	Consistenza	Superficie Catastale		Rendita
1		131	36	81	2		C/6	8	13 m ²		Euro 148,38	Variazione del 22/01/2007 protocollo n. MI0045500 in atti dal 22/01/2007 UNITA' AFFERENTI EDIFICATE SU AREA URBANA (n. 4043.1/2007)
Indirizzo VIA DON GIOVANNI VERITA' n. 10 piano: S2; Annotazioni classamento e rendita proposti (D.M. 701/94)												

Situazione degli intestati dal 29/10/2009

N.	nome cognome	DATI ANAGRAFICI	CODICE FISCALE	DIRITTI E ONERI REALI
1				(1) Proprietà per 1/1 in regime di separazione dei beni Sede: MILANO
DATI DERIVANTI DA ISTRUMENTO (ATTO PUBBLICO) del 29/10/2009 Nota presentata con Modello Unico in atti dal 04/11/2009 Repertorio n.: 33392 Rogante; Registrazione: Sede: COMPRAVENDITA (n. 40938.1/2009)				

Situazione degli intestati dal 04/07/2008


N.	nome cognome	DATI ANAGRAFICI	CODICE FISCALE	DIRITTI E ONERI REALI
1				(1) Proprietà per 1/1 in regime di separazione dei beni fino al 29/10/2009 Sede: MILANO
DATI DERIVANTI DA ISTRUMENTO (ATTO PUBBLICO) del 04/07/2008 Nota presentata con Modello Unico in atti dal 16/07/2008 Repertorio n.: 70944 Roganti Registrazione: Sede: ASSEGNAZIONE A SOCIO PER SCIOGLIMENTO DI SOCIETA' (n. 26210.1/2008)				

Situazione degli intestati dal 22/01/2007

N.	nome cognome	DATI ANAGRAFICI	CODICE FISCALE	DIRITTI E ONERI REALI
1				(1) Proprietà fino al 04/07/2008 Sede: MILANO
DATI DERIVANTI DA ISTRUMENTO (ATTO PUBBLICO) del 22/01/2007 protocollo n. MI0045500 in atti dal 22/01/2007 Registrazione: UNITA' AFFERENTI EDIFICATE SU AREA URBANA (n. 4043.1/2007)				

Situazione dell'unità immobiliare che ha originato il precedente dal 24/06/2004

N.	DATI IDENTIFICATIVI						DATI DI CLASSAMENTO				DATI DERIVANTI DA	
	Sezione Urbana	Foglio	Particella	Sub	Zona Cens.	Micro Zona	Categoria	Classe	Consistenza	Superficie Catastale		Rendita
1		131	36				area urbana		1579 m ²			DEMOLIZIONE TOTALE del 24/06/2004 protocollo n. MI0430299 in atti dal 24/06/2004 DEMOLIZIONE TOTALE (n. 52502.1/2004)
Indirizzo VIA DON GIOVANNI VERITA' n. 10;												



Ufficio Provinciale di Milano - Territorio
Servizi Catastali

Visura storica per immobile

Situazione degli atti informatizzati dall'impianto meccanografico al 27/02/2018

Data: 27/02/2018 - Ora: 11.22.22 Segue
Visura n.: MI0084030 Pag: 3

Situazione dell'unità immobiliare dal 18/02/1992

N.	DATI IDENTIFICATIVI				DATI DI CLASSAMENTO				DATI DERIVANTI DA			
	Sezione Urbana	Foglio	Particella	Sub	Zona Cens.	Micro Zona	Categoria	Classe		Consistenza	Superficie Catastale	Rendita
1		131	36		2		D/1				Euro 20.148,66 L. 39.013.250	VARIAZIONE NEL REDDITO in atti dal 18/02/1992 D. M. DEL 20 GENNAIO 1990
Indirizzo Notifica												
, VIA VERITA' DON GIOVANNI n. 10 piano: T; Partita 1572310 Mod.58												

Situazione dell'unità immobiliare dall'impianto meccanografico

N.	DATI IDENTIFICATIVI				DATI DI CLASSAMENTO				DATI DERIVANTI DA			
	Sezione Urbana	Foglio	Particella	Sub	Zona Cens.	Micro Zona	Categoria	Classe		Consistenza	Superficie Catastale	Rendita
1		131	36		2		D/1				L. 28.250	Impianto meccanografico del 30/06/1987
Indirizzo Notifica												
, VIA VERITA' DON GIOVANNI n. 10 piano: T; Partita 50256 Mod.58												

Situazione degli intestati relativa ad atto del 11/10/1984 (antecedente all'impianto meccanografico)

N.	on sede in	DATI ANAGRAFICI	CODICE FISCALE	DIRITTI E ONERI REALI
1		SCRITTURA PRIVATA del 11/10/1984 Voltura in atti dal 19/11/1994 Repertorio n.: 37474 Roganti C/ VENDITA (n. 103403.1/1985)	jede: MILANO Registrazione: Sede: MILANO n. 60473 del 29/10/1984	(1) Proprieta' fino al 22/01/2007

Situazione degli intestati relativa ad atto del 06/07/1973 (antecedente all'impianto meccanografico)

N.	DATI ANAGRAFICI	CODICE FISCALE	DIRITTI E ONERI REALI
1	nata		(1) Proprieta' per 2500/10000 fino al 11/10/1984
2	nata a PADR		(1) Proprieta' per 2500/10000 fino al 11/10/1984
3			(1) Proprieta' per 2500/10000 fino al 11/10/1984
4			(1) Proprieta' per 2500/10000 fino al 11/10/1984

Situazione degli intestati dall'impianto meccanografico

N.	DATI ANAGRAFICI	CODICE FISCALE	DIRITTI E ONERI REALI
1	Impianto meccanografico del 30/06/1987		(1) Proprieta' per 1000/1000 fino al 06/07/1973