



MINISTERO DELLE FINANZE  
DIPARTIMENTO DEL TERRITORIO

CATASTO EDILIZIO URBANO (RD L. 13.4.1939, N. 652)

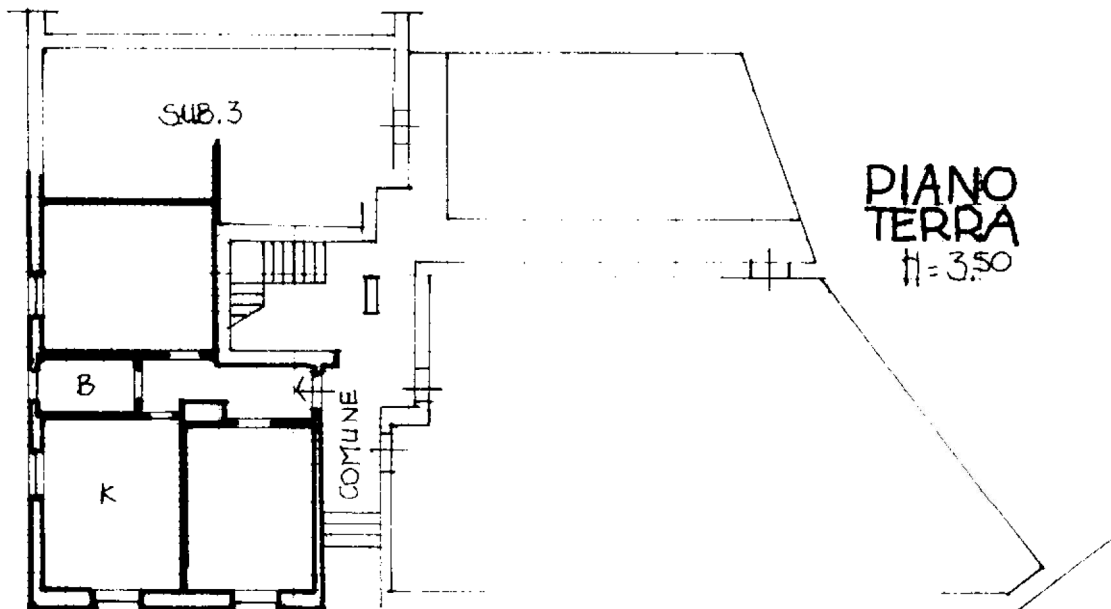
MILANO

via MANTEGAZZA

M. BN

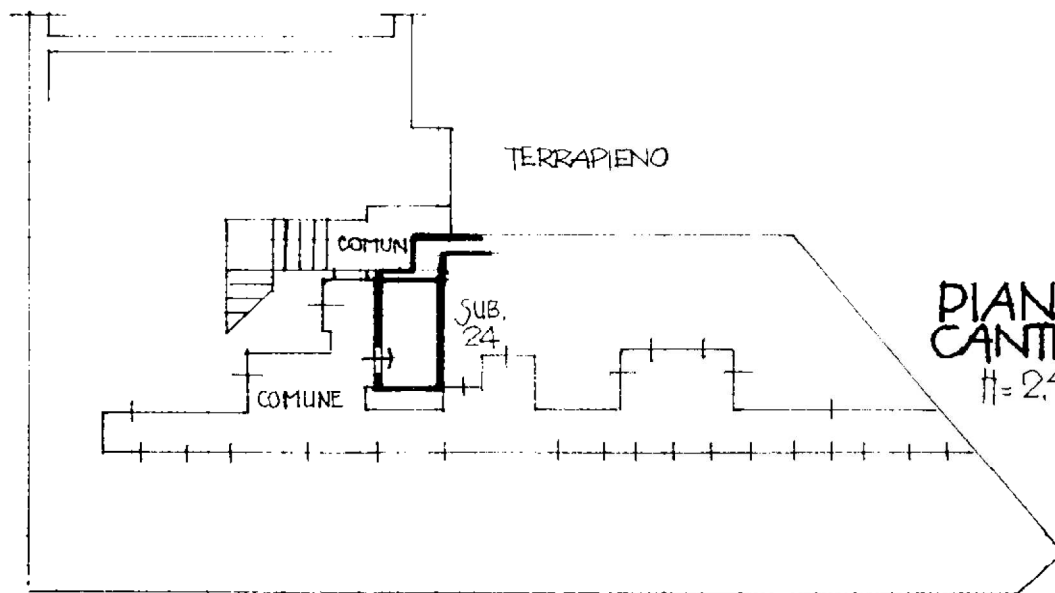
16

VIA GROSSETO



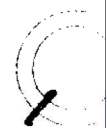
PIANO TERRA  
H = 3.50

VIA MANTEGAZZA



PIANO CANTINA  
H = 2.45

ORIENTAMENTO



SCALA DI 1:100

Ultima planimetria in atti

Completata da **DOTT. ING. ALLIORI GIAMPIERO**

Data presentazione:06/06/2001 - Data: 14/06/2018 - n. T322050 - Richiedente: DNISDR48S02F205I

Totale schede: 701 Formato di acquisizione: A4(210x297) Formato stampa richiedente: A4(210x297)

214 701

MAGGIO 01 ORDINE INGEGNERI MILANO n. 12081

Catasto dei Fabbricati - Situazione al 14/06/2018 - Comune di MILANO (F205) - < Foglio: 127 - Particella: 214 - Subalterno: 701 >  
Firmato DA: DNISDR48S02F205I

