

MODULARIO  
F. rig. rend. 497



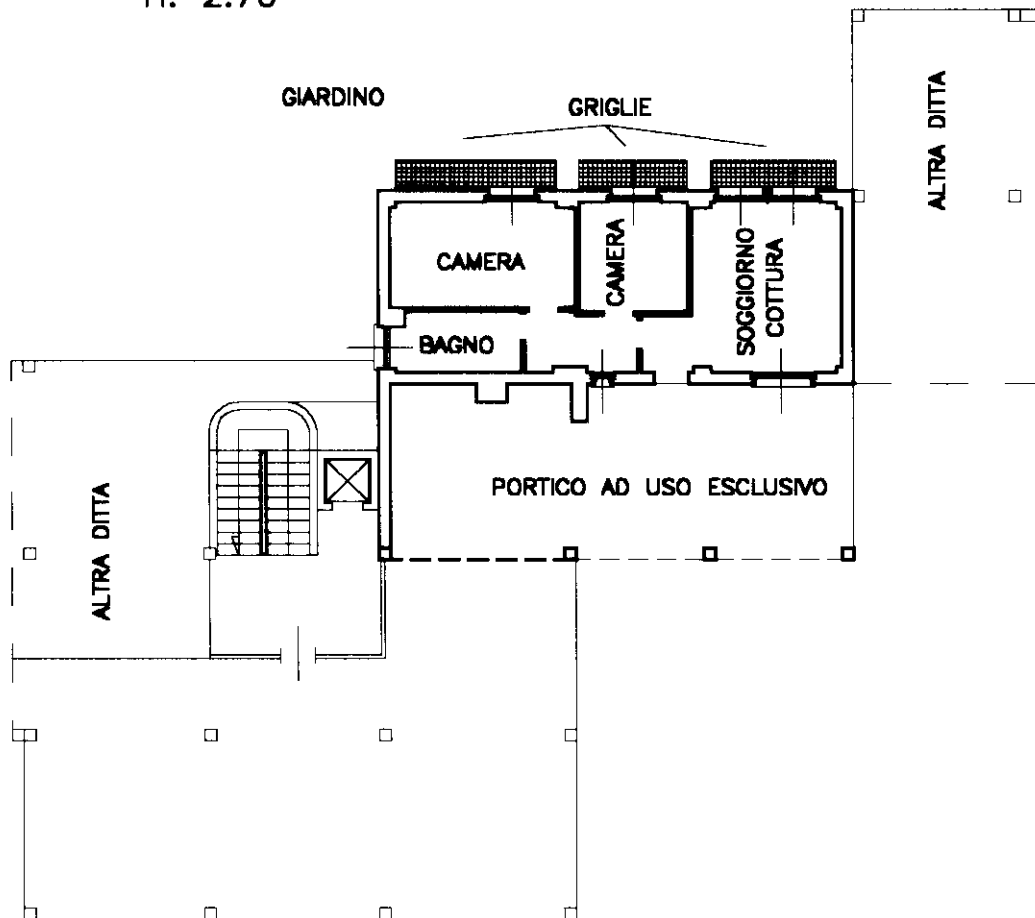
MINISTERO DELLE FINANZE  
DIREZIONE GENERALE DEL CATASTO E DEI SS.TT.EE.  
**CATASTO EDILIZIO URBANO** (RDL 13-4-1939, n. 652)

MOD. **BN** (CEU)

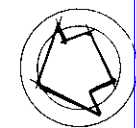
LIRE  
**500**

Planimetria di u.i.u. in Comune di **SEGRATE** via **PIETRO NENNI** civ. **3**

EDIFICIO B  
PIANO TERRA  
H: 2.70



ORIENTAMENTO



SCALA DI 1:200


Dichiarazione di N.C.   
Denuncia di variazione

Compilata dal **GEOMETRA**  
(Titolo, cognome e nome)  
**JACQUELINE FREGO**

Iscritto all'albo de **GEOMETRI**  
di **MILANO**

data \_\_\_\_\_ Firma *Sacchi*

RISERVATO ALL'UFFICIO



Ultima planimetria in atti

Identificativi catastali

Data presentazione: 14/04/1997 - Data: 09/01/2018 - n. T350982 - Richiedente: BNSDNC67C12L8400

Totale, schede: 1 - Formato di acquisizione: A4(210x297) - Formato stampa finale: A4(210x297)

Catascio Fabbricati - Situazione al 09/01/2018 - Comune di SEGRATE (1577) - < Foglio: 9 - Particella: 163 - Subalterno: 2 >  
VIA NENNI PIETRO n. 3 piano: T;