

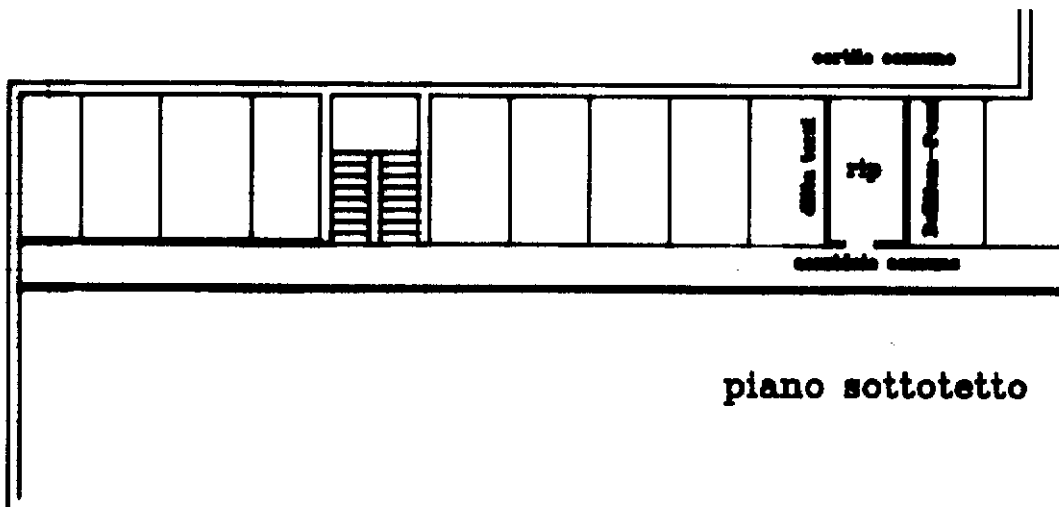
MODULARIO  
F. rig. rend. 487



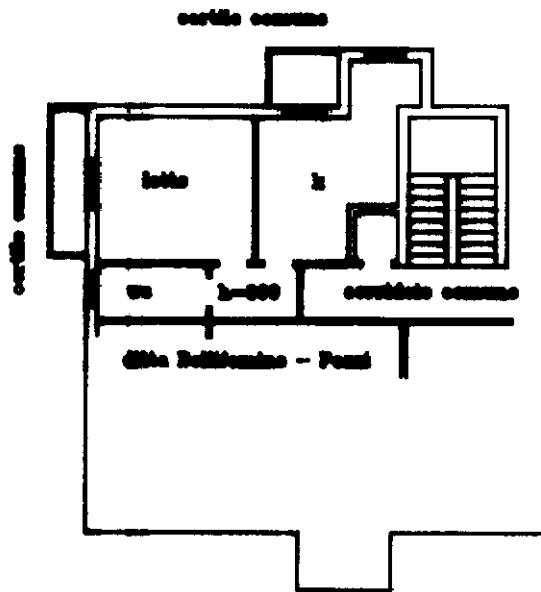
MINISTERO DELLE FINANZE  
DIREZIONE GENERALE DEL CATASTO E DEI SS.TT.EE.  
**CATASTO EDILIZIO URBANO** (RDL 13-4-1939, n. 652)

MOD. BN (CEU)

Planimetria di u.i.u. in Comune di LIMBIATE via BECCARIA civ. 5



**piano sottotetto**



**Piano quinto**

**ORIENTAMENTO**




**SCALA DI 1: 200**

Catasto dei Fabbricati - Situazione al 30/10/2017 - Comune di LIMBIATE (E591) - < Foglio: 38 - Particella: 292 - Subalterno: 704 >  
VIA CESARE BECCARIA 11, 5 piano: 5-7;

Ultima planimetria in atti  
 Dichiarazione di N.C.  
 Denuncia di variazione  
Data presentazione: 11/04/2000 - Data: 30/10/2017 - n. T68777 - Richiedente: TDNFNC56E27F205E  
Totale schede: 1 - Formato di acquisizione: A4(210x297) - Formato stampa richiesto: A4(210x297)  
**Identificativi catastali**

Completata dal GEOM. CASATI CLAUDIO  
(Titolo, cognome e nome)  
Iscritto all'albo dei GEOMETRI  
della provincia di MILANO n. 6765



RISERVATO ALL'UFFICIO

F. 38  
n. 292 sub. 704