



NUOVO CATASTO EDILIZIO URBANO

Lire
100

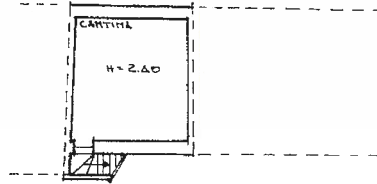
(R. DECRETO-LEGGE 15 APRILE 1979, N. 639)

Planimetria dell'immobile situato nel Comune di Herziano Via S. Francesco n° 10

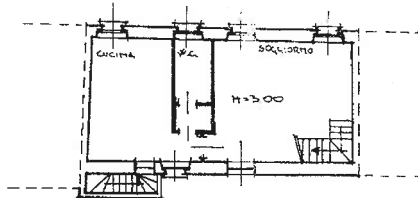
Ditta Cruignola Fausto Maria n.a. Malnate il 28/8/56 per 1/2 - Chittolina Patrizia n.a. Ceresara il

Allegata alla dichiarazione presentata all'Ufficio Tecnico Erariale di Milano

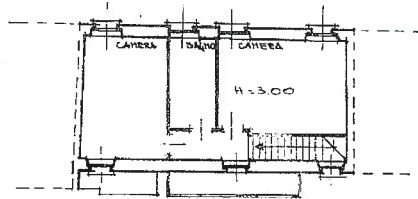
c.c. 12/9/58 per 1/2



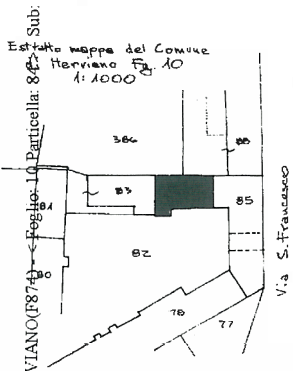
P. INTERATO



P. TERRA



P. PRIMO



ORIENTAMENTO



SCALA DI I.A.: 200

SPAZIO RISERVATO PER LE ANNOTAZIONI D'UFFICIO

Compilata dal Geom. Monti Gerardo
(Viale, nome e cognome del tecnico)

Iscritto all'Albo dei Geometri
della Provincia di Como n° 1604

DATA

Firma: Monti Gerardo



MINISTERO DELLE FINANZE
DIREZIONE GENERALE DEL CATASTO E DEI SERVIZI TECNICI ERARIALI

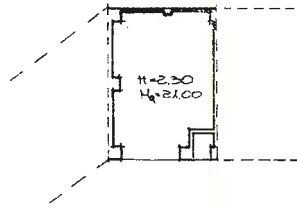
Lire
100

NUOVO CATASTO EDILIZIO URBANO

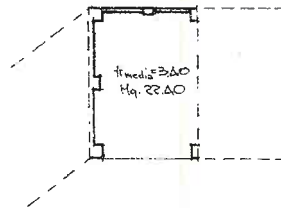
(R. DECRETO-LEGGE 13 APRILE 1930, N. 632)

Pianimetria dell'immobile situato nel Comune di Merviano Via S. Francesco n° 10
Diua Chiesa Parrocchiale di Garbatola di Merviano
Allegata alla dichiarazione presentata all'Ufficio Tecnico Erariale di Milano

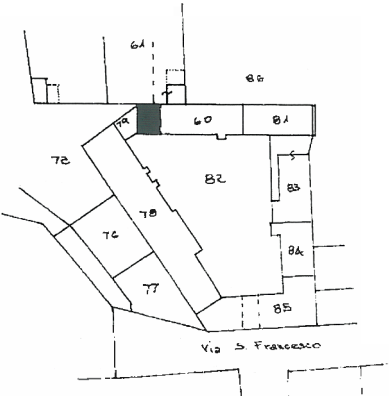
PIANO TERRA



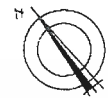
PIANO PRIMO



Estratto mappa del Comune di
Merviano F. 10
1:1000



ORIENTAMENTO



SCALA DI 1.

SPAZIO RISERVATO PER LE ANNOTAZIONI D'UFFICIO

Compilata dal Geom. Monti Corrado
(Titolo, nome e cognome del tecnico)

Iscritto all'Albo dei Geometri
della Provincia di Como n° 1602

DATA

Firma: Monti Corrado

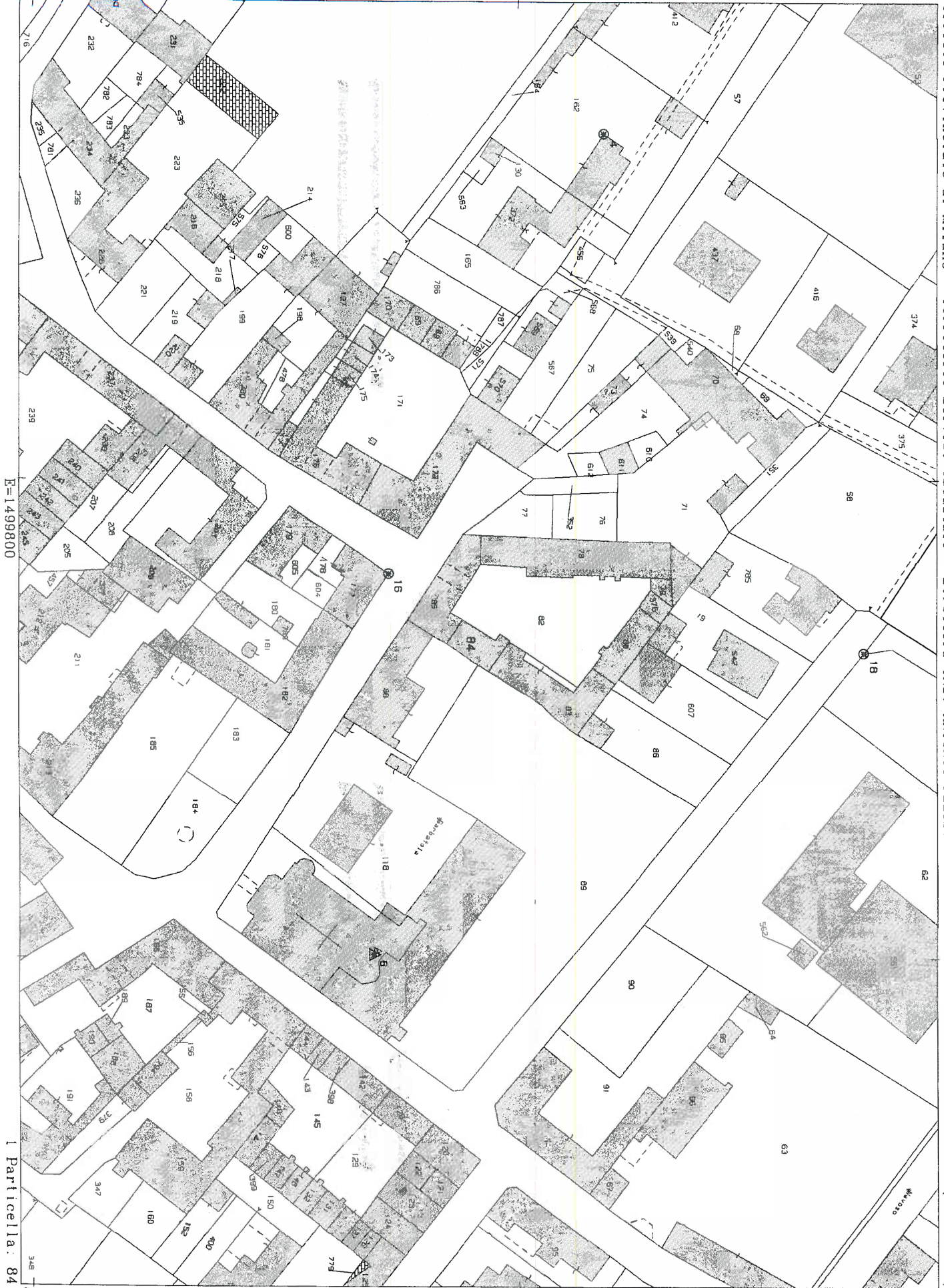
1390
10
376

99134

N=5044700

Ufficio Provinciale di Milano - Territorio Servizi Catastali - Direttore ING. ANTONIO PELUSO

Vis. ord. (1.00 euro)



E=1499800

1 Particella: 84

Comune: NERVIANO
Foglio: 10
Richiedente: trib. di milano

Scala originale: 1:1000
Dimensione cornice: 267.000 x 189.000 metri

23-Feb-2016 11:29:15
Prot. n. MI0081711/2016

Visura storica per immobile
 Situazione degli atti informatizzati dall'impianto meccanografico al 23/02/2016

Data: 23/02/2016 - Ora: 11.31.39 Segue
 Visura n.: MI0081731 Pag: 1

Dati della richiesta	Comune di NERVIANO (Codice: F874) Provincia di MILANO
Catasto Fabbricati	Foglio: 10 Particella: 376

INTERSTATI

1	[REDACTED]	[REDACTED]	(1) Proprietà per 1/2 in regime di comunione dei beni con [REDACTED]
2	[REDACTED]	[REDACTED]	(1) Proprietà per 1/2 in regime di comunione dei beni con [REDACTED]

Unità immobiliare dal 09/11/2015

N.	DATI IDENTIFICATIVI				DATI DI CLASSAMENTO				DATI DERIVANTI DA			
	Sezione Urbana	Foglio	Particella	Sub	Zona Cens.	Micro Zona	Categoria	Classe		Consistenza	Superficie Catastale	Rendita
1	Urbana	10	376		Cens.		C/2	5	44 m ²	Totale: 50 m ²	Euro 63,63	Variazione del 09/11/2015 - Inserimento in visura dei dati di superficie.
Indirizzo: VIA SAN FRANCESCO D' ASSISI n. 10 piano: T-1;												

Situazione dell'unità immobiliare dal 31/08/2011

N.	DATI IDENTIFICATIVI				DATI DI CLASSAMENTO				DATI DERIVANTI DA			
	Sezione Urbana	Foglio	Particella	Sub	Zona Cens.	Micro Zona	Categoria	Classe		Consistenza	Superficie Catastale	Rendita
1	Urbana	10	376		Cens.		C/2	5	44 m ²		Euro 63,63	VARIAZIONE TOPONOMASTICA del 31/08/2011 n. 348700.1/2011 in atti dal 31/08/2011 (protocollo n. MI0914743) VARIAZIONE DI TOPONOMASTICA RICHIESTA DAL COMUNE
Indirizzo: VIA SAN FRANCESCO D' ASSISI n. 10 piano: T-1;												

Visura storica per immobile

Situazione degli atti informatizzati dall'impianto meccanografico al 23/02/2016

Situazione dell'unità immobiliare dal 01/01/1992

N.	DATI IDENTIFICATIVI				DATI DI CLASSAMENTO				DATI DERIVANTI DA					
	Sezione	Foglio	Particella	Sub	Zona Cens.	Micro Zona	Categoria	Classe		Consistenza	Superficie Catastale	Rendita		
1	Urbana	10	376		Cens.	Zona	C/2	5	44 m ²		Euro 63,63 L. 123.200	VARIAZIONE del 01/01/1992 VARIAZIONE DEL QUADRO TARIFFARIO		
Indirizzo										VIA SAN FRANCESCO n. 10 piano: T-1;				
Notifica										Partita		1003158	Mod.58	-

Situazione dell'unità immobiliare dal 03/04/1991

N.	DATI IDENTIFICATIVI				DATI DI CLASSAMENTO				DATI DERIVANTI DA					
	Sezione	Foglio	Particella	Sub	Zona Cens.	Micro Zona	Categoria	Classe		Consistenza	Superficie Catastale	Rendita		
1	Urbana	10	376		Cens.	Zona	C/2	5	44 m ²		L. 369	VARIAZIONE del 03/04/1991 n. C00175/1990 in atti dal 23/07/1991 CLASSAMENTO		
Indirizzo										VIA SAN FRANCESCO n. 10 piano: T-1;				
Notifica										Partita		1003158	Mod.58	-

Situazione dell'unità immobiliare dall'impianto meccanografico

N.	DATI IDENTIFICATIVI				DATI DI CLASSAMENTO				DATI DERIVANTI DA					
	Sezione	Foglio	Particella	Sub	Zona Cens.	Micro Zona	Categoria	Classe		Consistenza	Superficie Catastale	Rendita		
1	Urbana	10	376		Cens.	Zona						Impianto meccanografico del 30/06/1987		
Indirizzo										VIA SAN FRANCESCO n. 10 piano: T-1;				
Notifica										Partita		1390	Mod.58	-

Situazione degli intestati dal 08/04/2005

N.	DATI ANAGRAFICI				CODICE FISCALE	DIRITTI E ONERI REALI
	Sezione	Foglio	Particella	Sub		
1						(1) Proprietà per 1/2 in regime di comunione dei beni con
2						(1) Proprietà per 1/2 in regime di comunione dei beni con
DATI DERIVANTI DA						
ISTRUMENTO (ATTO PUBBLICO) del 08/04/2005 Nota presentata con Modello Unico n. 27509.1/2005 in atti dal 18/04/2005 Repertorio n.: 7399 Rogante: GALLAVRESI ROBERTO Sede: GARBAGNATE MILANESE Registrazione: Sede: COMPRAVENDITA						

Visura storica per immobile

Situazione degli atti informatizzati dall'impianto meccanografico al 23/02/2016

Data: 23/02/2016 - Ora: 11.31.39 Fine

Visura n.: MI0081731 Pag: 3*

Situazione degli intestati dal 04/04/2002

N.	DATI ANAGRAFICI	CODICE FISCALE	DIRITTI E ONERI REALI
1	[REDACTED]	[REDACTED]	(1) Proprietà per 1/1 in regime di separazione dei beni fino al 08/04/2005
DATI DERIVANTI DA			
ISTRUMENTO (ATTO PUBBLICO) del 04/04/2002 Trascrizione n. 25567.1/2002 in atti dal 30/05/2002 (protocollo n. 455781) Repertorio n.: 3508 Rogante: CESARIO MASSIMO Sede: MILANO Registrazione: Sede: COMRAVENDITA			

Situazione degli intestati dal 25/01/1995

N.	DATI ANAGRAFICI	CODICE FISCALE	DIRITTI E ONERI REALI
1	[REDACTED]	[REDACTED]	PROPRIETARIO IN REGIME DI COMUNIONE DEI BENI fino al 04/04/2002
2	[REDACTED]	[REDACTED]	PROPRIETARIO IN REGIME DI COMUNIONE DEI BENI fino al 04/04/2002
DATI DERIVANTI DA			
SCRITTURA PRIVATA del 25/01/1995 Voltura n. 262065.1/1995 in atti dal 06/03/2001 (protocollo n. 233645) Repertorio n.: 82200 Rogante: CAPASSO MICHELE Sede: MILANO Registrazione: UR Sede: MILANO n. 2668 del 10/02/1995			

Situazione degli intestati relativa ad atto del 28/12/1983 (antecedente all'impianto meccanografico)

N.	DATI ANAGRAFICI	CODICE FISCALE	DIRITTI E ONERI REALI
1	[REDACTED]	[REDACTED]	(1) Proprietà per 1/2 fino al 25/01/1995
2	[REDACTED]	[REDACTED]	(1) Proprietà per 1/2 fino al 25/01/1995
DATI DERIVANTI DA			
SCRITTURA PRIVATA del 28/12/1983 Voltura n. 197242/1984 in atti dal 31/08/1988 Repertorio n.: 7771 Rogante: FRANZO Sede: MILANO Registrazione: UR Sede: MILANO n. 7989 del 17/01/1984			

Situazione degli intestati dall'impianto meccanografico

N.	DATI ANAGRAFICI	CODICE FISCALE	DIRITTI E ONERI REALI
1	[REDACTED]	[REDACTED]	(1) Proprietà per 1000/1000 fino al 28/12/1983
DATI DERIVANTI DA			
Impianto meccanografico del 30/06/1987			

Unità immobiliari n. 1

Ricevuta n. 27274

Tributi erariali: Euro 1,00

Visura ordinaria

Richiedente: TRIB. DI MILANO

* Codice Fiscale Validato in Anagrafe Tributaria



Ufficio Provinciale di Milano - Territorio
Servizi Catastali

Visura storica per immobile

Situazione degli atti informatizzati dall'impianto meccanografico al 23/02/2016

Data: 23/02/2016 - Ora: 11.27.09 Segue
Visura n.: MI0081698 Pag: 2

Situazione dell'unità immobiliare dal 31/08/2011

N.	DATI IDENTIFICATIVI					DATI DI CLASSAMENTO			DATI DERIVANTI DA			
	Sezione	Foglio	Particella	Sub	Zona Cens.	Micro Zona	Categoria	Classe	Consistenza	Superficie Catastale	Rendita	
1	Urbana	10	84				A/3	3	5,5 vani		Euro 267,01	VARIAZIONE TOPONOMASTICA del 31/08/2011 n. 348679.1/2011 in atti dal 31/08/2011 (protocollo n. MI0914722) VARIAZIONE DI TOPONOMASTICA RICHIESTA DAL COMUNE
Indirizzo VIA SAN FRANCESCO D' ASSISI n. 10 piano: T-1-S1;												
Notifica effettuata con prot. n. MI0849971/2004 del 17/12/04												
Annotazioni di immobile: istanza 455781/02 legge 154/88												

Situazione dell'unità immobiliare dal 21/06/2002

N.	DATI IDENTIFICATIVI					DATI DI CLASSAMENTO			DATI DERIVANTI DA			
	Sezione	Foglio	Particella	Sub	Zona Cens.	Micro Zona	Categoria	Classe	Consistenza	Superficie Catastale	Rendita	
1	Urbana	10	84				A/3	3	5,5 vani		Euro 267,01	VARIAZIONE del 11/10/1986 n. 99872.1/1986 in atti dal 21/06/2002 (protocollo n. 523960) RETTIFICA DI CLASSAMENTO
Indirizzo VIA SAN FRANCESCO n. 10 piano: T-1-S1;												
Notifica MI0849971/2004												
Annotazioni istanza 455781/02 legge 154/88												

Situazione dell'unità immobiliare dal 01/01/1992

N.	DATI IDENTIFICATIVI					DATI DI CLASSAMENTO					DATI DERIVANTI DA	
	Sezione	Foglio	Particella	Sub	Zona Cens.	Micro Zona	Categoria	Classe	Consistenza	Superficie Catastale	Rendita	
1	Urbana	10	84				A/4	4	4,5 vani		Euro 232,41 L. 450.000	VARIAZIONE del 01/01/1992 VARIAZIONE DEL QUADRO TARIFFARIO
Indirizzo VIA SAN FRANCESCO n. 10 piano: T-1-S1;												
Notifica -												



Ufficio Provinciale di Milano - Territorio
Servizi Catastali

Visura storica per immobile

Situazione degli atti informatizzati dall'impianto meccanografico al 23/02/2016

Data: 23/02/2016 - Ora: 11.27.09 Segue
Visura n.: MI0081698 Pag: 1

Dati della richiesta	Comune di NERVIANO (Codice: F874) Provincia di MILANO Foglio: 10 Particella: 84
Catasto Fabbricati	Dati relativi all'immobile selezionato

INTESTATI

1		
2		(1) Proprietà per 1/2 in regime di comunione dei beni con (1) Proprietà per 1/2 in regime di comunione dei beni con

Unità immobiliare dal 09/11/2015

N.	DATI IDENTIFICATIVI					DATI DI CLASSAMENTO				DATI DERIVANTI DA		
	Sezione Urbana	Foglio	Particella	Sub	Zona Cens.	Micro Zona	Categoria	Classe	Consistenza	Superficie Catastale	Rendita	
1		10	84				A/3	3	5,5 vani	Totale: 138 m ² Totale escluse aree scoperte** : 136 m ²	Euro 267,01	Variazione del 09/11/2015 - Inscrittimento in visura dei dati di superficie.
Indirizzo VIA SAN FRANCESCO D' ASSISI n. 10 piano: T-1-SI:												
Notifica effettuata con prot. n. MI0849971/2004 del 17/12/04												
Annotazioni di immobile: istanza 45781/02 legge 154/88												



Ufficio Provinciale di Milano - Territorio
Servizi Catastali

Visura storica per immobile

Situazione degli atti informatizzati dall'impianto meccanografico al 23/02/2016

Data: 23/02/2016 - Ora: 11.27.10 Segue
Visura n.: MI0081698 Pag: 3

Situazione dell'unità immobiliare dal 03/04/1991

N.	DATI IDENTIFICATIVI				DATI DI CLASSAMENTO				DATI DERIVANTI DA			
	Sezione	Foglio	Particella	Sub	Zona Cens.	Micro Zona	Categoria	Classe		Consistenza	Superficie Catastale	Rendita
1	Urbana	10	84				A/4	4	4,5 vani		L. 873	VARIAZIONE del 03/04/1991 n. C00163/1990 in atti dal 23/07/1991 CLASSAMENTO
Indirizzo - VIA SAN FRANCESCO n. 10 piano: T-1-SI;												
Notifica - Partita 1003158 Mod. 58 -												

Situazione dell'unità immobiliare dall'impianto meccanografico

N.	DATI IDENTIFICATIVI				DATI DI CLASSAMENTO				DATI DERIVANTI DA			
	Sezione	Foglio	Particella	Sub	Zona Cens.	Micro Zona	Categoria	Classe		Consistenza	Superficie Catastale	Rendita
1	Urbana	10	84									Impianto meccanografico del 30/06/1987
Indirizzo - VIA SAN FRANCESCO n. 10 piano: T-1-SI;												
Notifica - Partita 1390 Mod. 58 -												

Situazione degli intestati dal 08/04/2005

N.	DATI ANAGRAFICI				CODICE FISCALE	DIRITTI E ONERI REALI
	1	2	3	4		
1						(1) Proprietà per 1/2 in regime di comunione dei beni con
2						(1) Proprietà per 1/2 in regime di comunione dei beni con
DATI DERIVANTI DA						
ISTRUMENTO (ATTO PUBBLICO) del 08/04/2005 Nota presentata con Modello Unico n. 27509.1/2005 in atti dal 18/04/2005 Repertorio n.: 7399 Rogante: GALLAVRESI ROBERTO						
Sede: GARBAGNATE MILANESE Registrazione: Sede: COMPRAVENDITA						

Situazione degli intestati dal 04/04/2002

N.	DATI ANAGRAFICI				CODICE FISCALE	DIRITTI E ONERI REALI
	1	2	3	4		
1						(1) Proprietà per 1/1 in regime di separazione dei beni fino al 08/04/2005
DATI DERIVANTI DA						
ISTRUMENTO (ATTO PUBBLICO) del 04/04/2002 Trascrizione n. 25567.1/2002 in atti dal 30/05/2002 (protocollo n. 455781) Repertorio n.: 3308 Rogante: CESARIO MASSIMO						
Sede: MILANO Registrazione: Sede: COMPRAVENDITA						

1. What is the purpose of the experiment?

2. What are the variables in the experiment?

3. What is the hypothesis of the experiment?

4. What are the materials used in the experiment?

5. What are the steps of the experiment?

6. What are the results of the experiment?

7. What is the conclusion of the experiment?

8. What are the sources of error in the experiment?