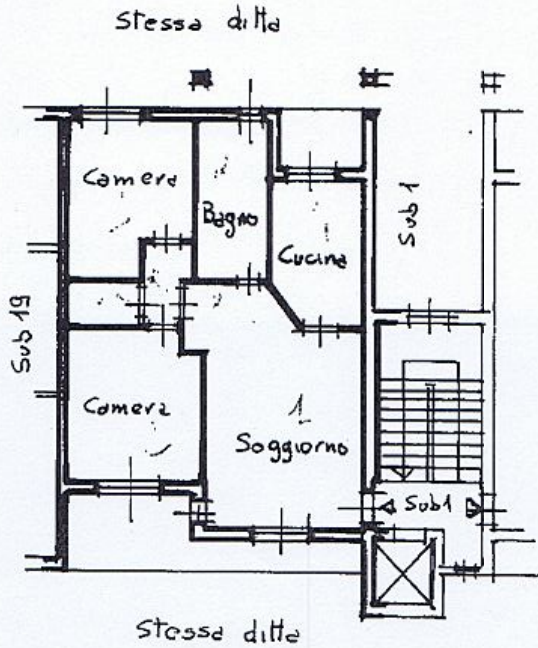
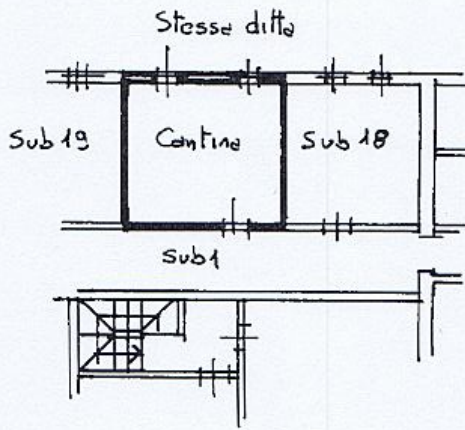


Planimetria di un in Comune di Cassano D'Adda (Mi) via Degli Olmi



PIANO SECONDO H=270



PIANO INTERRATO H=240

ORIENTAMENTO



SCALA DI 1/200



Calvi Gregorio

geometra

RISERVATI I DIRITTI

Catasto Edilizio Fabbricati - Situazione al 18/12/2014 - Comune di CASSANO D'ADDA (C003) - Foglio: 29 Particella: 173 - Subalterno: 173 - VIA DEGLI OLMI piano: 2-SI;

Dichiarazione di N.L.
Denuncia di variazione
Ultima Planimetria in atti
Data presentazione: 17/07/1992 - Data: 18/12/2014 - n. MI0691392 - Richiedente TRIBUNALE DI MILANO
Tot. scale: 1 - Formato di acq.: A4(208x297) - Fatt. di scala: 1:1
n 173 sub 17

17/00 20/0

MODULARIO
F. rig. rend. 497

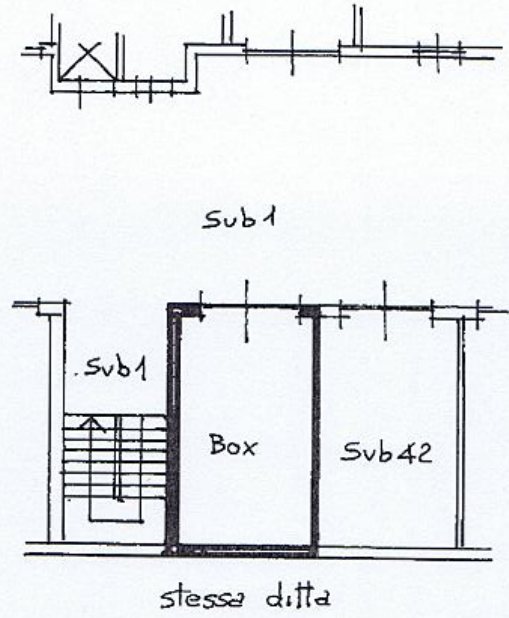


MINISTERO DELLE FINANZE
DIREZIONE GENERALE DEL CATASTO E DEI SS.TT.EE.
CATASTO EDILIZIO URBANO (RDL 13-4-1939, n. 652)

MOD. BN (CE)

LIRE
250

Planimetria di u.i.u. in Comune di Cassano D'Adda (Mi) via Degli Olmi civ.



PIANO INTERRATO H=240

ORIENTAMENTO



SCALA DI 1: 20



Catasto dei fabbricati - Situazione al 18/12/2014 - Comune di CASSANO D'ADDA (C003) - < Foglio: 29 Particella: 173 - Subalterno 43 >
VIA DEGLI OLMI piano: S1;

Dichiarazione di N.C. <input checked="" type="checkbox"/>	Denuncia di variazione <input type="checkbox"/>	Compilata dal <u>geometra</u> (Titolo, cognome e nome) <u>Calvi Gregorio</u>	RISERVATO ALL'UFFICIO
Ultima Planimetria in atti		Richiedente TRIBUNALE DI MILANO	
Data presentazione: 17/07/1992 - Data ritiro: 18/12/2014		n. <u>8267</u>	
Tot. schede: 1 - Formato di acq.: A4 (208x297) - Fogli di Milano: 1		n. <u>173</u> sub. <u>43</u>	