

MODULARIO  
F. rig. rend. 497



MINISTERO DELLE FINANZE  
DIREZIONE GENERALE DEL CATASTO E DEI SS.TT.EE.  
**CATASTO EDILIZIO URBANO** (RDL 13-4-1939, n. 652)

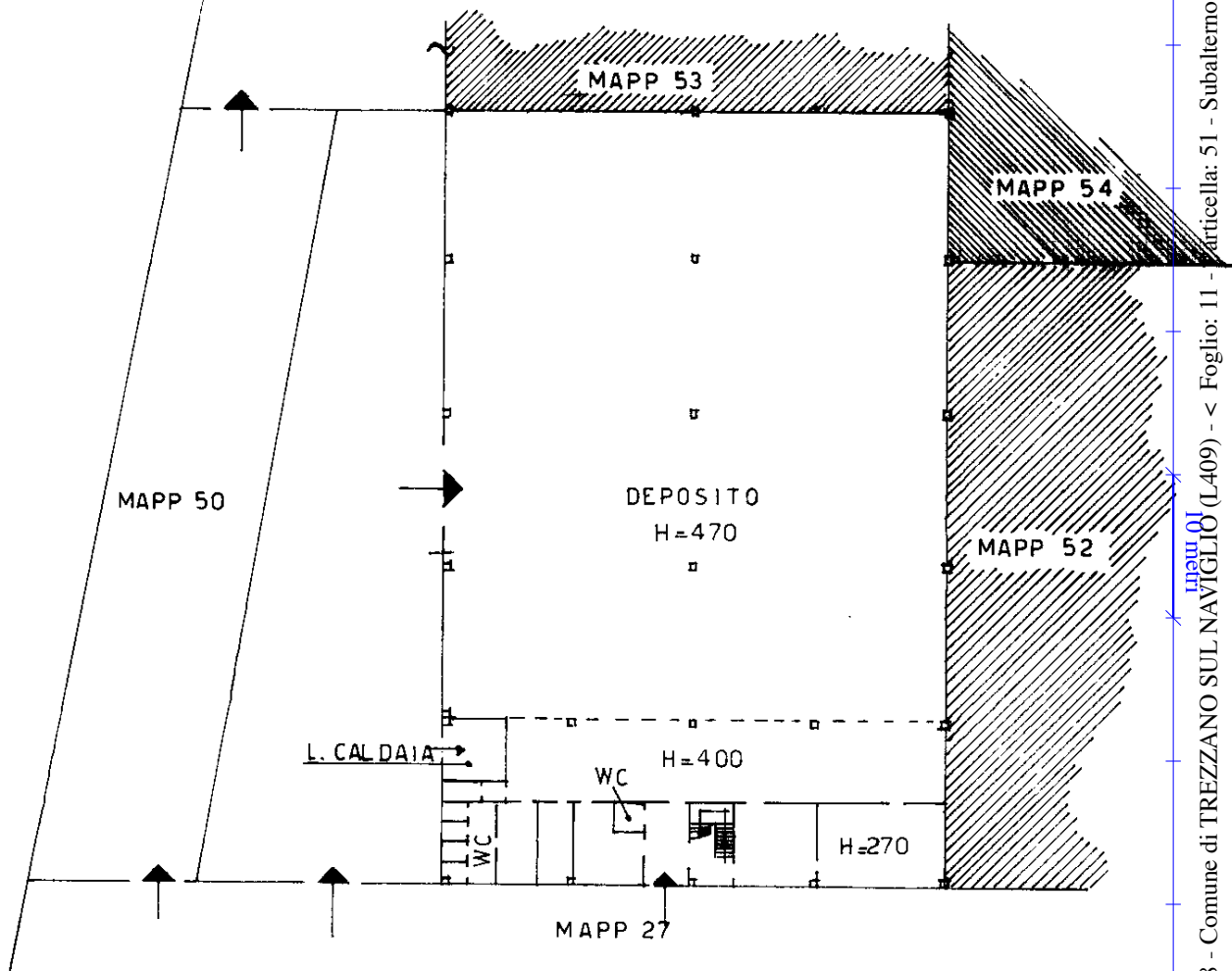
MOD. **BN** (CEU)

LIRE  
**250**

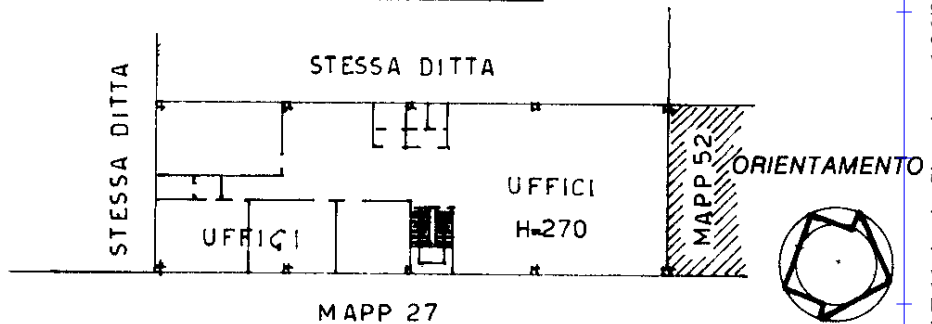
Planimetria di u.i.u. in Comune di **TREZZANO S/N** via **BOCCACCIO**

civ. **141**

PIANTA P. TERRA



PIANTA P. PRIMO



SCALA DI 1:50

Roma - Istituto Poligrafico e Zecca dello Stato - P.V.

Catasto dei Fabbricati - Situazione al 26/03/2018 - Comune di TREZZANO SUL NAVIGLIO (L409) - < Foglio: 11 - Particella: 51 - Subalterno: 0 >  
VIA BOCCACCIO n. 141 piano: T-I.

Dichiarazione di N.C.   
Denuncia di variazione

Compilata dal **GEOM. RICEPUTI**  
**PIERGIORGIO**  
(Titolo, cognome e nome)

RISERVATO ALL'UFFICIO

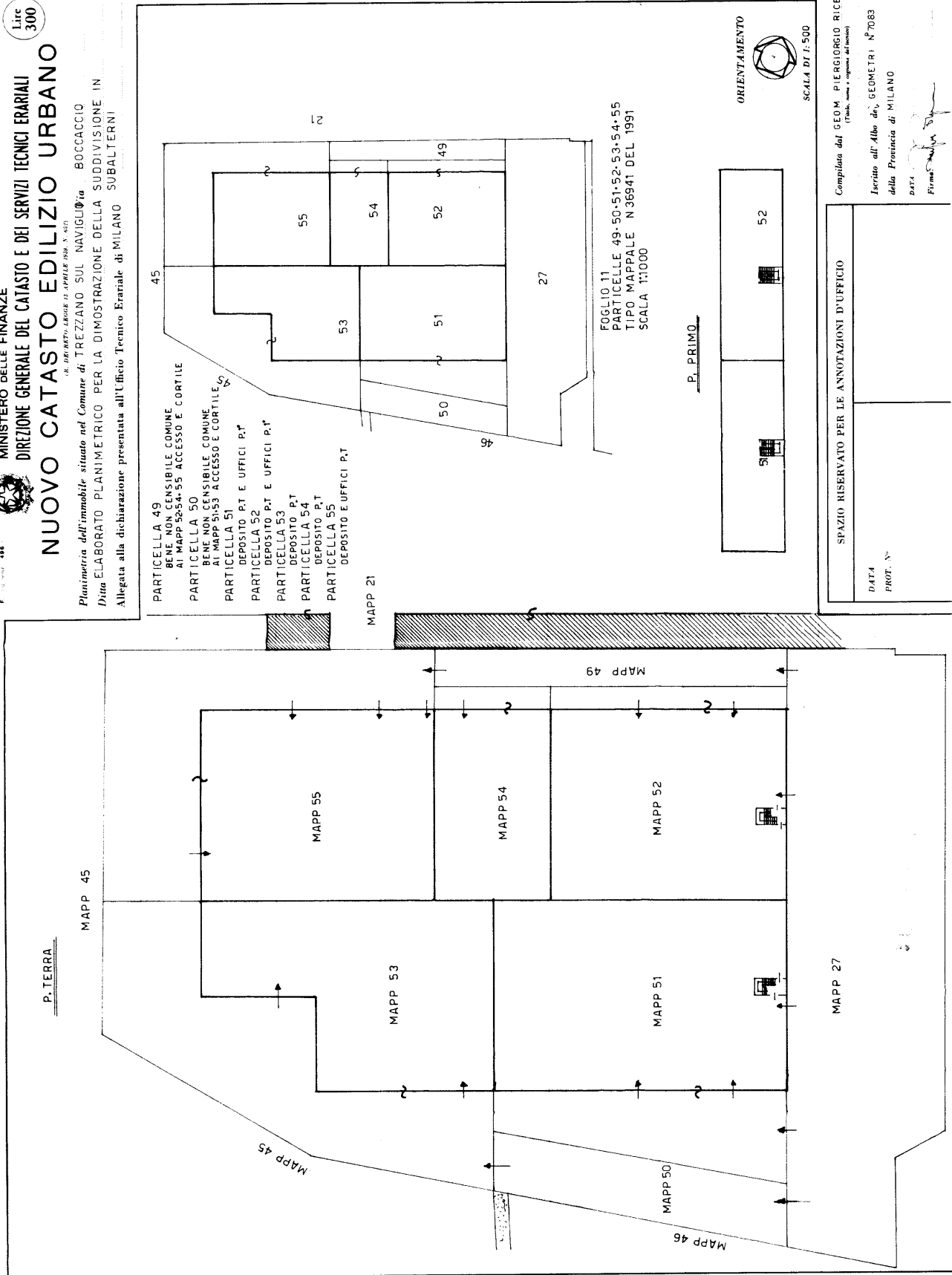
Data presentazione: 31/12/1991 - Data: 26/03/2018 - n. T75399 - Richiedente: CPPCRL56B01F205I  
Totale schede: 1... Formato di acquisizione: A4(210x297) Formato stampa richiesto: A4(210x297)  
n. **51** sub. **7083**

data ..... Firma



1 Particella: 51

Planimetria dell'immobile situato nel Comune di TREZZANO SUL NAVIGLIO in BOCCACCIO  
 Ditta ELABORATO PLANIMETRICO PER LA DIMOSTRAZIONE DELLA SUDDIVISIONE IN  
 SUBALTERNI  
 Allegata alla dichiarazione presentata all'Ufficio Tecnico Erariale di MILANO



Compilata dal GEOM. PIERGIORGIO RICEPUTI  
(Firma, nome, cognome, di ufficio)  
 Iscritto all'Albo dei GEOMETRI N° 7083  
 della Provincia di MILANO  
 DATA: \_\_\_\_\_  
 PROF. N°: \_\_\_\_\_  
 Firmato: \_\_\_\_\_

SPAZIO RISERVATO PER LE ANNOTAZIONI D'UFFICIO  
 DATA: \_\_\_\_\_  
 PROF. N°: \_\_\_\_\_

Ultima planimetria in atti