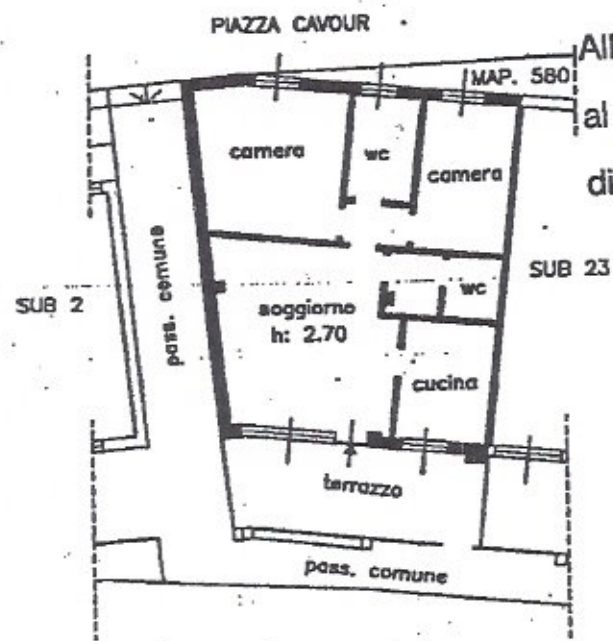




animetria di u.u. in Comune di SEDRIANO via PIAZZA CAVOUR civ. 653

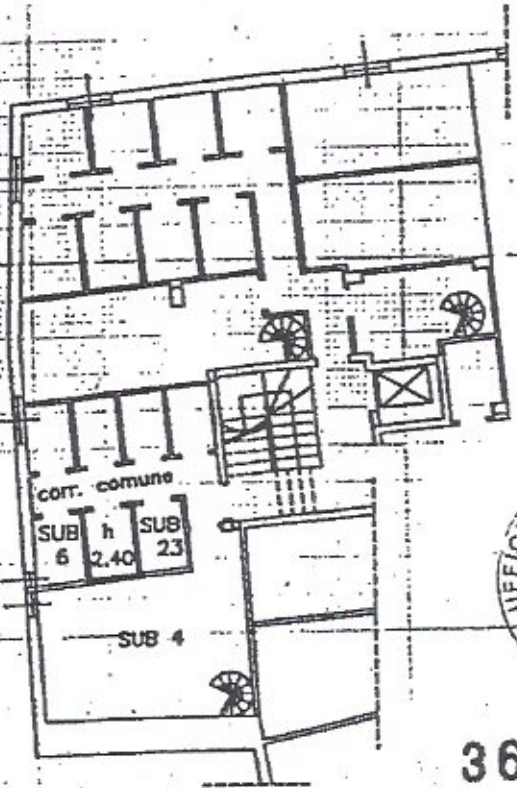
**PIANO TERRA**



Allegato "A"  
al n. 16201/9501  
di Rep. \_\_\_\_\_



**PIANO INTERRATO**



*Handwritten notes and signatures:*  
G. Scabini  
A. Scabini Costalle



ORIENTAMENTO

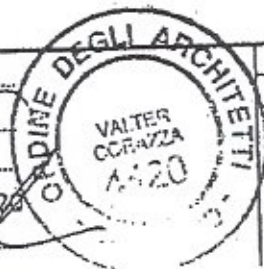


364237 13 MAG. 1999

SCALA DI 1:200

Chiarazione di N.C.   
nuncia di variazione

Compilata dal ARCH. VALTER CORAZZA  
iscritto all'albo de ARCHITETTI  
della provincia di MILANO n. 4420  
data \_\_\_\_\_ Firma \_\_\_\_\_



RISERVATO ALL'UFFICIO

Identificativi catastali  
5  
579 sub. 24

N=5037300



E=1497600

Particella: 579

Comune: SEDRIANO  
Foglio: 5

Scala originale: 1:1000  
Dimensione cornice: 267.000 x 189.000 metri

15-Lug-2015 14:11:57  
Prot. n. T166593/2015

