

MODULARIO  
F. - Cal. S.T. - 3M



MINISTERO DELLE FINANZE  
DIREZIONE GENERALE DEL CATASTO E DEI SERVIZI TECNICI ERARIALI

Mod. A (Nuovo Catasto Edilizio Urbano)

Lire  
100

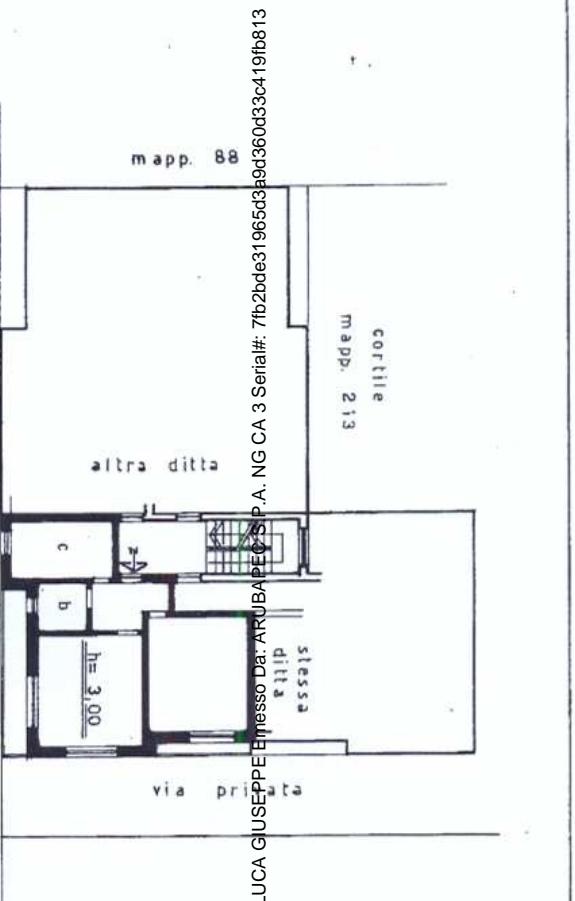
# NUOVO CATASTO EDILIZIO URBANO

(R. DECRETO-LEGGI 11. APRILE 1984, N. 457)

Planimetria dell'immobile situato nel Comune di San Donato Milanese Via Isonzo, 10

Ditta Borroni Angelo - n. a Milano il 20/02/1948 - c.f. BRR NGL 48B 20 E 205D

Allegata alla dichiarazione presentata all'Ufficio Tecnico Erariale di Milano



Firmato Da: MARTIGNON LUCA GIUSEPPE EMESSO Da: ARUBA/PE/SP.A. NG CA 3 Serial#: 7fb2bde31965d39d960d433c419fb813



P. primo

via Isonzo

rif. plan. A



Comune di SAN DONATO MILANESE(H827) - < Foglio: 22 Particella: 87 - Subalterno 701 >

SPAZIO RISERVATO PER LE ANNOTAZIONI D'UFFICIO

DATA 22/09/2016  
PROT. N° 24248

PARTITA	24 24
FOGLIO	22
MAPPALE	87
SUB	

Compilata dal Geom. Lodovico Casentini  
(Tributo, norme e esigenze del territorio)

Isritto all'Albo dei Geometri  
della Provincia di Genova

GEOMETRI DELLA PROV. GENOVA  
CASENTINI  
LODOVICO  
M. 918

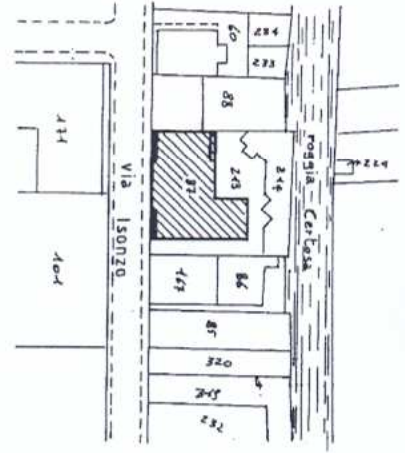
DATA

Firma:

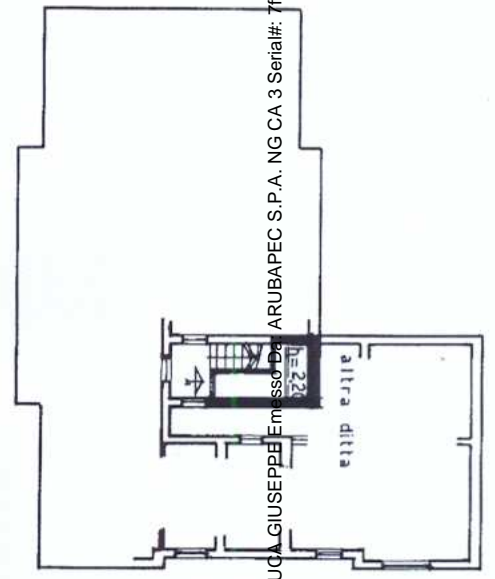




— planimetria generale - rapp.: 1/1000



— P. seminterrato



Firmato Da: MARTIGNON LUCA GIUSEPPE Emesso Da: ARUBAPEC S.P.A. NG CA 3 Serial#: 7fb2bde31965d3a9d360d33c419fb813

