

Agenzia del Territorio
CATASTO FABBRICATI
Ufficio Provinciale di
Milano

Dichiarazione protocollo n. MI0688603 del 13/11/2006

Planimetria di u.i.u. in Comune di Canegrate

Via Merati Angelo

civ. 6

Identificativi Catastali:

Sezione:
Foglio: 4
Particella: 219
Subalterno: 704

Compilata da:
Pullano Massimo

Iscritto all'albo:
Geometri

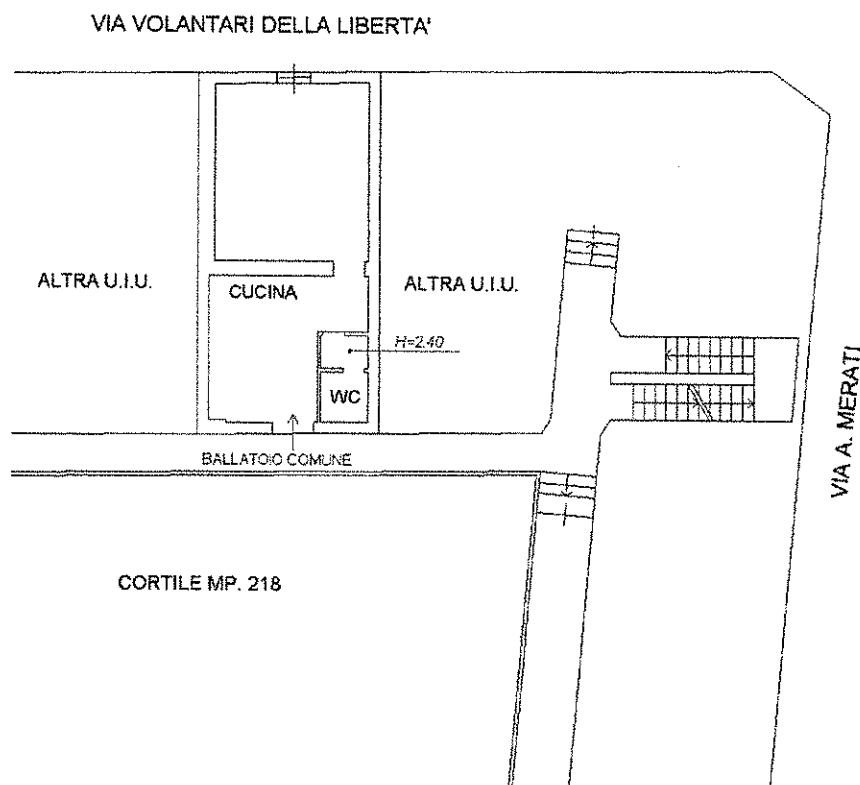
Prov. Milano

N. 8653

Scheda n. 1

Scala 1:200

PIANO PRIMO
H=3.35




Catasto dei Fabbricati - Simulazione al 10/09/2012 - Comune di CANEGRATE (B593) - < Foglio: 4 - Particella: 219 - Subalterno: 704 >
VIA MERATI A. n. 6 piano: 1;

Ultima planimetria in atti

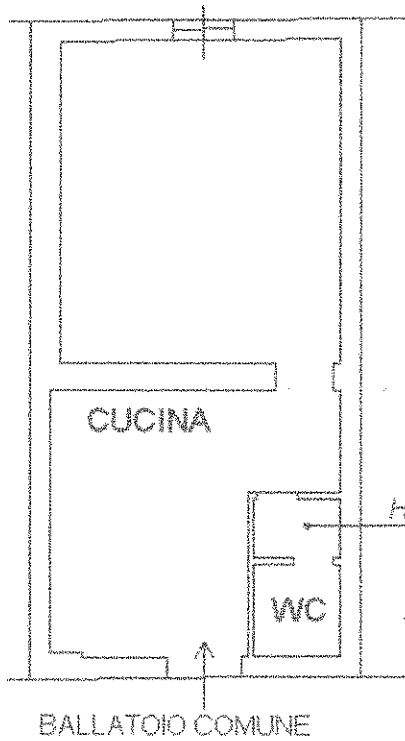
Data: 10/09/2012 - n. T376004 - Richiedente: TRZRSN66E51Z103H

Totale schede: 1 - Formato di acquisizione: A4(210x297) - Formato stampa richiesto: A4(210x297)

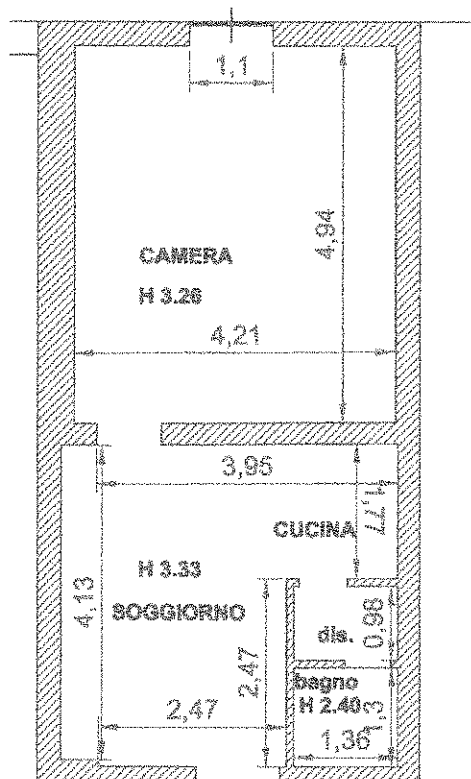




STUDIO DI ARCHITETTURA ROSSANA TERZAGHI



Zoom planimetria catastale piano terra



BALLATOIO COMUNE