

**Agenzia del Territorio  
CATASTO FABBRICATI**  
Ufficio Provinciale di  
Milano

Dichiarazione protocollo n. MI0190743 del 29/02/2008

Planimetria di u.i.u. in Comune di Pero

Via Niccolo' Copernico

civ. SNC

Identificativi Catastali:

Sezione:  
Foglio: 9  
Particella: 926  
Subalterno: 129

Compilata da:  
De Gioia Alfredo  
Iscritto all'albo:  
Architetti

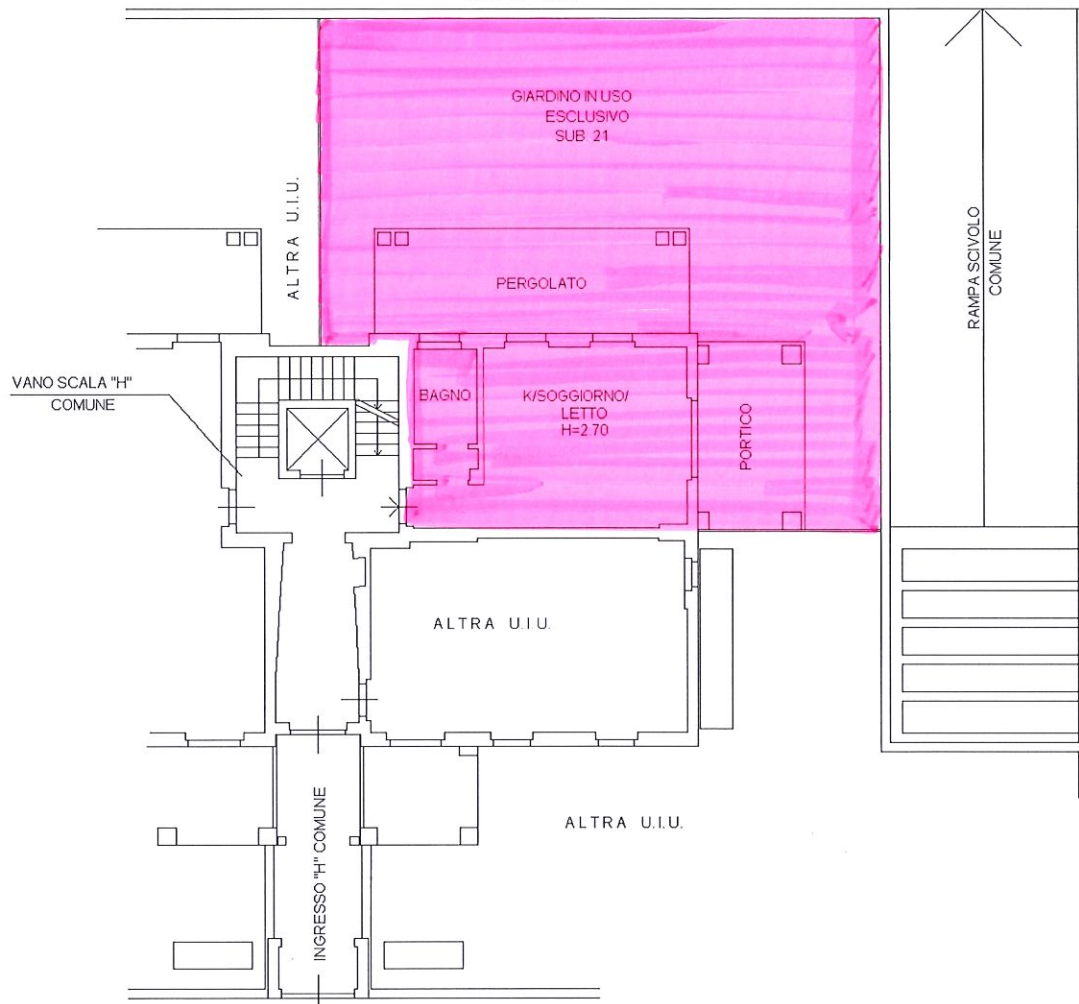
Prov. Milano

N. 6796

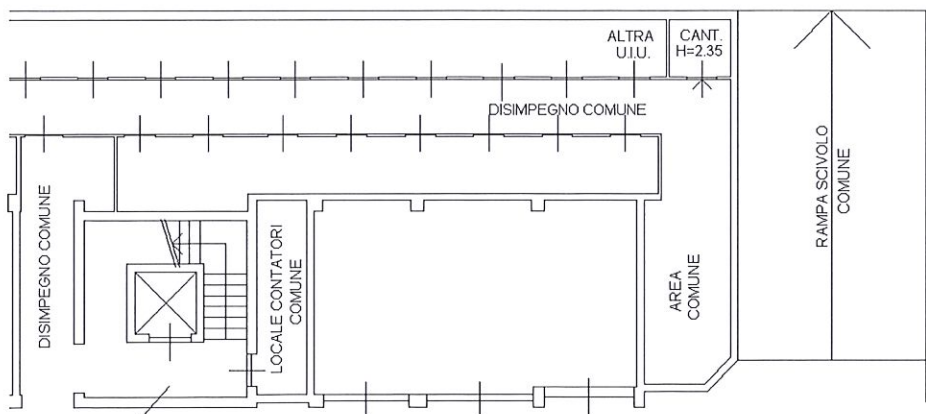
Scheda n. 1

Scala 1:200

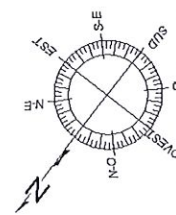
MAPP. 935



**PIANO TERRA**



**PIANO INTERRATO**



Ultima planimetria in atti

Data: 09/03/2018 - n. T945 - Richiedente: PLZWTR73R28F205G

Totale schede: 1 - Formato di acquisizione: A4(210x297) - Formato stampa richiesto: A4(210x297)

Catasto dei Fabbricati - Situazione al 09/03/2018 - Comune di PERO (C013) - < Foglio: 9 - Particella: 926 - Subalterno: 129 >  
VIA NICCOLO' COPERNICO SNC piano: T-S1 scala: H edificio: D;