

**ALLEGATO 3: PLANIMETRIA CATASTALE**

Data presentazione: 22/05/1995 - Data: 01/07/2013 - n. T107782 - Richiedente: PGLRLN69H18F839A

MODULARIO  
F. rig. read 481



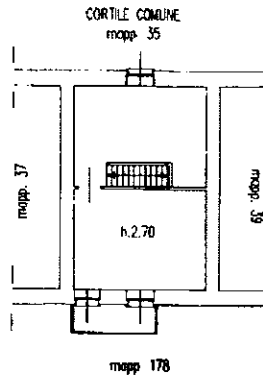
MINISTERO DELLE FINANZE  
DIREZIONE GENERALE DEL CATASTO E DEI SS.TT.EE.  
**CATASTO EDILIZIO URBANO** (RD.L. 13-4-1939, n. 652)

MOD. 99 (CEU)

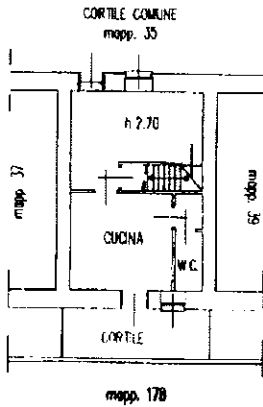
(LRF  
500)

Planimetria di u.i.u. in Comune di CASSANO D'ADDA via PER C.N.A. S. PIETRO civ. 36b/A

Catasto del Habitation - Situazione al 01/07/2013 - Comune di CASSANO D'ADDA (C003) - < Foglio: 24 - Particella: 38 - Subalterno: 0 >  
CASCINE SAN PIETRO n. 363/A piano: 1-1:



PIANO PRIMO



PIANO TERRA

10 metri


23

ORIENTAMENTO



SCALA DI 1: 200

<input checked="" type="checkbox"/> Dichiarazione di N.C. <input type="checkbox"/> Denuncia di variazione	Compilata dal <u>Geom. GIORGIO BOSISO</u> (Titolo, cognome e nome)	RISERVATO ALL'UFFICIO
Una planimetria in atti identificativi catastali	Iscritto all'Albo dei Geometri	
Data presentazione: 22/05/1995 - Data: 01/07/2013 - n. T107782 - Richiedente: PGLRLN69H18F839A		
Totale schede: <u>1</u> Formato di acquisizione: <u>420x297</u> - Formato stampa: <u>420x297</u>		
Data: <u>18/05/1995</u> Firma: <i>[Signature]</i>		



*[Handwritten signature]*