

**Agenzia del Territorio
CATASTO FABBRICATI
Ufficio Provinciale di
Milano**

Dichiarazione protocollo n. MI0200206 del 23/04/2013

Planimetria di u.i.u. in Comune di Milano

Via Populonia

civ. 4

Identificativi Catastali:

Sezione:

Foglio: 138

Particella: 70

Subalterno: 3

Compilata da:
Peveri Davide

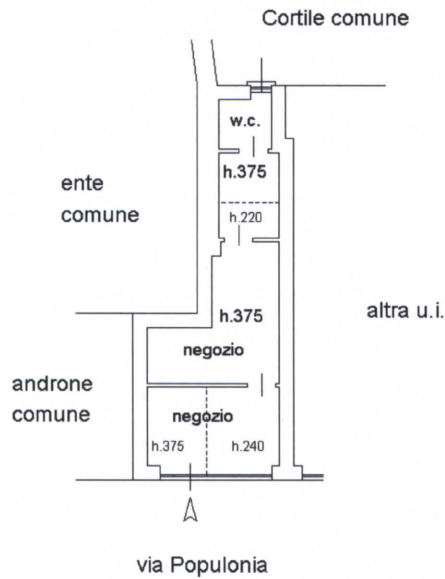
Iscritto all'albo:
Geometri

Prov. Milano

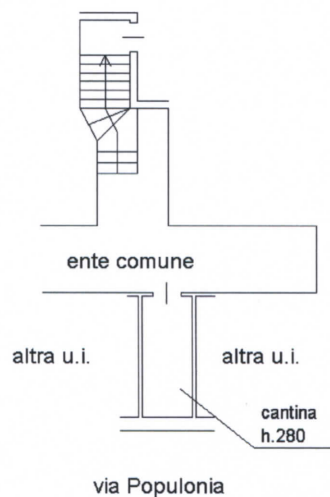
N. 09691

Scheda n. 1


Scala 1:200



PIANO TERRENO



PIANO PRIMO INTERRATO



Ultima planimetria in atti

Data: 25/01/2018 - n. T46312 - Richiedente: BRNCST65R66F205M

Totale schede: 1 - Formato di acquisizione: A4(210x297) - Formato stampa richiesto: A4(210x297)

Catasto dei Fabbricati - Situazione al 25/01/2018 - Comune di MILANO (F205) - < Foglio: 138 - Particella: 70 - Subalterno: 3 >
VIA POPULONIA n. 4 piano: T-S1;