

MODULARIO
a.r. n. 497



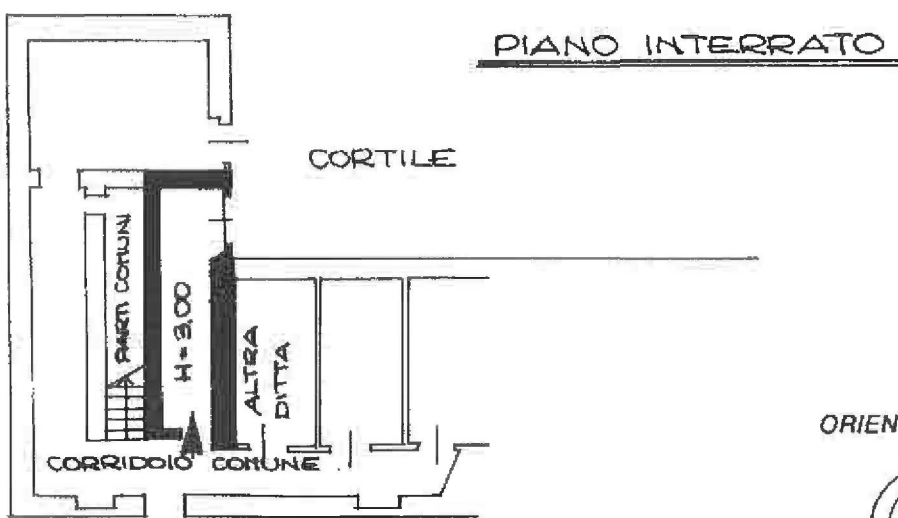
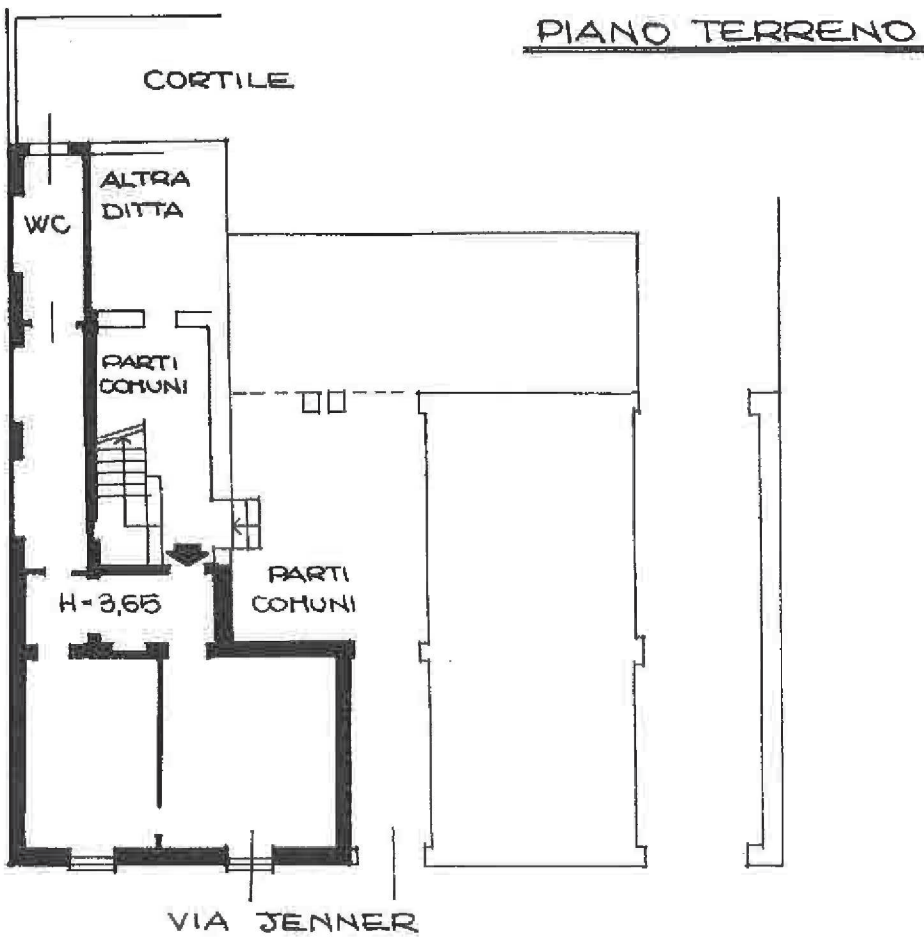
MINISTERO DELLE FINANZE
DIPARTIMENTO DEL TERRITORIO
CATASTO EDILIZIO URBANO (RDL 13-4-1939, n. 652)

MOD. 0N (CEU)

LIRE
200

Planimetria di u.i.u. in Comune di MILANO..... via LE JENNER..... civ. 10.....

Catasto Edilizio Urbano - Situazione al 08/11/2016 - Comune di MILANO (E205) - Foglio: 132 Particella: 339 - Subalterno: 2 - VIALE EDOARDO JENNER n. 70 piano: 1-S1;



SCALA DI 1:200

Dichiarazione di N.C.
Ultimo piano interrato

Compilata dal **GEOM. DE LUCA**
(Titolo, cognome e nome)
DONATO

RISERVATO ALL'UFFICIO



Data presentazione: 22/05/2000 - Data: 08/11/2016 - n. MI0620102 - Richiedente TRIBUNALE DI MILANO

sch. 1. - Formato di acq.: A4(209x296) - Fatt. di scala: 1:200

Firmato Da: SOLE PIETRO Emesso Da: ARUBAPEC S.P.A. NG.CA.3 Serial#: 4096011000906214dd245567d713e6

**Agenzia del Territorio
CATASTO FABBRICATI
Ufficio Provinciale di
Milano**

Dichiarazione protocollo n. 874411 del 14/11/2003

Planimetria di u.i.u. in Comune di Milano

Viale E. Jenner

civ. 70

Identificativi Catastali:

Sezione:

Foglio: 132

Particella: 339

Subalterno: 701

Compilata da:

Frey Anna

Iscritto all'albo:

Architetti

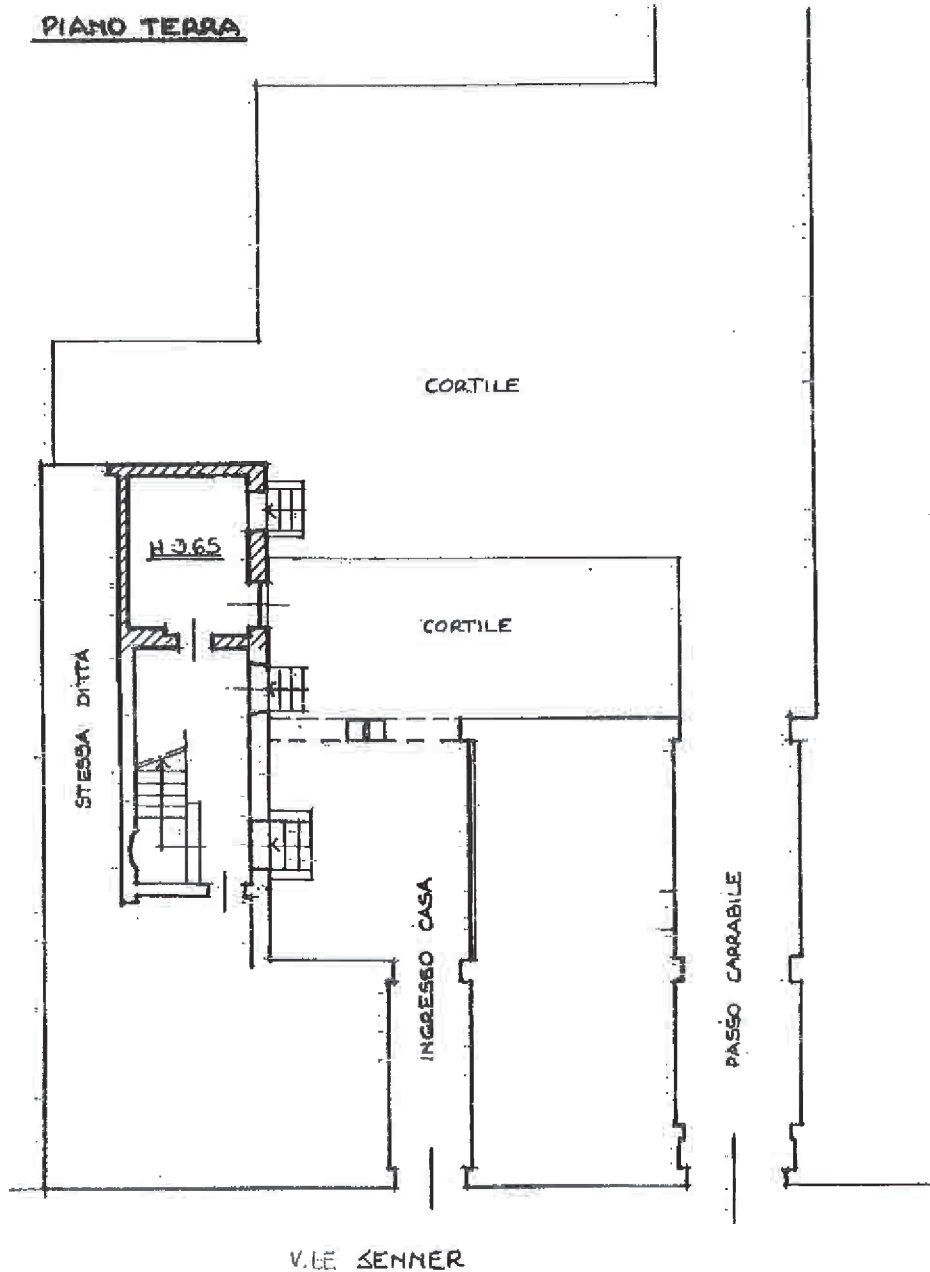
Prov. Milano

N. 10027

Scheda n. 1

Scala 1:200

PIANO TERRA



Catasto dei fabbricati - Situazione al 08/11/2016 - Comune di MILANO (F205) - < Foglio: 132 Particella: 339 - Subalterno 701 >
VIALE EDOARDO JENNER n. 70 piano: I;

Ultima Planimetria in atti