


all. 2

Visure catastali



Ufficio Provinciale di Milano - Territorio
Servizi Catastali

Visura storica per immobile

Data: 19/05/2016 - Ora: 19.38.08 Segue

Visura n.: T365599 Pag: 1

Situazione degli atti informatizzati dall'impianto meccanografico al 19/05/2016

Dati della richiesta	Comune di MILANO (Codice: F205)
Catasto Fabbricati	Provincia di MILANO Foglio: 149 Particella: 631 Sub.: 31

INTESTATO

		(1) Proprieta' per 1/1
--	--	------------------------

Unità immobiliare dal 09/11/2015

N.	DATI IDENTIFICATIVI				DATI DI CLASSAMENTO				DATI DERIVANTI DA			
	Sezione Urbana	Foglio	Particella	Sub	Zona Cens.	Micro Zona	Categoria	Classe		Consistenza	Superficie Catastale	Rendita
1		149	631	31	3		A/2	6	4 vani	Totale: 66 m ² Totale escluse aree scoperte**: 64 m ²	Euro 433,82	Variazione del 09/11/2015 - Inserimento in visura dei dati di superficie.
Indirizzo	VIA PRIVATA ANTONIO MEUCCI n. 70 piano: 2-S1;											
Notifica					Partita		454071		Mod.58			

Mappali Terreni Correlati

Codice Comune F205 - Sezione - Foglio 149 - Particella 631

Situazione dell'unità immobiliare dal 12/12/1992

N.	DATI IDENTIFICATIVI				DATI DI CLASSAMENTO				DATI DERIVANTI DA			
	Sezione Urbana	Foglio	Particella	Sub	Zona Cens.	Micro Zona	Categoria	Classe		Consistenza	Superficie Catastale	Rendita
1		149	631	31	3		A/2	6	4 vani		Euro 433,82 L. 840.000	COSTITUZIONE del 12/12/1992 in atti dal 23/09/1997 CLASSAMENTO (n. 6060.1/1992)
Indirizzo	VIA PRIVATA ANTONIO MEUCCI n. 70 piano: 2-S1;											
Notifica					Partita		454071		Mod.58			



Ufficio Provinciale di Milano - Territorio
Servizi Catastali

Visura storica per immobile

Situazione degli atti informatizzati dall'impianto meccanografico al 19/05/2016

Data: 19/05/2016 - Ora: 19.38.08 Fine

Visura n.: T365599 Pag: 2

Situazione degli intestati dal 22/05/2003

N.	DATI ANAGRAFICI	CODICE FISCALE	DIRITTI E ONERI REALI
1			(1) Proprieta' per 1/1
DATI DERIVANTI DA			
ISTRUMENTO (ATTO PUBBLICO) del 22/05/2003 protocollo n. 527018 Trascrizione in atti dal 09/06/2003 Repertorio n.: 11628 Rogante: FRESCA FANTONI CARLA Sedc: MILANO Registrazione: Sede: COMPRAVENDITA (Passaggi intermedi da esaminare) (n. 31548.1/2003)			

Situazione degli intestati dal 07/02/1996

N.	DATI ANAGRAFICI	CODICE FISCALE	DIRITTI E ONERI REALI
1			(1) Proprieta' per 1/2 in regime di comunione dei beni fino al 22/05/2003
2			(1) Proprieta' per 1/2 in regime di comunione dei beni fino al 22/05/2003
DATI DERIVANTI DA			
SCRITTURA-PRIVATA del 07/02/1996 Trascrizione in atti dal 10/11/1999 Repertorio n.: 142483 Rogante: PIETRO SORMANI Sedc: MILANO Registrazione: AP Sedc: MILANO del 09/02/1996 ASSEGN. A SOCIO DI COOP. EDIL (n. 4682.1/1996)			

Situazione degli intestati dal 12/12/1992

N.	DATI ANAGRAFICI	CODICE FISCALE	DIRITTI E ONERI REALI
1		04340580150	(1) Proprieta' fino al 07/02/1996
DATI DERIVANTI DA			
COSTITUZIONE del 12/12/1992 in atti dal 23/09/1997 Registrazione: CLASSAMENTO (n. 6060.1/1992)			

Unità immobiliari n. 1

Tributi erariali: Euro 0,90

Visura telematica

* Codice Fiscale Validato in Anagrafe Tributaria

** Si intendono escluse le "superfici di balconi, terrazzi e aree scoperte pertinenziali e accessorie, comunicanti o non comunicanti" (cfr. Provvedimento del Direttore dell'Agenzia delle Entrate 29 marzo 2013).

MODULARIO
F. fig. rend. 497



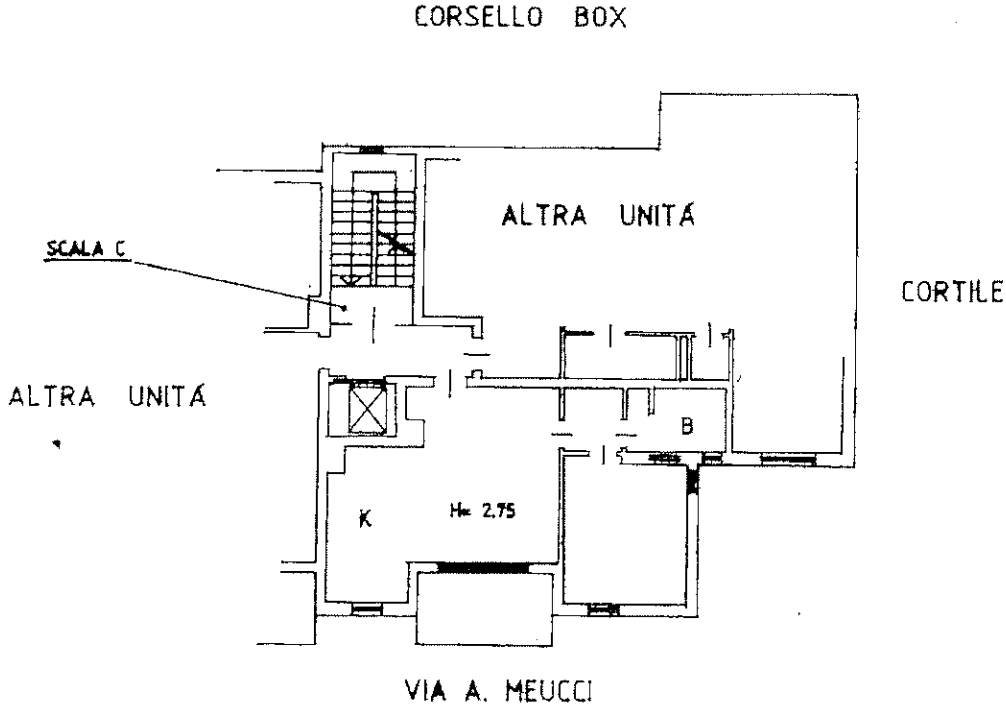
MINISTERO DELLE FINANZE
DIREZIONE GENERALE DEL CATASTO E DEI SS.TT.EE.
CATASTO EDILIZIO URBANO (RDL 13-4-1939, n. 852)

MOD. BN (CE)

LIRE
250

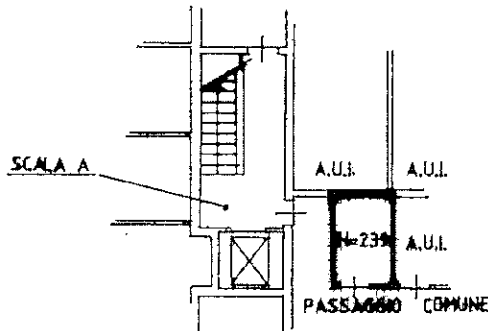
Planimetria di u.i.u. in Comune di **MILANO** via **ANTONIO MEUCCI** civ. **70**

PIANO SECONDO

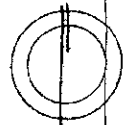


10 metri

PIANO SOTTERRANEO



ORIENTAMENTO




12 DIC 1992 6060

SCALA DI: 200

Catasto dei Fabbricati - Situazione al 29/05/2016 - Comune di MILANO (F205) - Foglio: 149 - Particella: 631 - Subalterno: 31 - VIA PRIVATA ANTONIO MEUCCI n. 70 piano: 2-S1;

Dichiarazione di N.C. <input checked="" type="checkbox"/> Ultima planimetria variazioni <input type="checkbox"/>	Compilata dal ing. FRANCHINI MAURIZIO (Titolo, cognome e nome)	RISERVATO ALL'UFFICIO
Data presentazione: 12/12/1992 - Data: 29/05/2016 - n. T5094 - Richiedente: CQVRRT75B03H264B Totale schede: 91 - Formato di acquisizione: A4(210x297) - Formato stampa richiesto: A4(210x297) n. 631 - sub. 31 data 24/7/1992 Firma <i>[Signature]</i>		



Ufficio Provinciale di Milano - Territorio
Servizi Catastali

Visura storica per immobile

Situazione degli atti informatizzati dall'impianto meccanografico al 19/05/2016

Data: 19/05/2016 - Ora: 19.36.45 Segue
Visura n.: T365429 Pag: 1

Dati della richiesta	Comune di MILANO (Codice: F205)
Catasto Fabbricati	Provincia di MILANO Foglio: 149 Particella: 631 Sub.: 62

INTESTATO

1	REDAZIONE DEL PIANO DI CLASSAMENTO	(1) Proprieta' per 1/1
---	------------------------------------	------------------------

Unità immobiliare dal 09/11/2015


N.	DATI IDENTIFICATIVI				DATI DI CLASSAMENTO				DATI DERIVANTI DA			
	Sezione Urbana	Foglio	Particella	Sub	Zona Cens.	Micro Zona	Categoria	Classe		Consistenza	Superficie Catastale	Rendita
1		149	631	62	3		C/6	8	13 m²	Totale: 13 m²	Euro 88,62	Variazione del 09/11/2015 - Inscritto in visura dei dati di superficie.
Indirizzo												
VIA PRIVATA ANTONIO MEUCCI n. 70 piano: S1;												
Notifica												
-												
Partita 454071 Mod.58 -												

Mappali Terreni Correlati

Codice Comune F205 - Sezione - Foglio 149 - Particella 631

Situazione dell'unità immobiliare dal 12/12/1992

N.	DATI IDENTIFICATIVI				DATI DI CLASSAMENTO				DATI DERIVANTI DA			
	Sezione Urbana	Foglio	Particella	Sub	Zona Cens.	Micro Zona	Categoria	Classe		Consistenza	Superficie Catastale	Rendita
1		149	631	62	3		C/6	8	13 m²		Euro 88,62 L. 171.600	COSTITUZIONE del 12/12/1992 in atti dal 23/09/1997 CLASSAMENTO (n. 6060.1/1992)
Indirizzo												
VIA PRIVATA ANTONIO MEUCCI n. 70 piano: S1;												
Notifica												
-												
Partita 454071 Mod.58 -												



Ufficio Provinciale di Milano - Territorio
Servizi Catastali

Visura storica per immobile

Situazione degli atti informatizzati dall'impianto meccanografico al 19/05/2016

Data: 19/05/2016 - Ora: 19.36.45 Fine

Visura n.: T365429 Pag: 2

Situazione degli intestati dal 22/05/2003

N.	DATI ANAGRAFICI	CODICE FISCALE	DIRITTI E ONERI REALI
1	ALBERTINI ANTONIO MARIA		(1) Proprietà per 1/1
DATI DERIVANTI DA			
	ISTRUMENTO (ATTO PUBBLICO) del 22/05/2003 protocollo n. 527018 Trascrizione in atti dal 09/06/2003 Repertorio n.: 11628 Rogante: FRESCA FANTONI CARLA Sede: MILANO Registrazione: Sede: COMPRAVENDITA (Passaggi intermedi da esaminare) (n. 31548.1/2003)		

Situazione degli intestati dal 07/02/1996

N.	DATI ANAGRAFICI	CODICE FISCALE	DIRITTI E ONERI REALI
1	ALBERTINI ANTONIO MARIA e RIVA PIER GIULIO	00000000000000000000	(1) Proprietà per 1/2 in regime di comunione dei beni fino al 22/05/2003
2	ALBERTINI ANTONIO MARIA e RIVA PIER GIULIO	00000000000000000000	(1) Proprietà per 1/2 in regime di comunione dei beni fino al 22/05/2003
DATI DERIVANTI DA			
	SCRITTURA PRIVATA del 07/02/1996 Trascrizione in atti dal 10/11/1999 Repertorio n.: 142483 Rogante: PIETRO SORMANI Sede: MILANO Registrazione: AP Sede: MILANO del 09/02/1996 ASSEGN. A SOCIO DI COOP. EDIL. (n. 4682.1/1996)		

Situazione degli intestati dal 12/12/1992

N.	DATI ANAGRAFICI	CODICE FISCALE	DIRITTI E ONERI REALI
1	ALBERTINI ANTONIO MARIA e RIVA PIER GIULIO	00000000000000000000	(1) Proprietà fino al 07/02/1996
DATI DERIVANTI DA			
	COSTITUZIONE del 12/12/1992 in atti dal 23/09/1997 Registrazione: CLASSAMENTO (n. 6060.1/1992)		

Unità immobiliari n. 1

Tributi erariali: Euro 0,90

Visura telematica

* Codice Fiscale Validato in Anagrafe Tributaria

MODULARIO
F. fig. fond. 487



MINISTERO DELLE FINANZE
DIREZIONE GENERALE DEL CATASTO E DEI SS.TT.EE.
CATASTO EDILIZIO URBANO (RDL 13-4-1939, n. 652)
MILANO

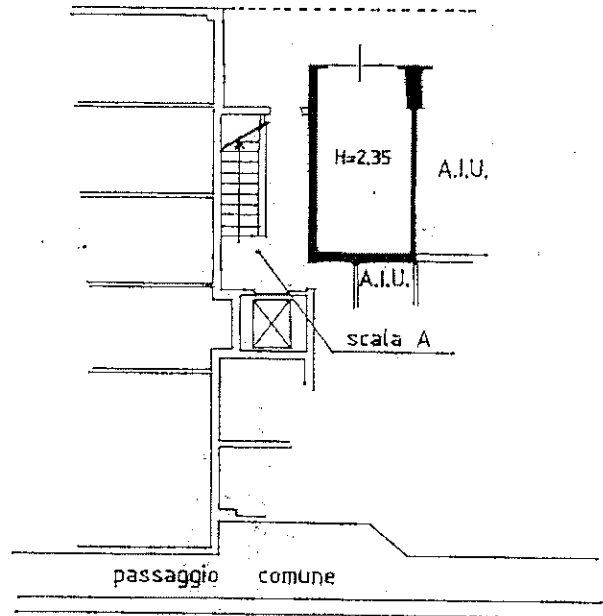
MOD. BN (CEU)

LIRE
250

Planimetria di u.i.u. in Comune di..... via **A. MEUCCI**..... civ..... **70**

PIANO SOTTERRANEO

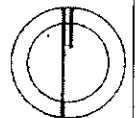
CORSELLO BOX



10 metri

VIA MEUCCI

ORIENTAMENTO



SCALA DI 1:200

Catasto dei fabbricati - Situazione al 29/05/2016 - Comune di MILANO (F205) - < Foglio: 149 - Particella: 631 - Subalterno: 62 >
VIA PRIVATA ANTONIO MEUCCI n. 70 piano: S1;

Dichiarazione di N.C.
Ultima planimetria in atti

Compilata dal **ing. FRANCHINI MAURIZIO**
(Titolo, cognome e nome)

RISERVATO ALL'UFFICIO

Data presentazione: 12/12/1992 - Data: 29/05/2016 - n. T5095 - Richiedente: CQVRR75B03H264B

Totale scale: 1 - Formato di acquisizione: A4(210x297) - Formato stampa richiesto: A4(210x297)

Identificativi catastali: **631** sub. **62**
della provincia di **MILANO** n. **14939**

data **24/07/92** Firma *franchini maurizio*

