

Ufficio Provinciale di Milano - Territorio  
Servizi Catastali

## Visura per immobile

### Situazione degli atti informatizzati al 12/05/2016

Data: 12/05/2016 - Ora: 07.45.47 Fine  
Visura n.: T23283 Pag: 1

<b>Dati della richiesta</b>	<b>Comune di MILANO ( Codice: F205)</b>
<b>Catasto Fabbricati</b>	<b>Provincia di MILANO</b>
<b>Unità immobiliare</b>	<b>Foglio: 418 Particella: 35 Sub.: 17</b>

N.	DATI IDENTIFICATIVI				DATI DI CLASSAMENTO				DATI DERIVANTI DA			
	Sezione Urbana	Foglio	Particella	Sub	Zona Cens.	Micro Zona	Categoria	Classe		Consistenza	Superficie Catastale	Rendita
1		418	35	17	3		A/4	4	5,5 vani	Totale: 89 m <sup>2</sup> Totale escluse aree scoperte*: 88 m <sup>2</sup>	Euro 610,71	VARIAZIONE del 11/05/2016 protocollo n. MI0224484 in atti dal 11/05/2016 CORRETTA RAPPRESENTAZIONE GRAFICA (n. 71789.1/2016)
Indirizzo VIA DELLE FORZE ARMATE n. 329 piano: 3-S1 scala: G;												
Annotazioni classamento e rendita proposti (D.M. 70/1/94)												
<b>INTESTATO</b>												

N.	DATI ANAGRAFICI		CODICE FISCALE	DIRITTI E ONERI REALI
1				(1) Proprieta'
<b>DATI DERIVANTI DA</b>				
SCRITTURA PRIVATA del 24/04/1980 Voltura in atti dal 26/10/1994 Repertorio n.: 14205 Rogante: AJELLO Sede: MILANO n: 26099 del 13/05/1980				
COMPRAVENDITA (n. 121695.1/1980				

**Mappati Terreni Correlati**

Codice Comune F205 - Sezione - Foglio 418 - Particella 35

Unità immobiliari n. 1

Visura telematica esente per fini istituzionali

\* Codice Fiscale Validato in Anagrafe Tributaria

\*\* Si intendono escluse le "superfici di balconi, terrazzi e aree scoperte pertinenziali e accessorie, comunicanti o non comunicanti" (cfr. Provvedimento del Direttore dell'Agenzia delle Entrate 29 marzo 2013).

LOTTO 1



Ufficio Provinciale di Milano - Territorio  
Servizi Catastali

# Visura per immobile

Situazione degli atti informatizzati al 12/05/2016

Data: 12/05/2016 - Ora: 07.45.09 Fine  
Visura n.: T23259 Pag: 1

<b>Dati della richiesta</b>	<b>Comune di MILANO ( Codice: F205)</b>	
<b>Catasto Fabbricati</b>	<b>Provincia di MILANO</b>	
<b>Unità immobiliare</b>	<b>Foglio: 418 Particella: 35 Sub.: 19</b>	

N.	DATI IDENTIFICATIVI				DATI DI CLASSAMENTO				DATI DERIVANTI DA			
	Sezione Urbana	Foglio	Particella	Sub	Zona Cens.	Micro Zona	Categoria	Classe		Consistenza	Superficie Catastale	Rendita
1		418	35	19	3		A/4	4	5,5 vani	Totale: 89 m <sup>2</sup> Totale escluse aree scoperte** : 88 m <sup>2</sup>	Euro 610,71	VARIAZIONE del 11/05/2016 protocollo n. MI0224483 in atti dal 11/05/2016 CORRETTA RAPPRESENTAZIONE GRAFICA (n. 71779.1/2016)
Indirizzo: VIA DELLE FORZE ARMATE n. 329 piano: 4-S1 scala: G;												
Annotazioni: classamento e rendita proposti (D.M. 731/94)												

## INTESTATO

N.	DATI ANAGRAFICI	CODICE FISCALE	DIRITTI E ONERI REALI
1			(1) Proprieta' per 1/1
DATI DERIVANTI DA			
RETTIFICA DI INTESTAZIONE ALL'ATTUALITA' del 11/03/1985 protocollo n. MI0095554 Voltura in atti dal 27/02/2014 Repertorio n.: 91006 Rogante: LEBANO Sede: SANT'ANGELO LODIGIANO Registrazione: Sede: IST.78110/2014 (n. 12656.1/2014			

## Mappati Terreni Correlati

Codice Comune F205 - Sezione - Foglio 418 - Particella 35

Unità immobiliari n. 1

Visura telematica esente per fini istituzionali

\* Codice Fiscale Validato in Anagrafe Tributaria

\*\* Si intendono escluse le "superfici di balconi, terrazzi e aree scoperte pertinenziali e accessorie, comunicanti o non comunicanti" (cfr. Provvedimento del Direttore dell'Agenzia delle Entrate 29 marzo 2013).

**Agenzia delle Entrate  
CATASTO FABBRICATI  
Ufficio Provinciale di  
Milano**

Dichiarazione protocollo n. MI0224484 del 11/05/2016<sup>1</sup>

Planimetria di u.i.u. in Comune di Milano

Via Delle Forze Armate

oiv. 329

Identificativi Catastali:

Sezione:  
Foglio: 418  
Particella: 35  
Subalterno: 17

Compilata da:  
Marohesi Cristina

Iscritto all'albo:  
Architetti

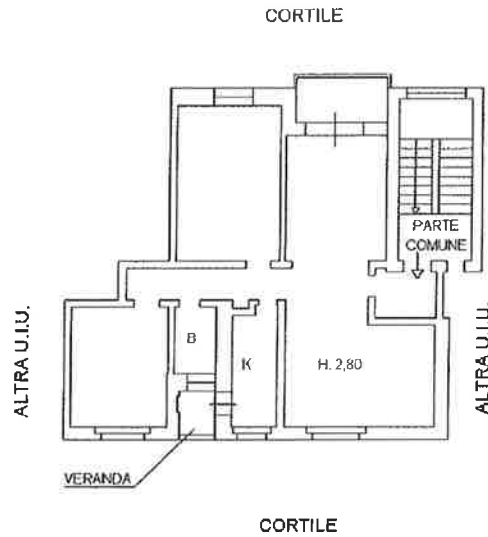
Prov. Milano

N. 14694

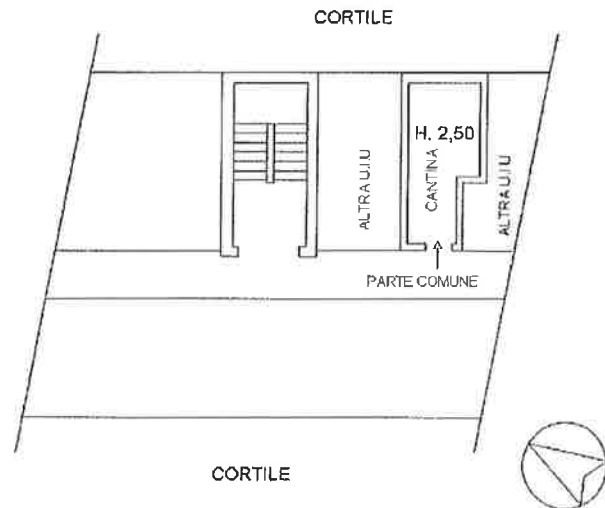
Scheda n. 1

Scala 1:200

## P. TERZO



## P. 1° INTERRATO



Ultima planimetria in atti

Data: 11/05/2016 - n. T322362 - Richiedente: MRCCST69D44D612L

Totale schede: 1 - Formato di acquisizione: A4(210x297) - Formato stampa richiesto: A4(210x297)

**Agenzia delle Entrate**  
**CATASTO FABBRICATI**  
Ufficio Provinciale di  
Milano

Dichiarazione protocollo n. MI0224483 del 11/05/2016

Planimetria di u.i.u. in Comune di Milano

Via Delle Forze Armate

civ. 329

Identificativi Catastali:

Sezione:  
Foglio: 418

Particella: 35

Subalterno: 19

Compilata da:  
Marohesi Cristina

Iscritto all'albo:  
Architetti

Prov. Milano

N. 14694

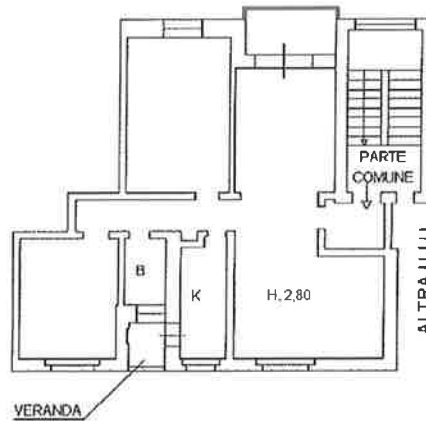
Scheda n. 1

Scala 1:200

## P. QUARTO

CORTILE

ALTRA U.I.U.



CORTILE

## P. 1° INTERRATO

CORTILE

PARTE COMUNE

ALTRA U.I.U.

CANTINA  
H. 2,50

ALTRA U.I.U.

CORTILE

Catasto dei Fabbricati - Situazione al 11/05/2016 - Comune di MILANO (F.205) - < Foglio: 418 - Particella: 35 - Subalterno: 19 >  
VIA DELLE FORZE ARMATE n. 329 piano: 4-SI scala: G;

Ultima planimetria in atti

Data: 11/05/2016 - n. T318065 - Richiedente: MRCCST69D44D612L

Totale schede: 1 - Formato di acquisizione: A4(210x297) - Formato stampa richiesto: A4(210x297)



Ufficio Provinciale  
di Milano - Territorio  
Servizi Catastali

## Ricevuta di Avvenuta Denuncia di Variazione

Data: 11/05/2016  
Ora: 14.48.13  
pag. 1 di 1

Catasto Fabbricati Protocollo n.: MI0224484 Codice di Riscontro: 000A266P2 Operatore: GFFFP	Comune di MILANO (Codice: C1AA)	Ditta n.: I di I
Tipo Mappale n.: -	Unità a destinazione ordinaria n.: 1	Unità in variazione n.: 1
Motivo della variazione: CORRETTA RAPPRESENTAZIONE GRAFICA	Unità a dest.speciale e particolare n.: - Beni Comuni non Censibili n.: -	Unità in costituzione n.: - Unità in soppressione n.: -

### UNITA' IMMOBILIARI

Identificativo catastale

		Dati di classamento proposti											
Prog.	Op.	Sez.UR.	Foglio	Numero	Sub.	Ubicazione	ZC	Cat.	Cl.	Cons.	Sup.Cat.	Rendita	Rur
1	V		418	35	17	VIA DELLE FORZE ARMATE n. 329, p. 3-S1	003	A04	04	5,5	89	610,71	

Riservato all'Ufficio

Prospetto di liquidazione n.: 74508/2016

Importo della liquidazione: Euro 50,00

Data: 11/05/2016

Protocollo accettazione n.: MI0224484/2016

L'incaricato



**Ufficio Provinciale  
di Milano - Territorio  
Servizi Catastali**

**Ricevuta di Avvenuta Denuncia di Variazione**

Data: 11/05/2016  
Ora: 14.35.41  
pag: 1 di 1

Catasto Fabbricati Protocollo n.: MI0224483 Codice di Riscontro: 000A27770 Operatore: GFFFPP	Comune di MILANO (Codice: CIAA)	Ditta n.: 1 di 1
Tipo Mappale n.: -	Unità a destinazione ordinaria n.: 1	Unità in variazione n.: 1
Motivo della variazione: CORRETTA RAPPRESENTAZIONE GRAFICA	Unità a dest.speciale e particolare n.: - Beni Comuni non Censibili n.: -	Unità in costituzione n.: - Unità in soppressione n.: -

**UNITA' IMMOBILIARI**

Identificativo catastale

		Dati di classamento proposti											
Prog.	Op.	Sez.UR.	Foglio	Numero	Sub.	Ubicazione	ZC	Cat.	Cl.	Cons.	Sup.Cat.	Rendita	Rur
1	V		418	35	19	VIA DELLE FORZE ARMATE n. 329, p. 4-S1	003	A04	04	5,5	89	610,71	

Riservato all'Ufficio

Prospetto di liquidazione n.: 74502/2016

Importo della liquidazione: Euro 50,00

Data: 11/05/2016

Protocollo accettazione n.: MI0224483/2016

L'incaricato



Ufficio Provinciale di Milano - Territorio  
Servizi Catastali

Data: 19/05/2016 - Ora: 10.12.23 Fine  
Visura n.: T82789 Pag: 1

## Visura per immobile

### Situazione degli atti informatizzati al 19/05/2016

<b>Dati della richiesta</b>	Comune di MILANO ( Codice: F205)
<b>Catasto Fabbricati</b>	Provincia di MILANO
<b>Unità immobiliare</b>	Foglio: 415 Particella: 474 Sub.: 26

N.	DATI IDENTIFICATIVI				DATI DI CLASSAMENTO				DATI DERIVANTI DA			
	Sezione Urbana	Foglio	Particella	Sub	Zona Cens.	Micro Zona	Categoria	Classe		Consistenza	Superficie Catastale	Rendita
1		415	474	26	3		A/3	3	4 vani	Totale: 74 m <sup>2</sup> Totale escluse aree scoperte**: 72 m <sup>2</sup>	Euro 454,48 L. 880.000	Variazione del 09/11/2015 - Inserimento in visura dei dati di superficie.
Indirizzo: VIA DELLE FORZE ARMATE n. 336 piano: 5-SI.												

#### INTESTATO

N.	DATI ANAGRAFICI		CODICE FISCALE	DIRITTI ONERI REALI
1	RETTIFICA DI INTESTAZIONE ALL'ATTUALITA' del 30/06/1987 protocollo n. MI0236771 in atti dal 18/05/2016 Registrazione: Sede: ERRATA VOLTURAZIONE (n. 29189.1/2016)			(1) Proprietà per 1000/1000

#### Mappali Terreni Correlati

Codice Comune F205 - Sezione - Foglio 415 - Particella 474

Unità immobiliari n. 1

Visura telematica esente per fini istituzionali

\* Codice Fiscale Validato in Anagrafe Tributaria

\*\* Si intendono escluse le "superfici di balconi, terrazzi e aree scoperte pertinenziali e accessorie, comunicanti o non comunicanti" (cfr. Provvedimento del Direttore dell'Agenzia delle Entrate 29 marzo 2013).

Lotto 6



Ufficio Provinciale di Milano - Territorio  
Servizi Catastali

Data: 19/05/2016 - Ora: 10.11.16 Fine  
Visura n.: T82016 Pag: 1

## Visura per immobile

### Situazione degli atti informatizzati al 19/05/2016

<b>Dati della richiesta</b>	Comune di MILANO ( Codice: F205)
<b>Catasto Fabbricati</b>	Provincia di MILANO
<b>Unità immobiliare</b>	Foglio: 415 Particella: 474 Sub.: 702

N.	DATI IDENTIFICATIVI				DATI DI CLASSAMENTO				DATI DERIVANTI DA			
	Sezione Urbana	Foglio	Particella	Sub	Zona Cens.	Micro Zona	Categoria	Classe		Consistenza	Superficie Catastale	Rendita
1		415	474	702	3		A/3	2	3 vani	Totale: 46 m <sup>2</sup> Totale escluse aree scoperte**: 44 m <sup>2</sup>	Euro 286,63	VARIAZIONE NEL CLASSAMENTO del 18/05/2016 protocollo n. MI0236860 in atti dal 18/05/2016 VARIAZIONE DI CLASSAMENTO (n. 75109.1/2016)
Indirizzo: VIA DELLE FORZE ARMATE n. 336 piano; 5-S1 interno: 26.												
Notifica in corso												
Annotazioni: di stadio: istanza n.183902/2016												
Partita: - Mod.58 -												

<b>INTESTATO</b>	
N. 1	
<b>DATI DERIVANTI DA</b>	DATI ANAGRAFICI
VOLTURA D'UFFICIO del 18/10/1978 protocollo n. MI0236758 Voltura in atti dal 18/05/2016 Repertorio n. 400877 - Aggiungente: SESSA Sede: CESANO MADERNO Registrazioni: Sede VENDITA (n. 29187.1/2016)	
CODICE FISCALE	
(1) Proprieta' per 1/1	

**Mappali Terreni Correlati**

Codice Comune F205 - Sezione - Foglio 415 - Particella 474

Unità immobiliari n. 1

Visura telematica esente per fini istituzionali

\* Codice Fiscale Validato in Anagrafe Tributaria

\*\* Si intendono escluse le "superfici di balconi, terrazzi e aree scoperte pertinenziali e accessori, comunicanti o non comunicanti" (cfr. Provvedimento del Direttore dell'Agenzia delle Entrate 29 marzo 2013).



# NUOVO CATASTO EDILIZIO URBANO

(R. DECRETI-LEGGE 11 APRILE 1968, N. 418)

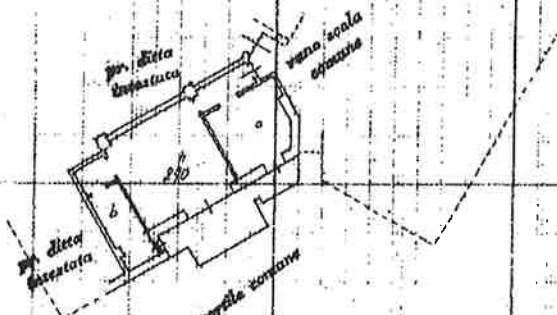
Planimetria dell'immobile situato nel Comune di **MILANO** Via **Forze Armate 336**

Ditta **Coop. Ed. DELTA 12 s.r.l.**

Allegata alla dichiarazione presentata all'Ufficio Tecnico Erariale di **MILANO**

*Piano quinto*

SEDEDA N° 0589589



*Piano cantinato*

Fg. 415 Mapp. 474

Ecs.

ORIENTAMENTO



SCALA DI 200

20/04/2016  
183902  
MILANO (F205) - < Foglio: 415 - Particella: 474 - Subaltemo: 702 >

10 metri

SPAZIO RISERVATO PER LE ANNOTAZIONI D'UFFICIO

Compilata dal **Geom. Tiziano CARELLI**  
(Titolo, nome e cognome del tecnico)

Iscritto all'Albo de **Geometri N° 2809**  
della Provincia di **MILANO**

DATA **15 MAR 1971**  
Firma: *[Signature]*

**23 MAR 1971**  
*[Signature]*



Ufficio del Fabbricanti - Sezione al 19/05/2016 - Comune di MILANO - Via DELLE FORZE ARMATE n. 336 piano: 26 - Interno: 26