

**Agenzia del Territorio  
CATASTO FABBRICATI  
Ufficio Provinciale di  
Milano**

Dichiarazione protocollo n. MI0076198 del 08/02/2006

Planimetria di u.i.u. in Comune di Vaprio D'adda

Via Roma

civ. SNC

Identificativi Catastali:

Sezione:  
Foglio: 4  
Particella: 666  
Subalterno: 5

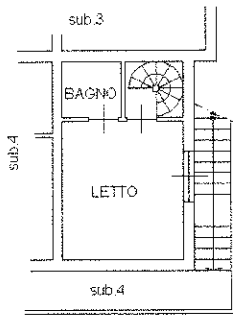
Compilata da:  
Pinotti Gianfranco  
Iscritto all'albo:  
Geometri

Prov. Bergamo

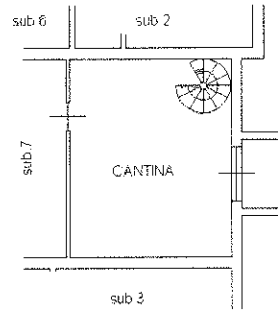
N. 2184

da n. 1

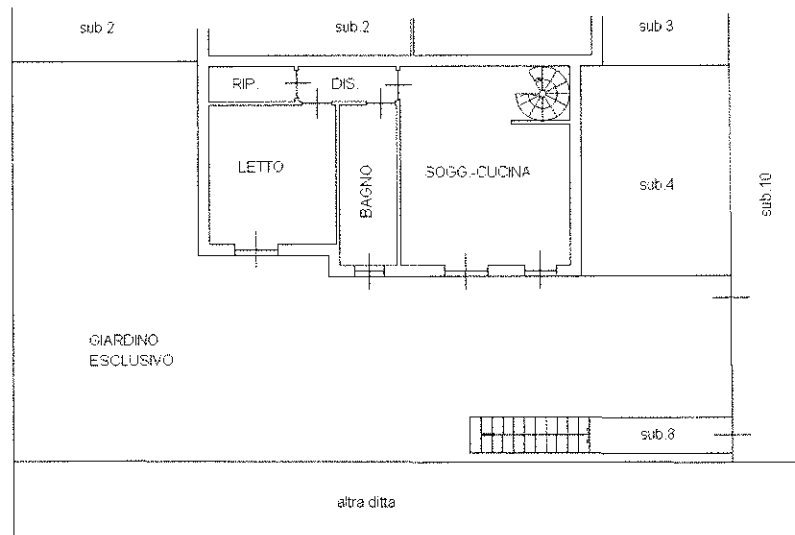
Scala 1:200



PIANO PRIMO H=2.70



PIANO INTERRATO H=2.40



PIANO TERRA H=2.70



planimetria in atti

**Agenzia del Territorio**  
**CATASTO FABBRICATI**  
Ufficio Provinciale di  
Milano

Dichiarazione protocollo n. MI0076198 del 08/02/2006

Planimetria di u.i.u. in Comune di Vaprio D'adda

Via Roma

civ. SNC

Identificativi Catastali:

Sezione:

Foglio: 4

Particella: 666

Subalterno: 7

Compilata da:

Pinotti Gianfranco

Iscritto all'albo:

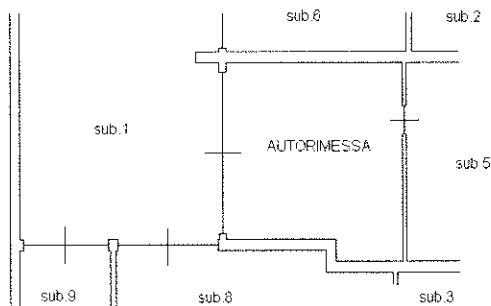
Geometri

Prov. Bergamo

N. 2184

da n. 1

Scala 1:200



**PIANO INTERRATO H=2.40**



Catasto dei Fabbricati - Situazione al 12/09/2017 - Comune di VAPRIO D'ADDA (L.667) - < Foglio: 4 - Particella: 666 - Subalterno: 7 >  
VIA ROMA SNC piano: S1;

planimetria in atti