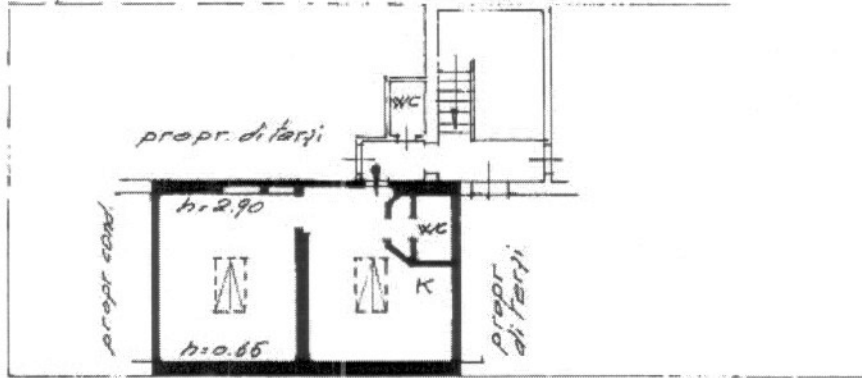


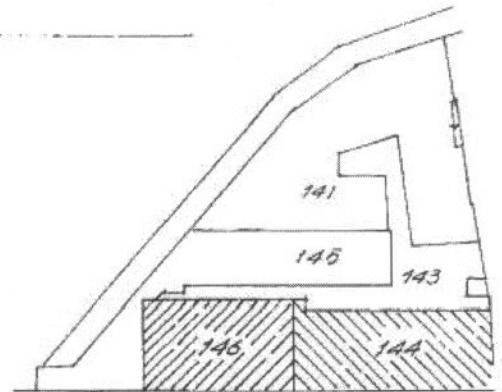


Planimetria di U.O.U. in Comune di Milano viale Monza

Piano Quinto



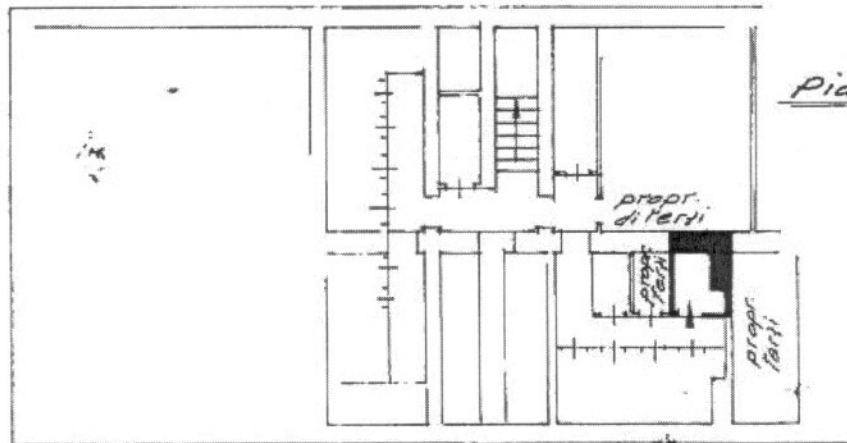
Estratto della mappa
 1:1000



Viale Monza

Viale Monza

Piano Continuo



Viale Monza

ORIENTAMENTO



SCALA DI 1:20



Catasto dei fabbricati - Situazione al U.O.U. 2016 - Comune di MILANO (F.205) - < foglio: 19 / Particella: 146 - Subalterno / UO >
VIALE MONZA N. 101 piano: 5-81;

Dichiarazione di N.C.
Denuncia di variazione
Ultima Planimetria in atti
Identificativi catastali
Data presentazione: 11/05/1999 - Data: 07/07/2016 - n. MI0355228 - Richiedente TRIB. MILANO
Tot schede: 146 Formato: A4 (208x297) Fatti: 1:1
data: 07/07/2016 Firma: [Signature]

Compilata dal Geom. Raffaele Naymo
Il titolo, cognome e nome
Geom. Naymo
Iscritto all'albo de Geom. Naymo
della provincia di Milano
data 07/07/2016 Firma [Signature]

