

DOCUMENTAZIONE FOTOGRAFICA

Foto 1-2: Fabbricato di abitazione lato Nord e lato Ovest.



DOCUMENTAZIONE FOTOGRAFICA

Foto 3-4: Fabbricato di abitazione lato Nord-Est e ingresso abitazione.



DOCUMENTAZIONE FOTOGRAFICA

Foto 7-8: Disimpegno e locale camera.



DOCUMENTAZIONE FOTOGRAFICA

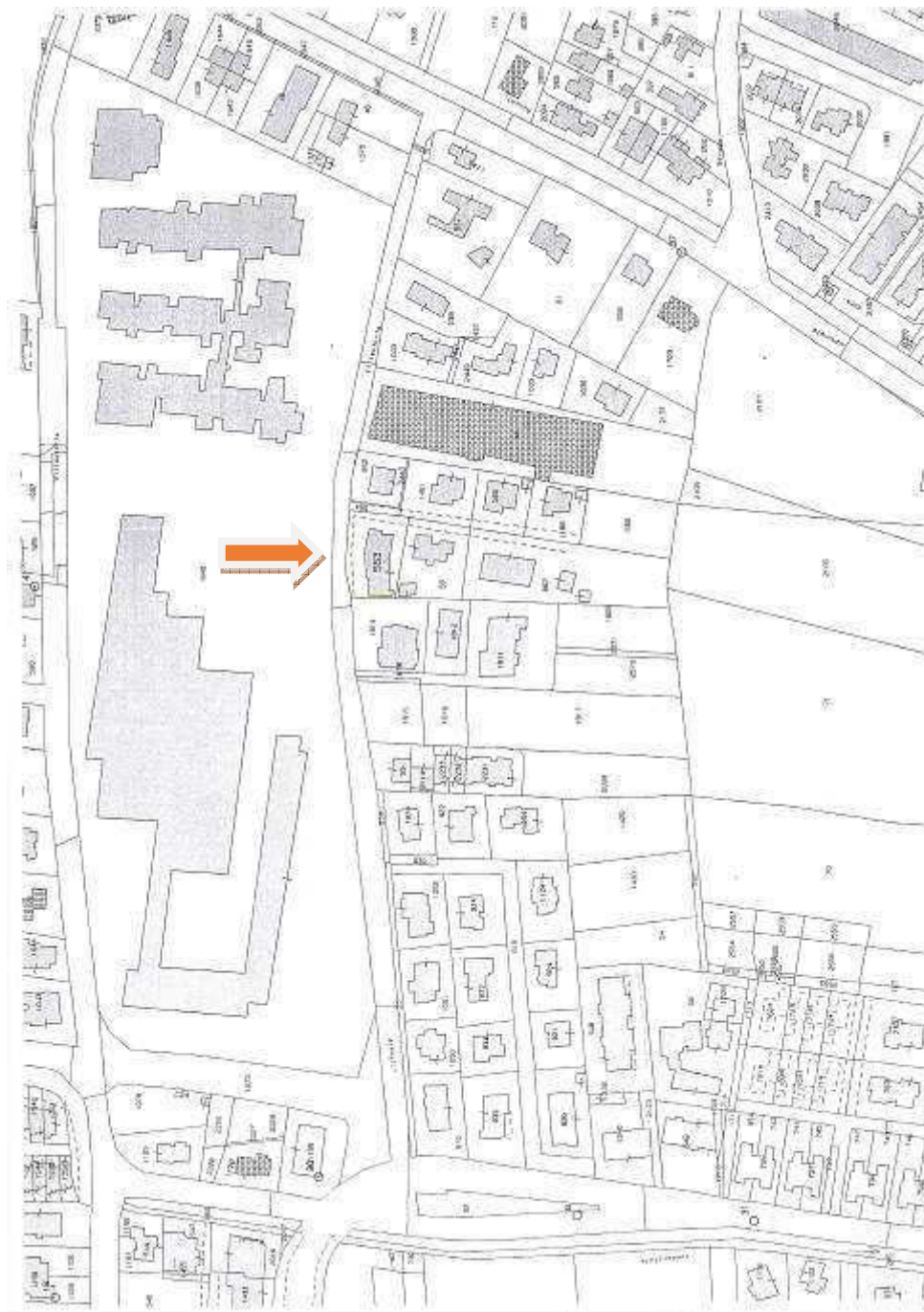
Foto 9-10: Locale camera.



DOCUMENTAZIONE FOTOGRAFICA

Foto 15-16: Terreno ad uso esclusivo lato Nord.





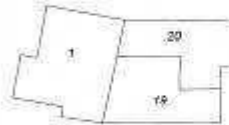
Data: 24/11/2014 - n. PN0111459 - Richiedente

ELABORATO PLANIMETRICO
 Compilato da:
 Defendi VINCIOLO
 Iscritto all'albo:
 Periti Edili
 Prov. Venezia N. 1559

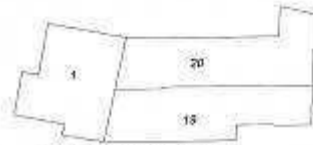
**Agenzia del Territorio
 CATASTO FABBRICATI
 Ufficio Provinciale di
 Venezia**

Comune di Portogruaro Protocollo n. VE0229584 del 06/10/2011
 Sezione: Foglio: 28 Particella: 533 Tipo Mappale n. del
 Dimostrazione grafica dei subalterni Scala 1 : 500

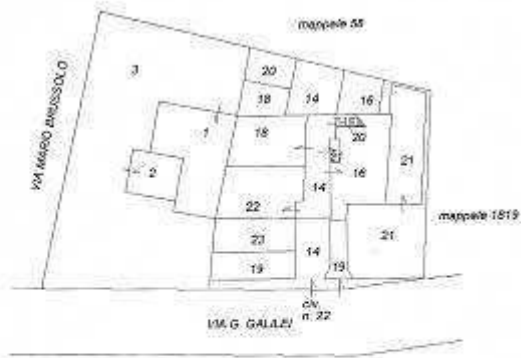
Catasto del Palermonesi - Rituazione al 24/11/2014 - Comune di Portogruaro (GV14) - Foglio: 28 PARTICELLA: 533 - FABBRICATI



PIANTA SECONDO PIANO



PIANTA PRIMO PIANO



PIANTA PIANO TERRA



Ultima Planimetria in atti.

Data: 24/11/2014 - n. PN0111459 - Richiedente
 Scheda 1 di 1 - Formato di eq. A4(210x297) - Fiat. di scala: 1:1

Data: 24/11/2014 - n. PN0111457 - Richiedente TRIBUNALE DI PORDENONE

**Agenzia del Territorio
CATASTO FABBRICATI
Ufficio Provinciale di
Venezia**

Dichiarazione protocollo n. VE0114695 del 04/04/2007	
Planimetria di u. i. n. in Comune di Portogruaro	
Via Galileo Galilei civ.	
Identificativi Catastali:	Compilata da:
Sezione:	Marianotto Ugo
Foglio: 28	Iscritto all'albo:
Particella: 553	Geometri
Subalterno: 21	Prov. Venezia
	N. 1321

Scheda n. 1 Scala 1:200



Comune di Pordenone - Situazione al 24/11/2014 - Comune di PORTOGRUARO (0914) - Foglio 28 Particella 553 - Subalterno 21 - VIA GALILEO GALILEI piano: 1.

Ultima Planimetria in atti

Data: 24/11/2014 - n. PN0111457 - Richiedente TRIBUNALE DI PORDENONE
Tot. schede: 1 - Formato di acq: A4(210x297) - Est. di scala: 1:1