

MODULARIO  
F. fig. rand 497



MINISTERO DELLE FINANZE  
DIREZIONE GENERALE DEL CATASTO E DEI SS.TT.EE.  
**CATASTO EDILIZIO URBANO** (RDL 13-4-1939, n. 652)

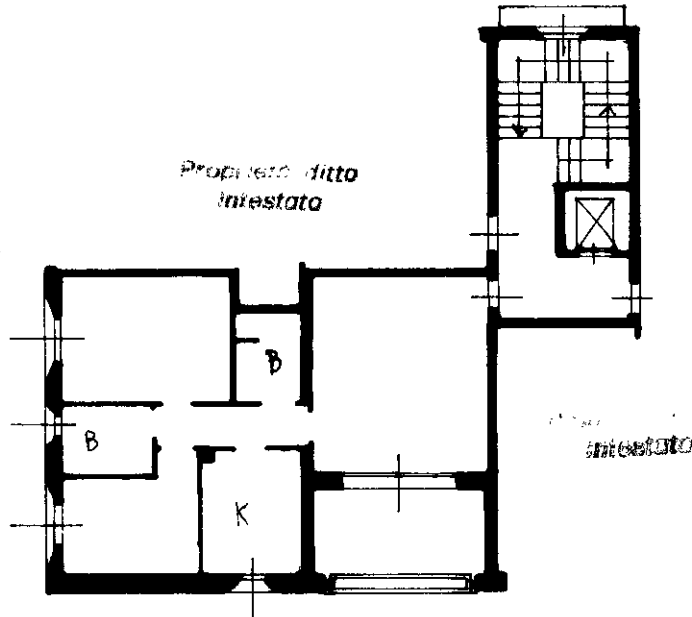
MOD. **BN** (CEU)

LIRE  
**500**

Planimetria di u.i.u. in Comune di **CUSAGO** via **via** CIV. ....

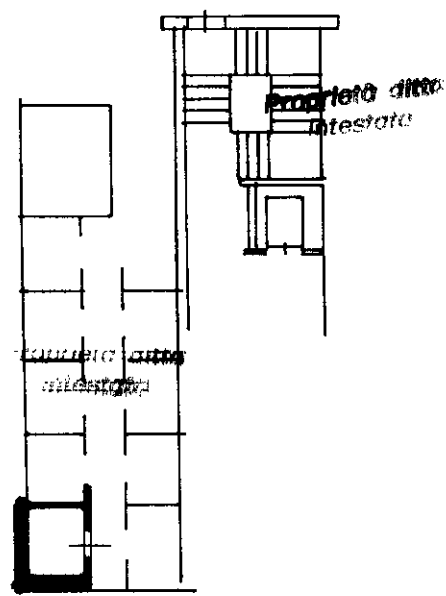
322

*Foglio 270*



*Giardino*

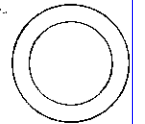
*Foglio 250*



Proprietà ditto intestata

*Giardino*

ORIENTAMENTO



SCALA DI 1:200

10 metri

Catasto dei Fabbricati - Situazione al 09/05/2012 - Comune di CUSAGO (D229) - < Foglio: 1 - Particella: 160 - Subalterno: 18 >  
VIA CORTE NUOVA n. SC piano. 1-2.

Dichiarazione di N.C.   
Denuncia di variazione   
Ultima planimetria in atti

Compilata dal .....  
(Titolo, cognome e nome)  
**GEOM. BELLUOMO MARIO**

RISERVATO ALL'UFFICIO

Data presentazione: 19/04/1994 - Data: 09/05/2012 - n. T525713 - Richiedente: NGLFNC60H29B428N  
Totale scheda: 160 - Forma: 18 di acquisizione: A4(210x297) - Formato stampa richiesto: A4(210x297)

10/11/12 1004 Firma