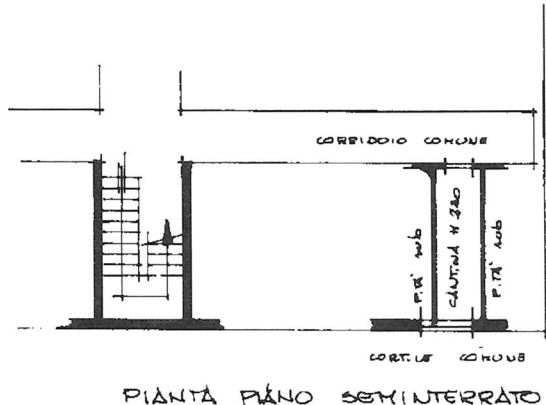
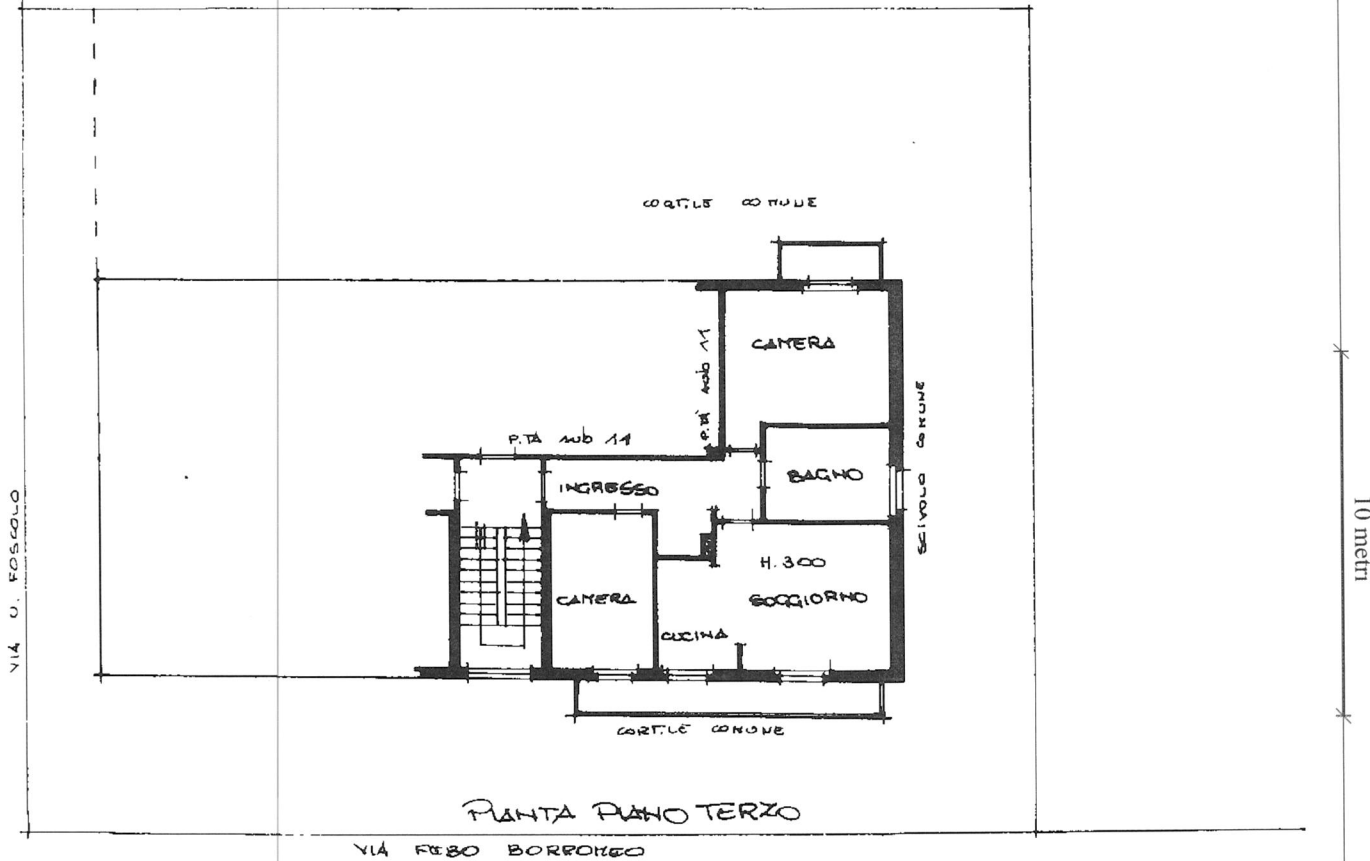


MODULARIO  
Fig. rend. 497

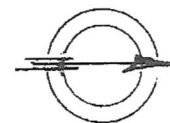
MINISTERO DELLE FINANZE  
DIREZIONE GENERALE DEL CATASTO E DEI SS.TT.EE.  
**CATASTO EDILIZIO URBANO** (RDL 13-4-1939, n. 652)

MOD **BN** (CEU)\*

Planimetria di u.i.u. in Comune di CASSANO D'ADDA via F. BORROMEO civ. 9



ORIENTAMENTO



SCALA DI 1:200

Catasto di fabbricati del Comune di Cassano d'Adda (C003) - Foglio: 16 - Particella: 201 - Subalterno: 12 >  
VIA BORROMEO FEBO n. 9 piano: 3-SI scale: U;

Dichiarazione di N.C.   
Denuncia di variazione

Compilata dal GEOMETRA GIUSEPPE BRAMBILLA  
(Titolo, cognome e nome)

RISERVATO ALL'UFFICIO

Ultima planimetria in atti  
Identificativi catastali  
Data presentazione: 21/02/1989 - Data: 25/08/2016 - n. T134292 - Richiedente: TNGSLL67D41F205B  
Totale schede: 1 sul 12

Iscritto all'albo dei GEOMETRI  
della provincia di Cremona n. 240  
data 22.11.1988 Firma [Signature]