

MODULARIO
arr. n. 497



MINISTERO DELLE FINANZE

DIPARTIMENTO DEL TERRITORIO

CATASTO EDILIZIO URBANO (RDL 13-4-1939, n. 652)

BUCCINASCO via **CADORNA**

MOD. BN (CEU)

LIRE
200

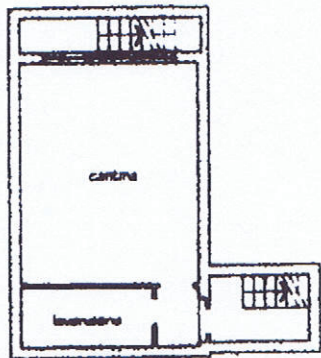
civ. **2/30**

Planimetria di u.i.u. in Comune di

via

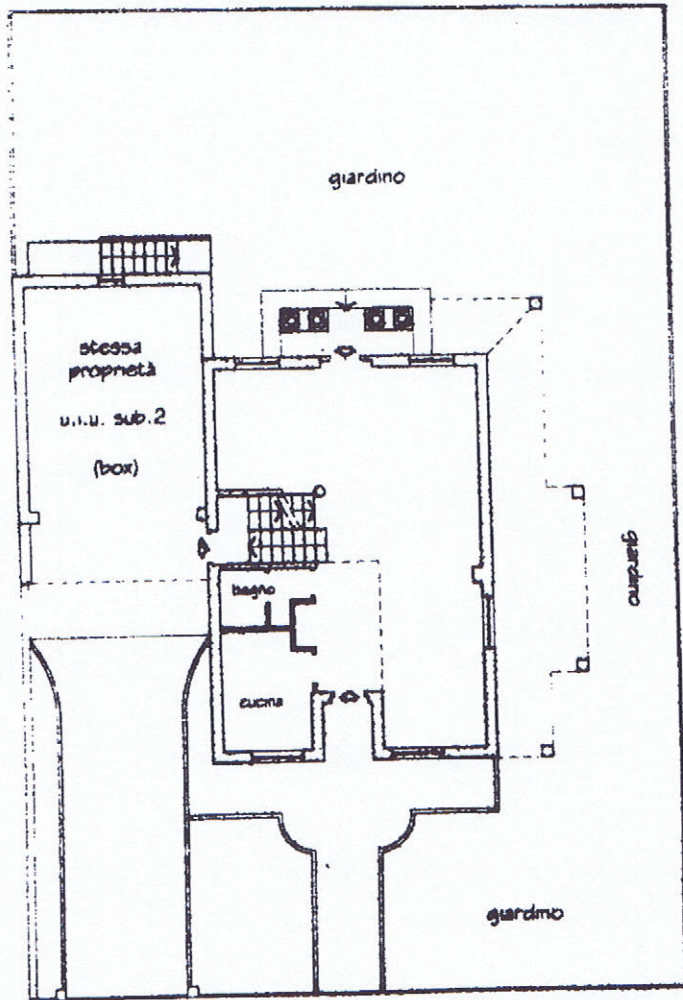
civ.

Piano Seminterrato
H = m. 2,50

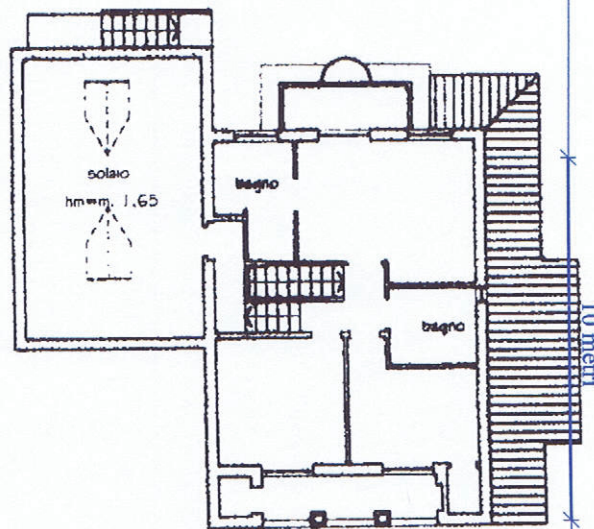


altra ditta

giardino



passaggio comune



Piano Primo
H = m. 2,70

Piano Terreno
H = m. 2,70

ORIENTAMENTO



SCALA DI 1:200

Catasto dei Fabbricati - Situazione al 23/04/2013 - Comune di BUCCINASCO (B240) - < Foglio: 12 - Particella: 232 - Subalterno: 1 >
VIA PER ROVIDO n. 2 piano: 1-T-S1 edificio: 30;

Dichiarazione di N.C.
Denuncia di variazione

Compilata dal

**GEOMETRA
FERRARI ALBERTO**

Data presentazione: 11/12/2001 - Data: 23/04/2013 - n. T246807 - Richiedente: PLZWTR73R28F205G
Totale sheets: 4 - Formato di acquisizione: A4(210x297) - Formato stampa: A4(210x297)

Isritto all'albo de

GEOMETRI

RILAUDI GIULIO

data

Firma

[Handwritten signature]

RISERVATO ALL'UFFICIO

MODULARIO
a r. n. 497



MINISTERO DELLE FINANZE

DIPARTIMENTO DEL TERRITORIO

CATASTO EDILIZIO URBANO (RDL 13-4-1939, n. 652)

BUCCINASCO via **CADORNA**

MOD. BN (CEU)

LIRE
200

civ. **2/30**

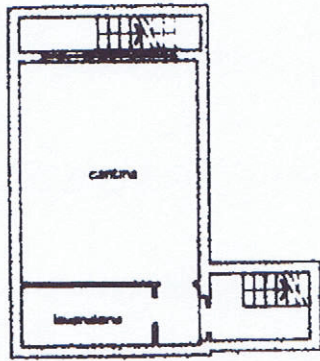
Planimetria di u.i.u. in Comune di

via

CADORNA

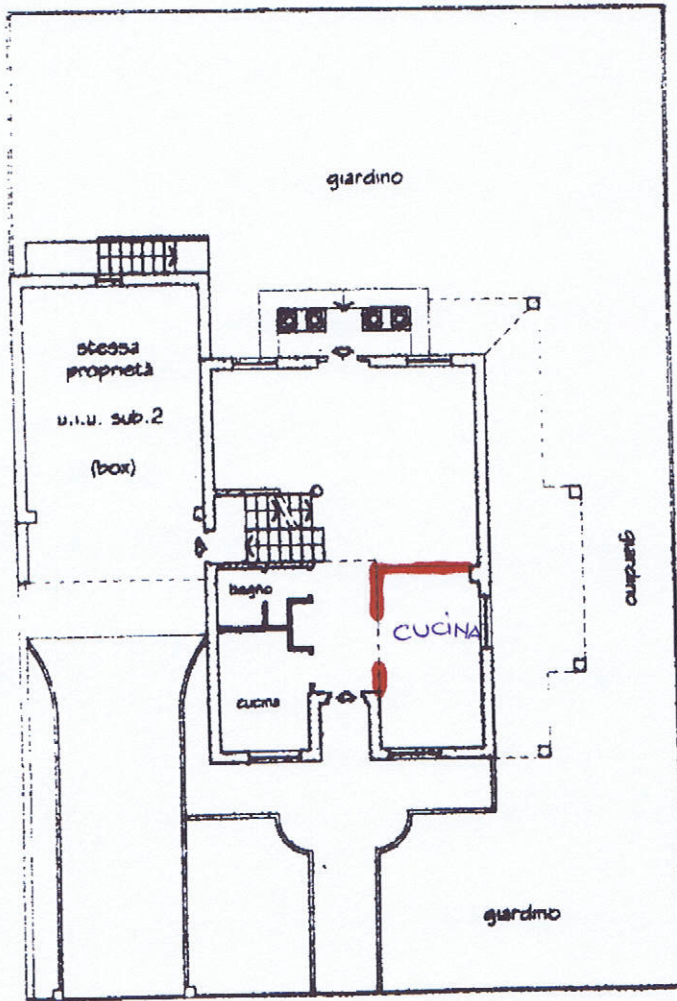
civ.

Piano Seminterrato
H = m. 2,50



altra ditta

giardino

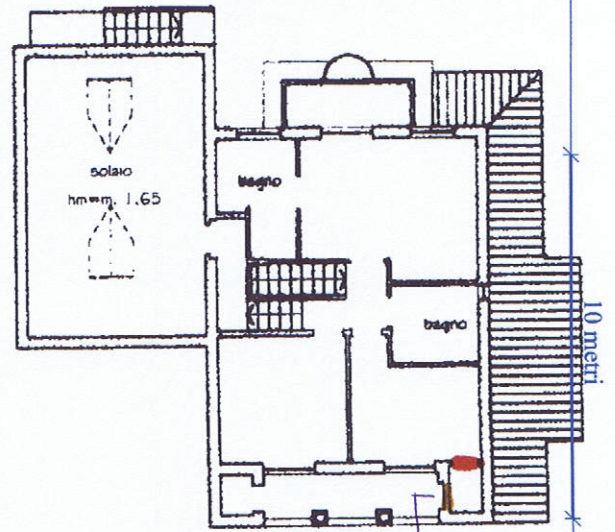


altra unità immobiliare

giardino

altra unità immobiliare

passaggio comune



10 metri

NUOVA APERTURA

Piano Primo
H = m. 2,70

MURI COSTRUITI

ORIENTAMENTO



SCALA DI 1:200

Piano Terreno
H = m. 2,70

Catasto dei Fabbricati - Situazione al 23/04/2013 - Comune di BUCCINASCO (B240) - < Foglio: 12 - Particella: 232 - Subalterno: 1 >
VIA PER ROVIDO n. 2 piano: 1-T-S1 edificio: 30;

Dichiarazione di N.C.
Denuncia di variazione
Ultima planimetria in atti

Compilata dal **GEOMETRA**
FERRARI ALBERTO
(Titolo, cognome e nome)

Isritto all'albo de **GEOMETRI**

Data presentazione: 11/12/2001 - Data: 23/04/2013 - n. T246807 - Richiedente: PLZWTR73R28F205G
Totale sheet: 252 - Formato di acquisizione: A4(210x297) - Formato stampa: A4(210x297)

data Firma **Ferrari Alberto**

RISERVATO ALL'UFFICIO

MODULARIO
F. rig. rend. 007



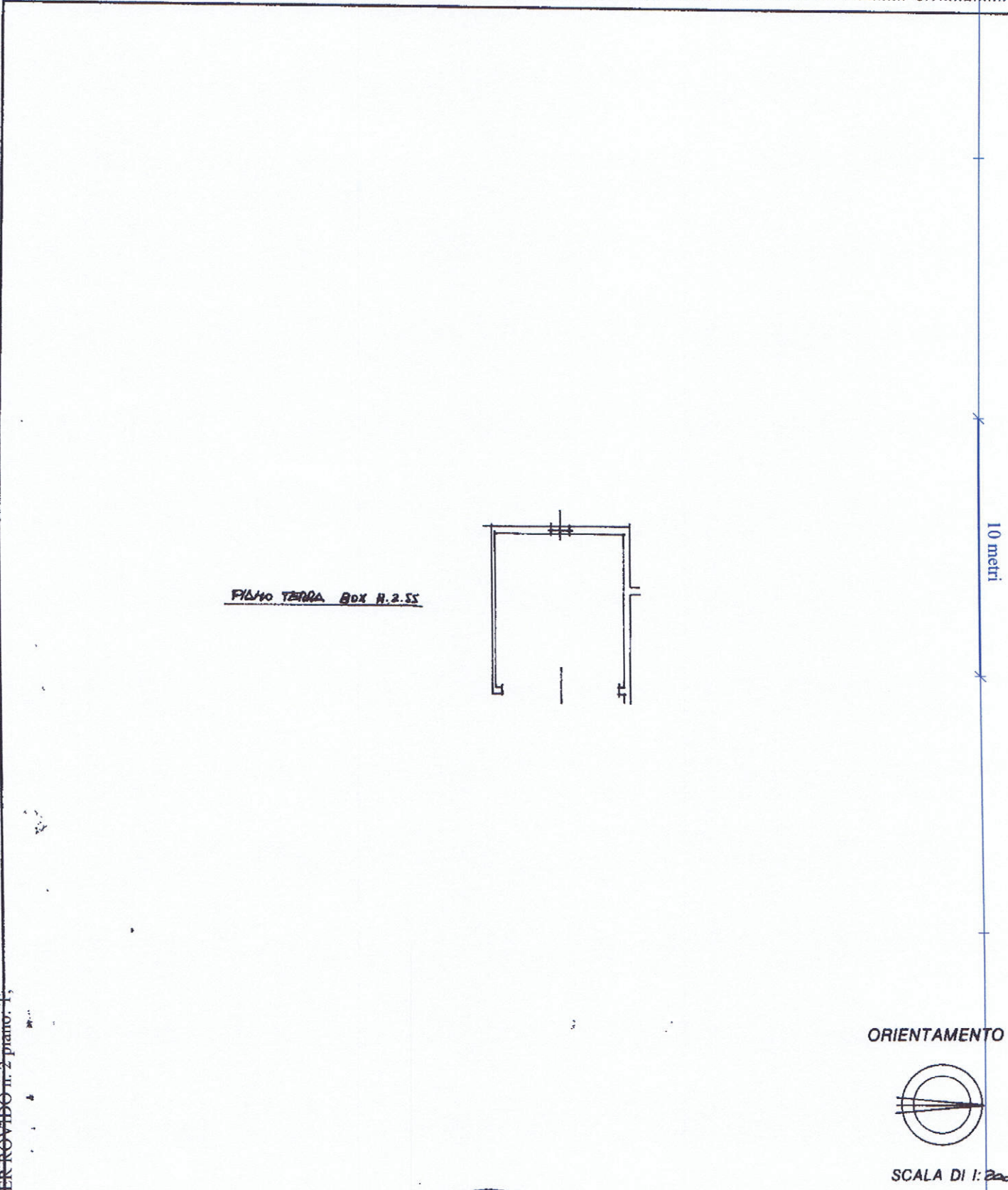
MINISTERO DELLE FINANZE
DIREZIONE GENERALE DEL CATASTO E DEI SS.TT.EE.
CATASTO EDILIZIO URBANO (RDL 13-4-1939, n. 652)

MOD. BN (C)

LIRE
250

Planimetria di u.i.u. in Comune di BUCCINASCO via PER ROVIDO civ. 2

Catasto dei Fabbricati - Situazione al 23/04/2013 - Comune di BUCCINASCO (B240) - < Foglio: 12 - Particella: 232 - Subalterno: 2 >
VIA PER ROVIDO n. 2 piano: 1




FILATO TERRA BOX H. 2.55

10 metri

ORIENTAMENTO



SCALA DI 1:200

Dichiarazione di N.C. <input checked="" type="checkbox"/> Denuncia di variazione <input type="checkbox"/> Ultima planimetria in atti	Compilata da <u>Scia ERNESTO ORIANI</u> (Titolo, cognome e nome)	RISERVATO ALL'UFFICIO
Identificativi catastali Data presentazione: 03/05/1993 - Data: 23/04/2013 - n. T248128 - Richiedente: PLZWTR73R28F205G Totale schede: 1 - Formato di acquisizione: A4(210x297) - Formato stampa catastale: A4(210x297) n. <u>232</u> sub. <u>2</u> data <u>23/04/2013</u> Firma <u>[Signature]</u>	Iscritto al libro n. <u>111</u> del <u>11/04/2013</u> al foglio n. <u>12</u> della particella n. <u>232</u> sub. <u>2</u> 	

Dichiarazione protocollo n. MI0387304 del 12/05/2005

Planimetria di u.i.u. in Comune di Buccinasco

Via Meucci

civ. 30-32

**Agenzia del Territorio
CATASTO FABBRICATI
Ufficio Provinciale di
Milano**

Identificativi Catastali:

Sezione:
Foglio: 16
Particella: 397
Subalterno:

Compilata da:
Fiore Sabino

Iscritto all'albo:
Geometri

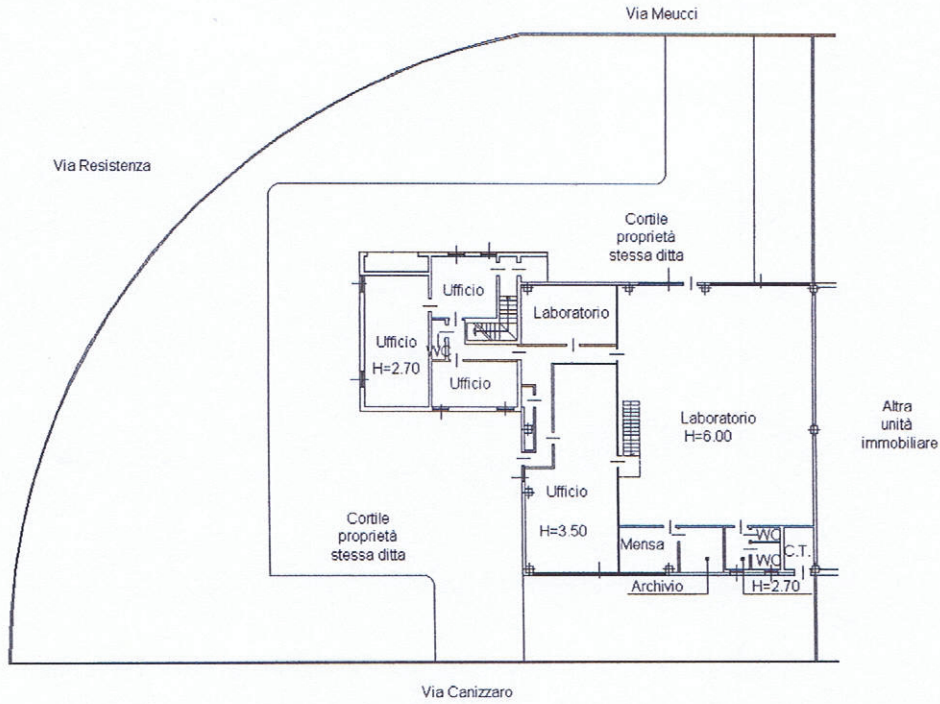
Prov. Milano

N. 6710

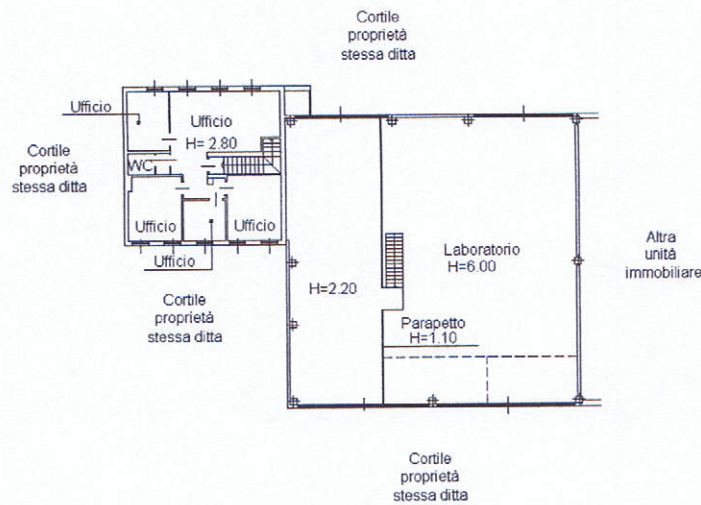
Scheda n. 1

Scala 1:500

PIANO TERRA



PIANO PRIMO



Cat. del Fabbricati - Situazione al 23/04/2013 - Comune di BUCCINASCO (B240) - < Foglio: 16 - Particella: 397 - Subalterno: 0 >
VIA ANTONIO MEUCCI n. 30 n. 32 piano: T-1;

Ultima planimetria in atti