



NUOVO CATASTO EDILIZIO URBANO

Lire
100

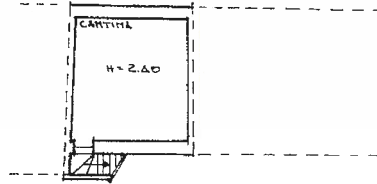
(R. DECRETO-LEGGE 15 APRILE 1979, N. 639)

Planimetria dell'immobile situato nel Comune di Herziano Via S. Francesco n° 10

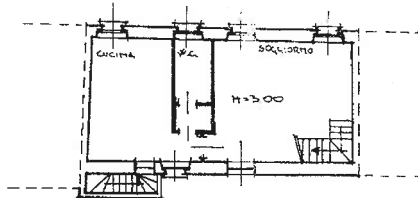
Ditta Cruignola Fausto Maria n.a. Malnate il 28/8/56 per 1/2 - Chittolina Patrizia n.a. Ceresara il

Allegata alla dichiarazione presentata all'Ufficio Tecnico Erariale di Milano

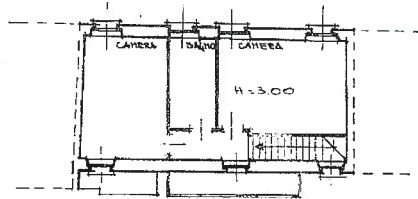
c.c. 12/9/58 per 1/2



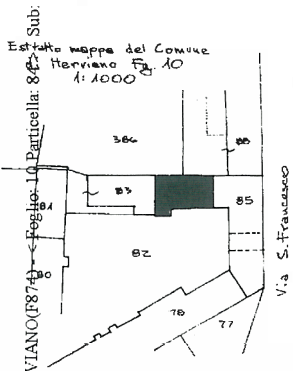
P. INTERATO



P. TERRA



P. PRIMO



ORIENTAMENTO



SCALA DI I.A.: 200

SPAZIO RISERVATO PER LE ANNOTAZIONI D'UFFICIO

Compilata dal Geom. Monti Gerardo
(Vicolo, nome e cognome del tecnico)

Iscritto all'Albo dei Geometri
della Provincia di Como n° 1604

DATA

Firma: Monti Gerardo



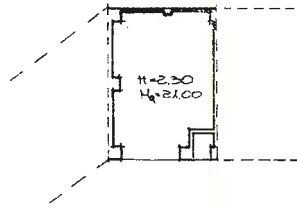
Lire
100

NUOVO CATASTO EDILIZIO URBANO

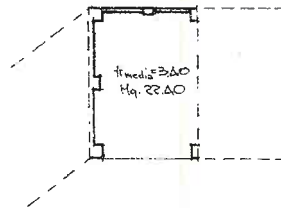
(R. DECRETO-LEGGE 13 APRILE 1930, N. 632)

Pianimetria dell'immobile situato nel Comune di Nerviano Via S. Francesco n° 10
Diua Chiesa Parrocchiale di Garbatola di Nerviano
Allegata alla dichiarazione presentata all'Ufficio Tecnico Erariale di Milano

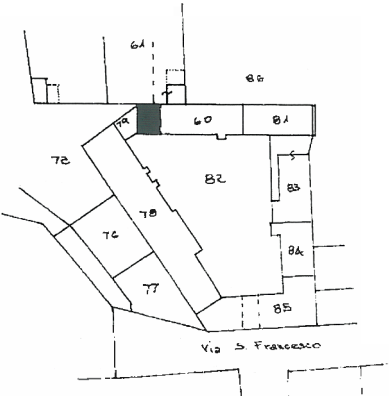
PIANO TERRA



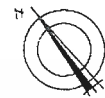
PIANO PRIMO



Estratto mappa del Comune di Nerviano F. 10 1:1000



ORIENTAMENTO



SCALA DI 1.

SPAZIO RISERVATO PER LE ANNOTAZIONI D'UFFICIO

Compilata dal Geom. Monti Corrado
(Titolo, nome e cognome del tecnico)

Iscritto all'Albo dei Geometri
della Provincia di Como n° 1602

DATA

Firma: Monti Corrado

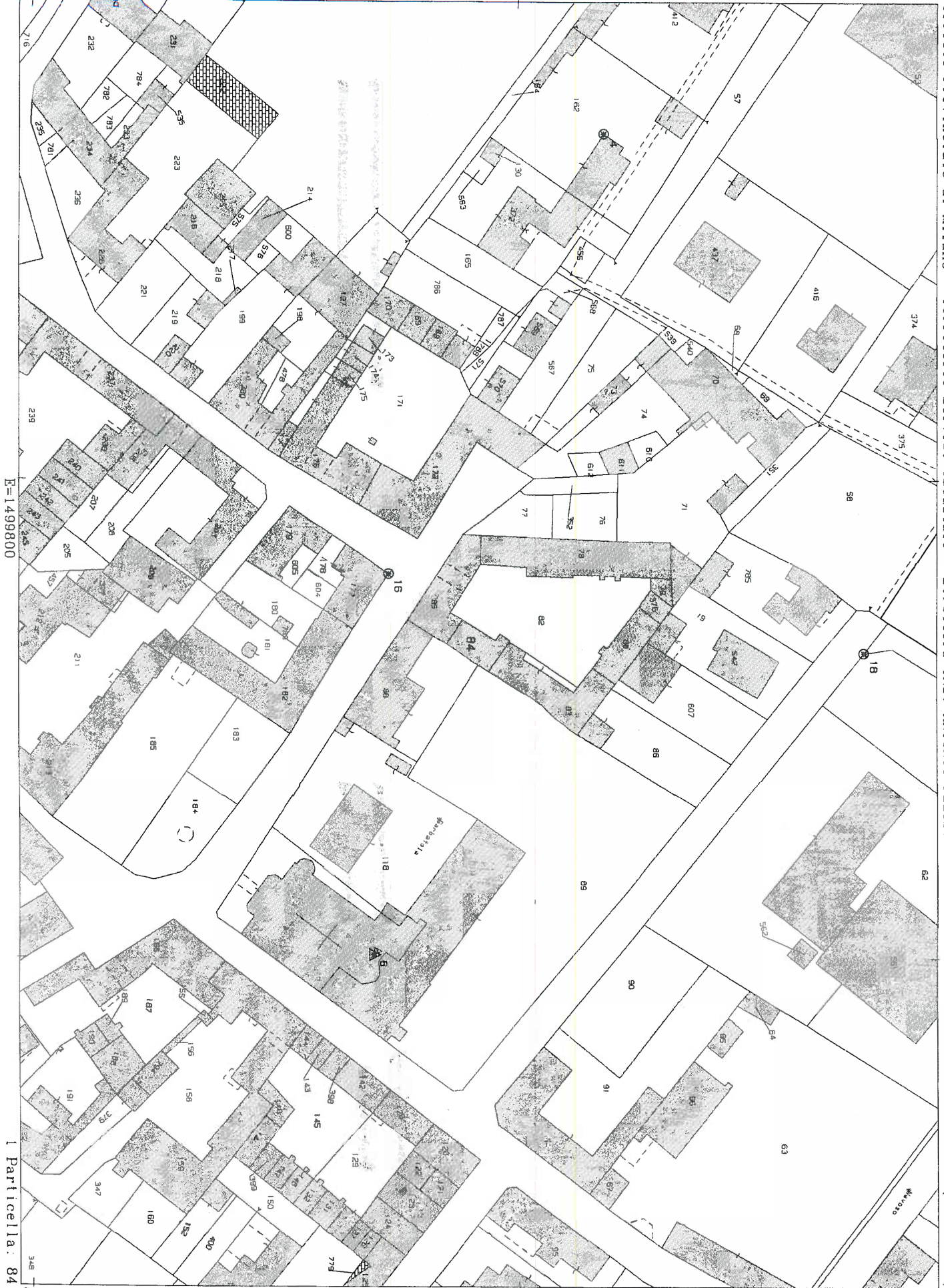
1390
10
376

99134

N=5044700

Ufficio Provinciale di Milano - Territorio Servizi Catastali - Direttore ING. ANTONIO PELUSO

Vis. ord. (1.00 euro)



E=1499800

1 Particella: 84

Comune: NERVIANO
Foglio: 10
Richiedente: trib. di milano

Scala originale: 1:1000
Dimensione cornice: 267.000 x 189.000 metri

23-Feb-2016 11:29:15
Prot. n. MI0081711/2016

Visura storica per immobile
Situazione degli atti informatizzati dall'impianto meccanografico al 23/02/2016

Dati della richiesta	Comune di NERVIANO (Codice: F874) Provincia di MILANO
Catasto Fabbricati	Foglio: 10 Particella: 376

INTERSTATI

1	[REDACTED]	[REDACTED]	(1) Proprietà per 1/2 in regime di comunione dei beni con [REDACTED]
2	[REDACTED]	[REDACTED]	(1) Proprietà per 1/2 in regime di comunione dei beni con [REDACTED]

Unità immobiliare dal 09/11/2015

N.	DATI IDENTIFICATIVI				DATI DI CLASSAMENTO				DATI DERIVANTI DA			
	Sezione Urbana	Foglio	Particella	Sub	Zona Cens.	Micro Zona	Categoria	Classe		Consistenza	Superficie Catastale	Rendita
1	Urbana	10	376		Cens.		C/2	5	44 m ²	Totale: 50 m ²	Euro 63,63	Variazione del 09/11/2015 - Inserimento in visura dei dati di superficie.
Indirizzo: VIA SAN FRANCESCO D' ASSISI n. 10 piano: T-1;												

Situazione dell'unità immobiliare dal 31/08/2011

N.	DATI IDENTIFICATIVI				DATI DI CLASSAMENTO				DATI DERIVANTI DA			
	Sezione Urbana	Foglio	Particella	Sub	Zona Cens.	Micro Zona	Categoria	Classe		Consistenza	Superficie Catastale	Rendita
1	Urbana	10	376		Cens.		C/2	5	44 m ²		Euro 63,63	VARIAZIONE TOPONOMASTICA del 31/08/2011 n. 348700.1/2011 in atti dal 31/08/2011 (protocollo n. MI0914743) VARIAZIONE DI TOPONOMASTICA RICHIESTA DAL COMUNE
Indirizzo: VIA SAN FRANCESCO D' ASSISI n. 10 piano: T-1;												

Visura storica per immobile

Situazione degli atti informatizzati dall'impianto meccanografico al 23/02/2016

Situazione dell'unità immobiliare dal 01/01/1992

N.	DATI IDENTIFICATIVI				DATI DI CLASSAMENTO				DATI DERIVANTI DA			
	Sezione	Foglio	Particella	Sub	Zona Cens.	Micro Zona	Categoria	Classe		Consistenza	Superficie Catastale	Rendita
1	Urbana	10	376		Cens.	Zona	C/2	5	44 m ²		Euro 63,63 L. 123.200	VARIAZIONE del 01/01/1992 VARIAZIONE DEL QUADRO TARIFFARIO
Indirizzo - , VIA SAN FRANCESCO n. 10 piano: T-1; Notifica - , Partita 1003158 Mod.58 -												

Situazione dell'unità immobiliare dal 03/04/1991

N.	DATI IDENTIFICATIVI				DATI DI CLASSAMENTO				DATI DERIVANTI DA			
	Sezione	Foglio	Particella	Sub	Zona Cens.	Micro Zona	Categoria	Classe		Consistenza	Superficie Catastale	Rendita
1	Urbana	10	376		Cens.	Zona	C/2	5	44 m ²		L. 369	VARIAZIONE del 03/04/1991 n. C00175/1990 in atti dal 23/07/1991 CLASSAMENTO
Indirizzo - , VIA SAN FRANCESCO n. 10 piano: T-1; Notifica - , Partita 1003158 Mod.58 -												

Situazione dell'unità immobiliare dall'impianto meccanografico

N.	DATI IDENTIFICATIVI				DATI DI CLASSAMENTO				DATI DERIVANTI DA			
	Sezione	Foglio	Particella	Sub	Zona Cens.	Micro Zona	Categoria	Classe		Consistenza	Superficie Catastale	Rendita
1	Urbana	10	376		Cens.	Zona						Impianto meccanografico del 30/06/1987
Indirizzo - , VIA SAN FRANCESCO n. 10 piano: T-1; Notifica - , Partita 1390 Mod.58 -												

Situazione degli intestati dal 08/04/2005

N.	DATI ANAGRAFICI			CODICE FISCALE	DIRITTI E ONERI REALI
	Sezione	Foglio	Particella		
1					(1) Proprietà per 1/2 in regime di comunione dei beni con
2					(1) Proprietà per 1/2 in regime di comunione dei beni con
DATI DERIVANTI DA ISTRUMENTO (ATTO PUBBLICO) del 08/04/2005 Nota presentata con Modello Unico n. 27509.1/2005 in atti dal 18/04/2005 Repertorio n.: 7399 Rogante: GALLAVRESI ROBERTO Sede: GARBAGNATE MILANESE Registrazione: Sede: COMPRAVENDITA					

Visura storica per immobile

Situazione degli atti informatizzati dall'impianto meccanografico al 23/02/2016

Data: 23/02/2016 - Ora: 11.31.39 Fine

Visura n.: MI0081731 Pag: 3

Situazione degli intestati dal 04/04/2002

N.	DATI ANAGRAFICI	CODICE FISCALE	DIRITTI E ONERI REALI
1	[REDACTED]	[REDACTED]	(1) Proprietà per 1/1 in regime di separazione dei beni fino al 08/04/2005
DATI DERIVANTI DA			
ISTRUMENTO (ATTO PUBBLICO) del 04/04/2002 Trascrizione n. 25567.1/2002 in atti dal 30/05/2002 (protocollo n. 455781) Repertorio n.: 3508 Rogante: CESARIO MASSIMO Sede: MILANO Registrazione: Sede: COMRAVENDITA			

Situazione degli intestati dal 25/01/1995

N.	DATI ANAGRAFICI	CODICE FISCALE	DIRITTI E ONERI REALI
1	[REDACTED]	[REDACTED]	PROPRIETARIO IN REGIME DI COMUNIONE DEI BENI fino al 04/04/2002
2	[REDACTED]	[REDACTED]	PROPRIETARIO IN REGIME DI COMUNIONE DEI BENI fino al 04/04/2002
DATI DERIVANTI DA			
SCRITTURA PRIVATA del 25/01/1995 Voltura n. 262065.1/1995 in atti dal 06/03/2001 (protocollo n. 233645) Repertorio n.: 82200 Rogante: CAPASSO MICHELE Sede: MILANO Registrazione: UR Sede: MILANO n. 2668 del 10/02/1995			

Situazione degli intestati relativa ad atto del 28/12/1983 (antecedente all'impianto meccanografico)

N.	DATI ANAGRAFICI	CODICE FISCALE	DIRITTI E ONERI REALI
1	[REDACTED]	[REDACTED]	(1) Proprietà per 1/2 fino al 25/01/1995
2	[REDACTED]	[REDACTED]	(1) Proprietà per 1/2 fino al 25/01/1995
DATI DERIVANTI DA			
SCRITTURA PRIVATA del 28/12/1983 Voltura n. 197242/1984 in atti dal 31/08/1988 Repertorio n.: 7771 Rogante: FRANZO Sede: MILANO Registrazione: UR Sede: MILANO n. 7989 del 17/01/1984			

Situazione degli intestati dall'impianto meccanografico

N.	DATI ANAGRAFICI	CODICE FISCALE	DIRITTI E ONERI REALI
1	[REDACTED]	[REDACTED]	(1) Proprietà per 1000/1000 fino al 28/12/1983
DATI DERIVANTI DA			
Impianto meccanografico del 30/06/1987			

Unità immobiliari n. 1

Ricevuta n. 27274

Tributi erariali: Euro 1,00

Visura ordinaria

Richiedente: TRIB. DI MILANO

* Codice Fiscale Validato in Anagrafe Tributaria



Ufficio Provinciale di Milano - Territorio
Servizi Catastali

Visura storica per immobile

Situazione degli atti informatizzati dall'impianto meccanografico al 23/02/2016

Data: 23/02/2016 - Ora: 11.27.09 Segue
Visura n.: MI0081698 Pag: 2

Situazione dell'unità immobiliare dal 31/08/2011

N.	DATI IDENTIFICATIVI					DATI DI CLASSAMENTO				DATI DERIVANTI DA	
	Sezione	Foglio	Particella	Sub	Zona Cens.	Micro Zona	Categoria	Classe	Consistenza		Superficie Catastale
1	Urbana	10	84			A/3	3	5,5 vani		Euro 267,01	VARIAZIONE TOPONOMASTICA del 31/08/2011 n. 348679.1/2011 in atti dal 31/08/2011 (protocollo n. MI0914722) VARIAZIONE DI TOPONOMASTICA RICHIESTA DAL COMUNE
Indirizzo VIA SAN FRANCESCO D' ASSISI n. 10 piano: T-1-S1;											
Notifica effettuata con prot. n. MI0849971/2004 del 17/12/04											
Annotazioni di immobile: istanza 455781/02 legge 154/88											

Situazione dell'unità immobiliare dal 21/06/2002

N.	DATI IDENTIFICATIVI					DATI DI CLASSAMENTO				DATI DERIVANTI DA	
	Sezione	Foglio	Particella	Sub	Zona Cens.	Micro Zona	Categoria	Classe	Consistenza		Superficie Catastale
1	Urbana	10	84			A/3	3	5,5 vani		Euro 267,01	VARIAZIONE del 11/10/1986 n. 99872.1/1986 in atti dal 21/06/2002 (protocollo n. 523960) RETTIFICA DI CLASSAMENTO
Indirizzo VIA SAN FRANCESCO n. 10 piano: T-1-S1;											
Notifica MI0849971/2004											
Annotazioni istanza 455781/02 legge 154/88											

Situazione dell'unità immobiliare dal 01/01/1992

N.	DATI IDENTIFICATIVI					DATI DI CLASSAMENTO				DATI DERIVANTI DA	
	Sezione	Foglio	Particella	Sub	Zona Cens.	Micro Zona	Categoria	Classe	Consistenza		Superficie Catastale
1	Urbana	10	84			A/4	4	4,5 vani		Euro 232,41 L. 450.000	VARIAZIONE del 01/01/1992 VARIAZIONE DEL QUADRO TARIFFARIO
Indirizzo VIA SAN FRANCESCO n. 10 piano: T-1-S1;											
Notifica -											
Partita 1003158											
Mod.58											



Ufficio Provinciale di Milano - Territorio
Servizi Catastali

Visura storica per immobile

Situazione degli atti informatizzati dall'impianto meccanografico al 23/02/2016

Data: 23/02/2016 - Ora: 11.27.09 Segue
Visura n.: MI0081698 Pag: 1

Dati della richiesta	Comune di NERVIANO (Codice: F874) Provincia di MILANO Foglio: 10 Particella: 84
Catasto Fabbricati	Dati relativi all'immobile selezionato

INTERESTATI

1	[REDACTED]	(1) Proprietà per 1/2 in regime di comunione dei beni con [REDACTED]
2	[REDACTED]	(1) Proprietà per 1/2 in regime di comunione dei beni con [REDACTED]

Unità immobiliare dal 09/11/2015

N.	DATI IDENTIFICATIVI						DATI DI CLASSAMENTO				DATI DERIVANTI DA					
	Sezione Urbana	Foglio	Particella	Sub	Zona Cens.	Micro Zona	Categoria	Classe	Consistenza	Superficie Catastale	Rendita					
1		10	84				A/3	3	5,5 vani	Totale: 138 m ² Totale escluse aree scoperte** : 136 m ²	Euro 267,01	Variazione del 09/11/2015 - Inscrittimento in visura dei dati di superficie.				
Indirizzo													VIA SAN FRANCESCO D' ASSISI n. 10 piano: T-1-SI:			
Notifica													effettuata con prot. n. MI0849971/2004 del 17/12/04			
Annotazioni													di immobile: istanza 45781/02 legge 154/88			
													Partita	-	Mod.58	-

Visura storica per immobile

Situazione degli atti informatizzati dall'impianto meccanografico al 23/02/2016

Situazione dell'unità immobiliare dal 03/04/1991

N.	DATI IDENTIFICATIVI				DATI DI CLASSAMENTO				DATI DERIVANTI DA				
	Sezione Urbana	Foglio	Particella	Sub	Zona Cens.	Micro Zona	Categoria	Classe		Consistenza	Superficie Catastale	Rendita	
1		10	84			A/4	4	4,5 vani		Catastale	L. 873	VARIAZIONE del 03/04/1991 n. C00163/1990 in atti dal 23/07/1991 CLASSAMENTO	
Indirizzo										VIA SAN FRANCESCO n. 10 piano: T-1-SI;			
Notifica										Partita	1003158	Mod. 58	-

Situazione dell'unità immobiliare dall'impianto meccanografico

N.	DATI IDENTIFICATIVI				DATI DI CLASSAMENTO				DATI DERIVANTI DA				
	Sezione Urbana	Foglio	Particella	Sub	Zona Cens.	Micro Zona	Categoria	Classe		Consistenza	Superficie Catastale	Rendita	
1		10	84									Impianto meccanografico del 30/06/1987	
Indirizzo										VIA SAN FRANCESCO n. 10 piano: T-1-SI;			
Notifica										Partita	1390	Mod. 58	-

Situazione degli intestati dal 08/04/2005

N.	DATI ANAGRAFICI				CODICE FISCALE	DIRITTI E ONERI REALI
	1	2				
1						(1) Proprietà per 1/2 in regime di comunione dei beni con
2						(1) Proprietà per 1/2 in regime di comunione dei beni con
DATI DERIVANTI DA						
ISTRUMENTO (ATTO PUBBLICO) del 08/04/2005 Nota presentata con Modello Unico n. 27509.1/2005 in atti dal 18/04/2005 Repertorio n.: 7399 Rogante: GALLAVRESI ROBERTO						
Sede: GARBAGNATE MILANESE Registrazione: Sede: COMPRAVENDITA						

Situazione degli intestati dal 04/04/2002

N.	DATI ANAGRAFICI				CODICE FISCALE	DIRITTI E ONERI REALI
	1	2				
1						(1) Proprietà per 1/1 in regime di separazione dei beni fino al 08/04/2005
DATI DERIVANTI DA						
ISTRUMENTO (ATTO PUBBLICO) del 04/04/2002 Trascrizione n. 25567.1/2002 in atti dal 30/05/2002 (protocollo n. 455781) Repertorio n.: 3308 Rogante: CESARIO MASSIMO						
Sede: MILANO Registrazione: Sede: COMPRAVENDITA						

1. Definition of the problem

2. Formulation of the problem

3. Development of a solution

4. Verification of the solution

5. Validation of the solution

6. Documentation of the solution

7. Implementation of the solution

8. Evaluation of the solution