

D1

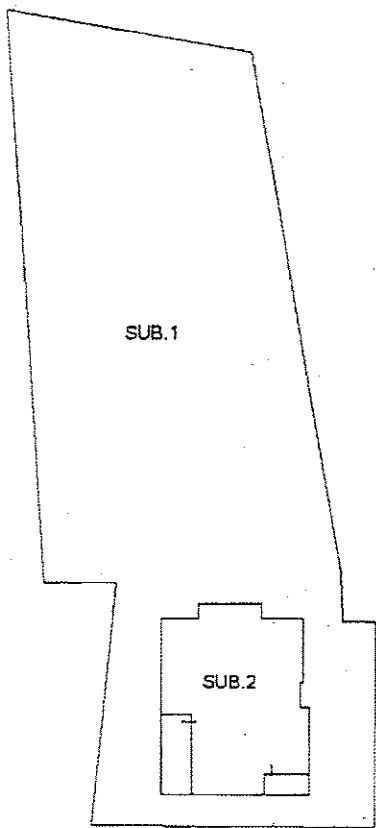
Agenzia del Territorio  
CATASTO FABBRICATI  
Ufficio Provinciale di  
Udine

ELABORATO PLANIMETRICO	
Compilato da:	Coletti Gianpiero
Iscritto all'albo:	Geometri
Prov. Udine	N. 2338

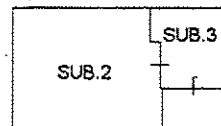
Comune di Forgalia Nel Friuli	Protocollo n. UD0212715 del 10/10/2005
Sezione: Foglio: 17 Particella: 733	Tipo Mappale n. 211620 del 07/10/2005
Dimostrazione grafica dei subalterni	Scala 1 : 500

CATASTO DEL FABBRICATI - SITUAZIONE AL 01/08/2016 - Comune di FORGALIA NEL FRIULI (D700) - < Foglio: 17 Particella: 733 - ELABORATO PLANIMETRICO

- PIANO TERRA -



- PIANO SCANTINATO -



D2

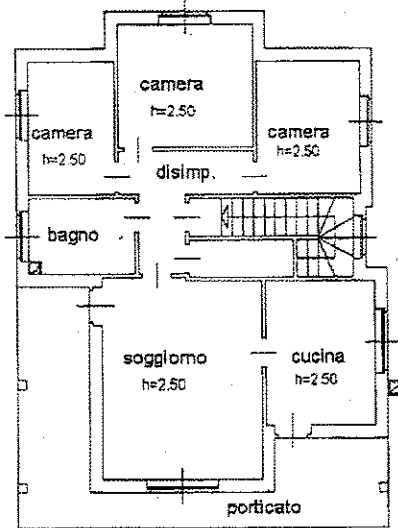
Agenzia del Territorio  
**CATASTO FABBRICATI**  
Ufficio Provinciale di  
Udine

Dichiarazione protocollo n. UD0212715 del 10/10/2005	
Planimetria di u.i.u. in Comune di Forgaria Nel Friuli	
Via Tambosco	civ. 5
Identificativi Catastali:	Compilata da: Coletti Gianpiero
Sezione:	Iscritto all'albo: Geometri
Foglio: 17	Prov. Udine
Particella: 733	N. 2338
Subalterno: 2	

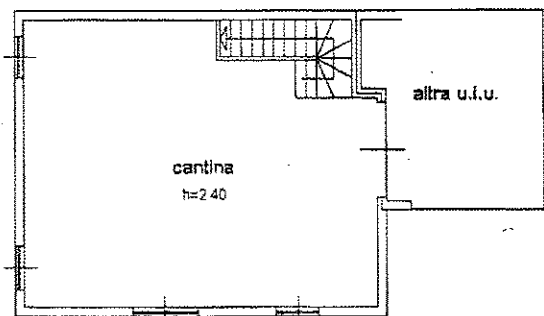
Scheda n. 1      Scala 1:200

Catasto dei fabbricati - Situazione al 01/08/2016 - Comune di FORGARIA NEL FRIULI(D700) - < Foglio 17 Particella 733 - Subalterno 2 >  
VIA TAMBOSCO n. 5 piano: S1-I;

- PIANO TERRA-RIALZATO -



- PIANO SCANTINATO -



Ultima Planimetria in atti

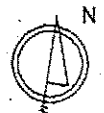
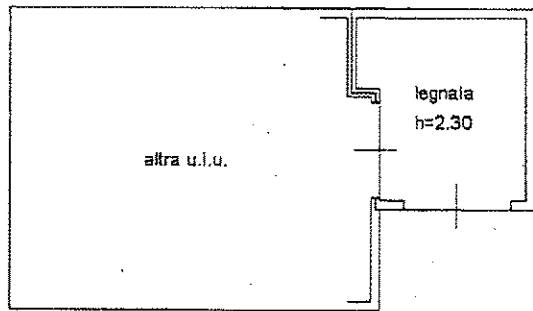
**Agenzia del Territorio  
CATASTO FABBRICATI  
Ufficio Provinciale di  
Udine**

Dichiarazione protocollo n. UD0212715 del 10/10/2005	
Planimetria di u.i.u. in Comune di Forgaria Nel Friuli	
Via Tambosco	civ. 5
Identificativi Catastali:	Compilata da: Coletti Gianpiero
Sesione:	Isritto all'albo: Geometri
Foglio: 17	Prov. Udine
Particella: 733	N. 2338
Subalterno: 3	

Scheda n. 1      Scala 1:200

Catasto dei Fabbricati - Situazione al 01/08/2016 - Comune di FORGARIA NEL FRIULI (D700) - Foglio: 17 Particella: 733 - Subalterno 3 - VIA TAMBOSCO n. 5 piano: SI;

- PIANO SCANTINATO -



Ultima Planimetria in atti

Agenzia del Territorio  
CATASTO FABBRICATI  
Ufficio Provinciale di  
Udine

Dichiarazione protocollo n. UD0212715 del 10/10/2005  
Planimetria di u.i.u. in Comune di Forgaria Nel Friuli  
Via Tambosco civ. 5

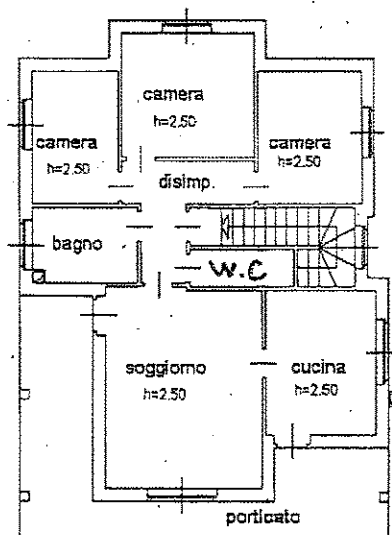
Identificativi Catastali:  
Sezione:  
Foglio: 17  
Particella: 733  
Subalterno: 2

Compilata da:  
Coletti Gianpiero  
Iscritto all'albo:  
Geometri  
Prov. Udine N. 2338

Scheda n. 1 Scala 1:200

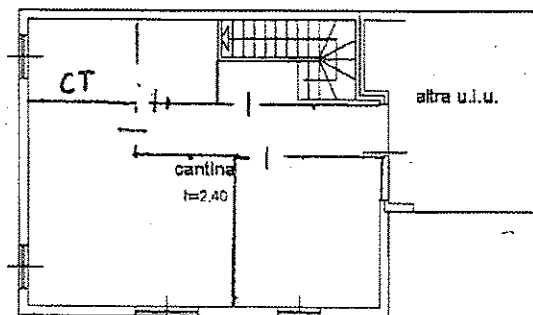
### DIFFORMITA' RICONTRAE

#### - PIANO TERRA-RIALZATO -



W.C.

#### - PIANO SCANTINATO -



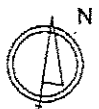
OPERE  
INTERNE  
(grosso)

Catasto dei fabbricati - Situazione al 01/08/2016 - Comune di FORGARIA NEL FRIULI(D700) - Foglio: 17 Particella: 733 - Subalterno 2 - VIA TAMBOSCO n. 5 piano: S1-T;

Ultima Planimetria in atti

Data: 01/08/2016 - n. PN0068775 - Richiedente C.T.U. DE MARCO MAURO

Tot.schede: 1 - Formato di acq.: A4(210x297) - Fatt. di scala: 1:1



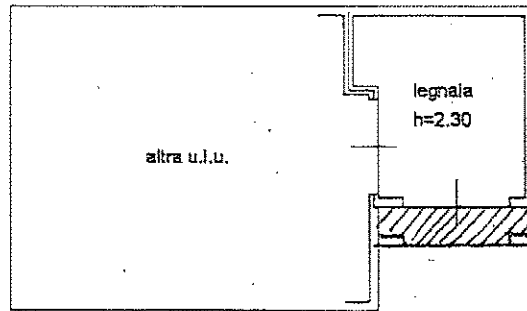
Agenzia del Territorio  
**CATASTO FABBRICATI**  
Ufficio Provinciale di  
Udine

Dichiarazione protocollo n. UD0212715 del 10/10/2005	
Planimetria di u.i.u. in Comune di Forgaria Nel Friuli	
Via Tambosco	civ. 5
Identificativi Catastali:	Compilata da: Coletti Giampiero
Sezione:	Isritto all'albo: Geometri
Foglio: 17	Prov. Udine
Particella: 733	N. 2338
Subalterno: 3	

Scheda n. 1      Scala 1:200

Catasto dei Fabbricati - Situazione al 01/08/2016 - Comune di FORGARIA NEL FRIULI (D700) - Foglio: 17 Particella: 733 - Subalterno 3 - VIA TAMBOSCO n. 5 piano: SI,

- PIANO SCANTINATO -



DIFFORMITÀ  
DIMENSIONALI



Ultima Planimetria in atti

020801 N



E=25600

1 particella: 733

N=30200



Direzione Provinciale di Udine Ufficio Provinciale - Territorio - Direttore FRANCESCO PAOLO CHIMIENTI

E=25600

I Particella: 733

Vis. ord. (1.00 euro)