

ELABORATO PLANIMETRICO

Compilato da:
Mazzeri Ivan

Iscritto all'albo:
Ingegneri

Prov. Treviso N. 1789

Agenzia del Territorio
CATASTO FABBRICATI
Ufficio Provinciale di
Treviso

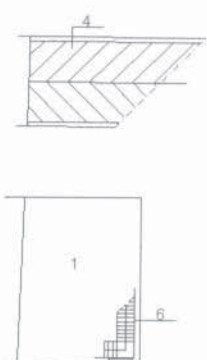
Comune di Sernaglia Della Battaglia

Sezione: C Foglio: 4 Particella: 1520

Protocollo n. TV0315656 del 19/11/2010

Tipo Mappale n. 212013 del 02/08/2010

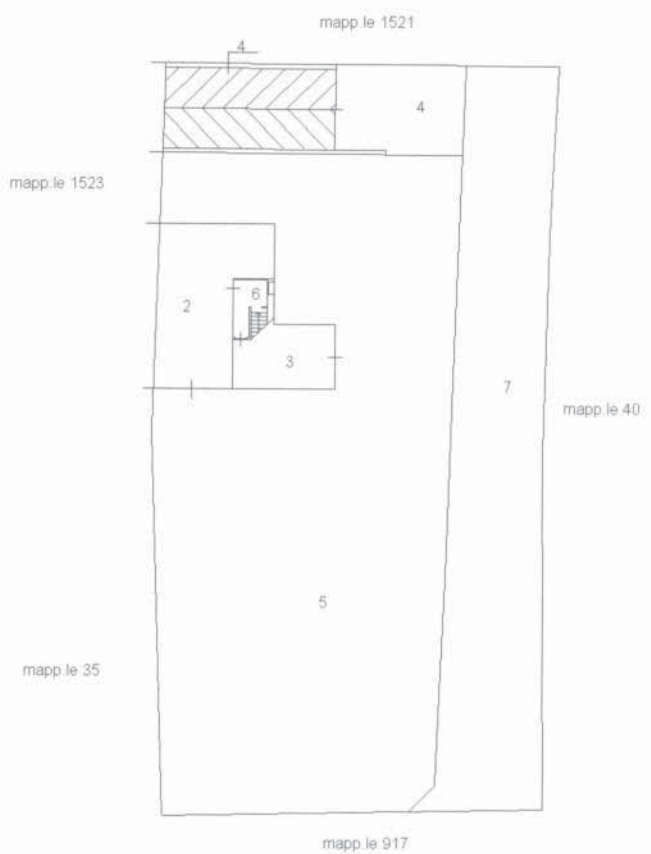
Dimostrazione grafica dei subalterni Scala 1 : 500



pianta piano interrato



pianta piano primo



pianta piano terra



Ultima Planimetria in atti

Catasto del Fabbricati - Situazione al 20/02/2015 - Comune di SERNAGLIA D BATTAGLIA (I635) - < Sezione Urbana: C Foglio: 4 Particella: 1520

**Agenzia del Territorio
CATASTO FABBRICATI
Ufficio Provinciale di
Treviso**

Dichiarazione protocollo n. TV0315656 del 19/11/2010

Planimetria di u.i.u. in Comune di Sernaglia Della Battaglia

Via Masarole

civ.

Identificativi Catastali:

Sezione: C

Foglio: 4

Particella: 1520

Subalterno: 1

Compilata da:

Mazzerò Ivan

Iscritto all'albo:

Ingegneri

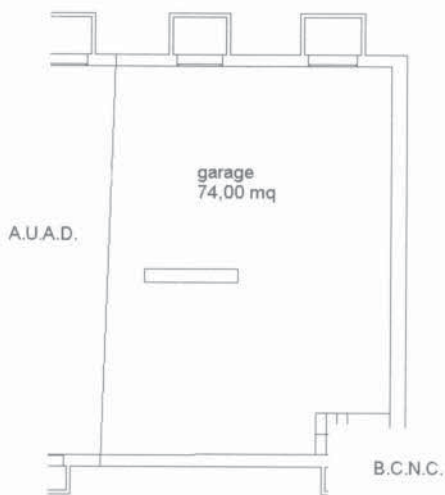
Prov. Treviso

N. 1789

Scheda n. 1

Scala 1:200

Catasto dei Fabbricati - Situazione al 20/02/2015 - Comune di SERNAGLIA D BATTAGLIA (0635) - < Sezione Urbana: C Foglio: 4 Particella: 1520 - Subalterno 1 >
VIA MASAROLE piano: S1;



pianta piano interrato h=280 cm



Ultima Planimetria in atti

**Agenzia del Territorio
CATASTO FABBRICATI
Ufficio Provinciale di
Treviso**

Dichiarazione protocollo n. TV0315656 del 19/11/2010
Planimetria di u.i.u. in Comune di Sernaglia Della Battaglia
Via Masarole civ.

Identificativi Catastali:

Sezione: C
Foglio: 4
Particella: 1520
Subalterno: 2

Compilata da:
Mazzeri Ivan

Iscritto all'albo:
Ingegneri

Prov. Treviso

N. 1789

Scheda n. 1

Scala 1:200

Catasto dei Fabbricati - Situazione al 20/02/2015 - Comune di SERNAGLIA D-BATTAGLIA(1635) - Sezione Urbana: C Foglio: 4 Particella: 1520 - Subalterno 2 - VIA MASAROLE piano: T;



pianta piano terra h=302 cm



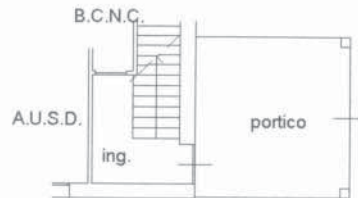
Ultima Planimetria in atti

**Agenzia del Territorio
CATASTO FABBRICATI
Ufficio Provinciale di
Treviso**

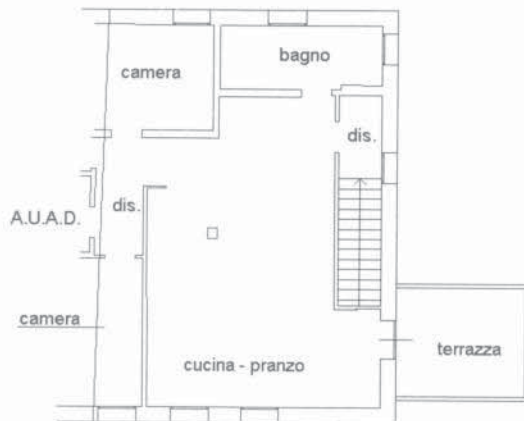
Dichiarazione protocollo n. TV0315656 del 19/11/2010	
Planimetria di u.i.u. in Comune di Sernaglia Della Battaglia	
Via Masarole	civ.
Identificativi Catastali:	Compilata da: Mazzerò Ivan
Sezione: C	Iscritto all'albo: Ingegneri
Foglio: 4	Prov. Treviso
Particella: 1520	N. 1789
Subalterno: 3	

cheda n. 1 Scala 1:200

Catasto dei Fabbricati - Situazione al 20/02/2015 - Comune di SERNAGLIA D BATTAGLIA(1635) - < Sezione Urbana: C Foglio: 4 Particella: 1520 - Subalterno 3 >
VIA MASAROLE piano: T-1;



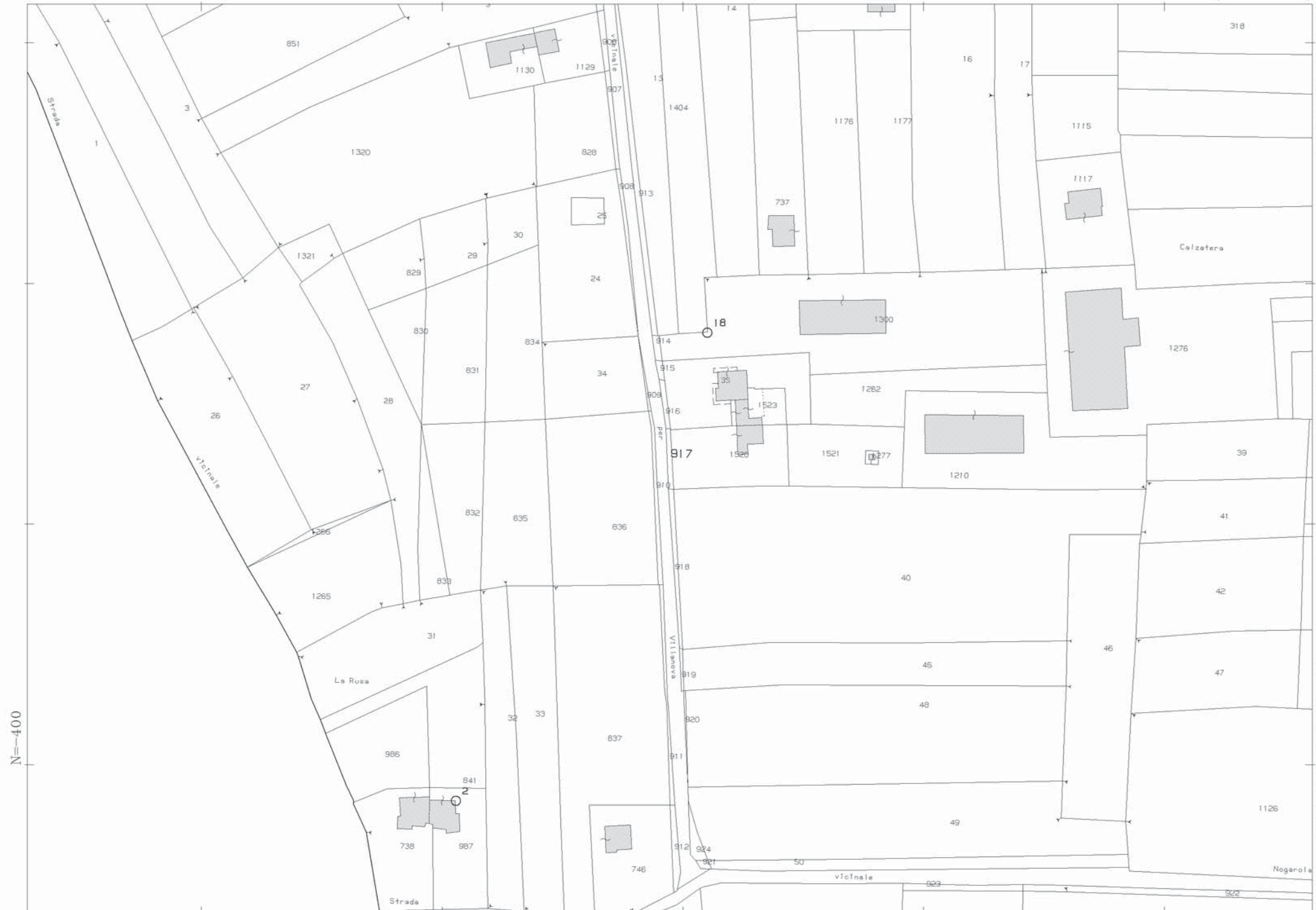
pianta piano terra h=302 cm



pianta piano primo h=278 cm



Ultima Planimetria in atti



N=400

E=2400

1 Particella: 917

21-Feb-2015 19:33
Prot. n. T75563/2015

Scala originale: 1:2000
Dimensione cornice: 534.000 x 378.000 metri

Comune: SERNAGLIA D BATTAGLIA
Foglio: 17