



TRIBUNALE ORDINARIO DI TREVISO
SEZIONE FALLIMENTARE

Fallimento N° 1177/2015


SENT. N. 1177/2015 del 01/07/2015

Dichiarazione di fallimento di

ALLEGATO N° 3

PLANIMETRIE CATASTALI - ELABORATO
PLANIMETRICO - ELENCO SUBALTERNI

ORDINE
degli
ARCHITETTI
CATASTALI
CONSERVATORI
di
TREVISO
L. FELTRIN
R. 1344
ARCHITETTO



GIUDICE DELEGATO: DOTT.SSA ELENA ROSSI

CURATORE: DOTT.SSA PAOLA FURLANETTO

Con studio in Via Montello, 6/A - Montebelluna (TV)

PERITO STIMATORE: ARCH. LUCA FELTRIN

Con studio in Via G. Garibaldi, 10/B - Trevigiano (TV)

MODULARIO
F. rig. rend. 497



MINISTERO DELLE FINANZE
DIREZIONE GENERALE DEL CATASTO E DEI SS.TT.EE.
CATASTO EDILIZIO URBANO (RDL 13-4-1939, n. 652)

MOD. BN (CEU)

LIRE
250

Planimetria di u.i.u. in Comune di RESPIANO DEL GIUGNO via Monte Asolone CIV.



Dichiarazione di N.C. <input checked="" type="checkbox"/> Denuncia di variazione <input type="checkbox"/>	Compilata dal <u>Geom. ROSATO MARIO</u> <small>Titolo, cognome e nome</small>	RISERVATO ALL'UFFICIO
	Identificativi catastali F. <u>11</u> n. <u>397</u> sub <u>1</u>	

Catasto dei Fabbricati - Situazione al 08/07/2016 - Comune di CRU
VIA MONTE ASOLONE;

MODULARIO
F. rig. rend. 497

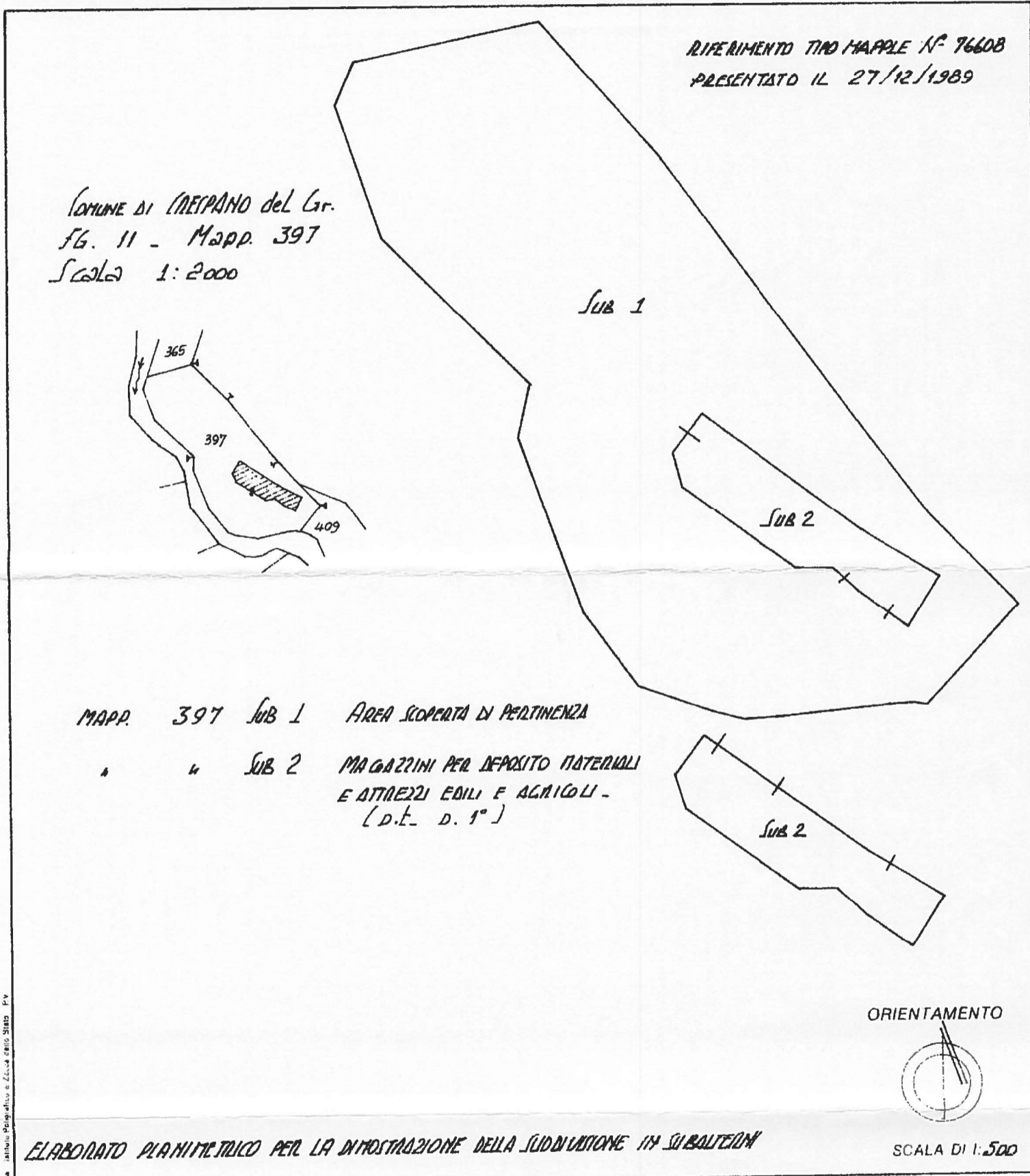


MINISTERO DELLE FINANZE
DIREZIONE GENERALE DEL CATASTO E DEI SS.TT.EE.
CATASTO EDILIZIO URBANO (RDL 13-4-1939, n. 652)

MOD. BN (CEU)

LIRE
250

Planimetria di u.i.u. in Comune di CRESPANO del Gr. via Monte Alalome CIV.



Dichiarazione di NC <input checked="" type="checkbox"/>	Compiata dal <u>GEOM. ROSATO MARIO</u> <small>(Titolo, cognome e nome)</small>	RISERVATO ALL'UFFICIO
Denuncia di variazione <input type="checkbox"/>	Isritto all'albo de <u>GEOMETRI</u> della provincia di <u>TREVISO</u> n. <u>1069</u> data <u>28/12/89</u> Firma <u>[Signature]</u>	
Identificativi catastali: F. <u>11</u> n. <u>397</u> sub. <u>0000</u>		

Catasto dei Fabbricati - Situazione al 08/07/2016 - Comune di CRESPANO DEL GRAPPA (D157) - < Foglio: 11 - Particella: 397 - Elaborato planimetrico >

MODULARIO
F. rig. rend. 497



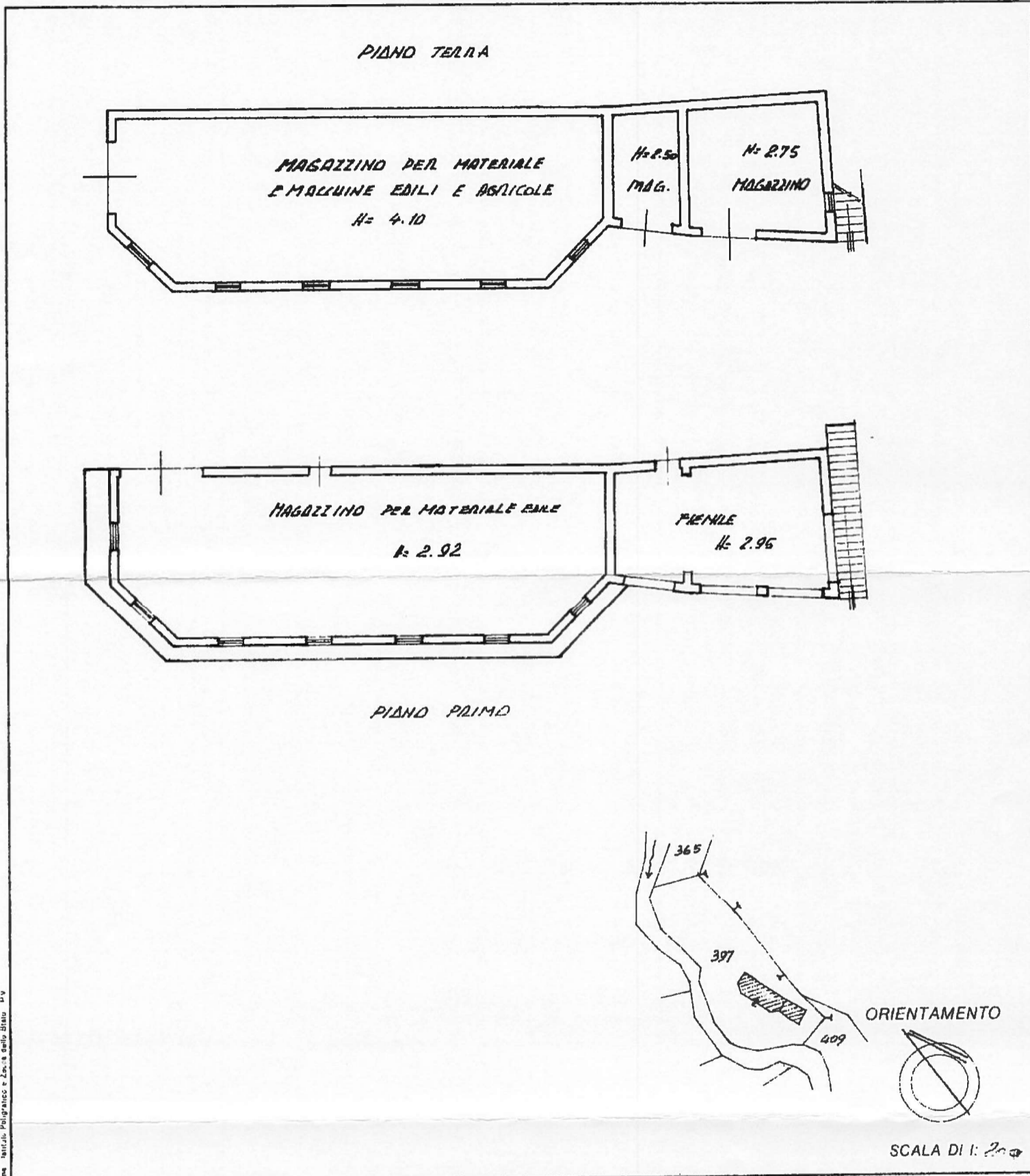
MINISTERO DELLE FINANZE
DIREZIONE GENERALE DEL CATASTO E DEI SS.TT.EE.
CATASTO EDILIZIO URBANO (RDL 13-4-1939, n. 652)

MOD. BN (CEU)

LIRE
250

Planimetria di u.i.u. in Comune di CRESPANO DEL GRAPPA via Monte Asolone

CIV.



10 metri

Catasto dei Fabbricati - Situazione al 08/07/2016 - Comune di Crespino del Grappa (D157) - < Foglio: 11 - Particella: 397 - Subalterno: 2 >
MONTI ASOLONE piano: T-1;

Roma - Istituto Poligrafico e Zecca dello Stato - sv

Dichiarazione di N.C. <input checked="" type="checkbox"/>	Compilata dal <u>Geom. ROSATO MARIO</u>	RISERVATO ALL'UFFICIO
Denuncia di variazione <input type="checkbox"/>	(Titolo cognome e nome)	
Identificativi catastali F. <u>11</u> n. <u>397</u> sub <u>2</u>	Iscritto all'albo de <u>GEOMETRI</u> della provincia di <u>TREVISO</u> n. <u>1069</u> data <u>28/12/89</u> Firma <u>[Signature]</u>	

Comune di: CRESAPANO DEL GRAPPA
Elenco Subaltemi ACCERTAMENTO DELLA PROPRIETA IMMOBILIARE URBANA
ELENCO DEI SUBALTERNI ASSEGNATI

Comune	Sezione	Foglio	Particella	Int.	Tipo mappale	del:
CRESAPANO DEL GRAPPA		11	397			
Sub	UBICAZIONE via/piazza	Piani	Scala	Int. <td>DESCRIZIONE</td> <td></td>	DESCRIZIONE	
1	VIA MONTE ASOLONE	T.0001			F01 AREA URBANA	
2	VIA MONTE ASOLONE				C02 MAGAZZINI E LOCALI DI DEPOSITO, CANTINE E SOFFITTE SE NON UNITE ALL'UNITA' IMMOBILIARE ABITATIVA	

Unità immobiliari n. 2

Tributi erariali: 0,00

Visura telematica

* Codice Fiscale Validato in Anagrafe Tributaria