

TRIBUNALE DI TREVISO

SEZIONE FALLIMENTARE

Fallimento n° 99/2016

Sentenza n° 100/2016 del 20/04/2016

Giudice delegato Dott. ROSSI ELENA

FALLIMENTO DI:

CEOTTO S.R.L. IN LIQUIDAZIONE

C.F.: 01148640269

Con sede in SUSEGANA (TV), Piazza Martiri della Libertà, 1F

CURATORE:

Dott. ROBERTO CORTELLAZZO WIEL

Con studio in Piazza Rinaldi, 4 - 31100 Treviso

RELAZIONE DI STIMA

LOTTO 1

CASTELFRANCO VENETO

ABITAZIONE ED AUTORIMESSA

INDICE

Premessa	pagina	3
Il compendio fallimentare	"	4
Formazione dei lotti		5
LOTTO 7A		
Verifica documentazione	Pagina	5
Descrizione dei beni	"	5-10
Conformità catastale	"	10
Utilizzazione prevista	"	10
Conformità urbanistica	"	10-11
Vincoli	"	11
Valutazione	"	11-13

PREMESSA:

Previa autorizzazione del Giudice Delegato dottor Elena Rossi (provvedimento del 06.05.2016), il Curatore incaricato del fallimento, dottor Roberto Cortellazzo Wiel, avente studio in Treviso, al civico 4 di piazza Rinaldi, affidava al sottoscritto Italo Chiara, ingegnere libero professionista, iscritto all'Albo degli ingegneri della provincia di Treviso al n. A864 ed avente studio in Oderzo, al civico 4 di Calle Opitergium, l'incarico di procedere alla valutazione del compendio fallimentare, con esclusione dei beni mobili registrati e degli arredi presenti all'interno dell'immobile storico in Mareno di Piave.

Lo scrivente dava inizio alle operazioni peritali con l'esame della documentazione, le verifiche presso i competenti uffici pubblici e sopralluoghi presso gli immobili oggetto del presente procedimento, effettuati, in alcuni casi reiterati, in diverse occasioni.

Dall'esito delle risultanze, dalle opportune ricerche di mercato e dell'operato svolto, di seguito relaziona.

RELAZIONE

I beni oggetto di stima sono di varia natura, consistenza e tipologia, siti in diversi comuni e/o diverse ubicazioni nello stesso comune, come sotto suddivisi quali enti fisicamente omogenei, ubicati nello stesso luogo, in unico corpo, nel principio della omogeneità fisica e qualitativa.

IL COMPENDIO FALLIMENTARE

1. **Abitazione ed autorimessa in Castelfranco Veneto.**
2. Terreni in Castelfranco Veneto, ex cava "La Castellana".
3. Terreni ed enti urbani in Crocetta del Montello.
4. Enti urbani in Nervesa della Battaglia, via Lugo di Romagna 65.
5. Terreni ed enti urbani, ex cantiere, in località Colfosco di Susegana, via Mercatelli mina.
6. Enti urbani, abitazioni, autorimesse e negozio in Colfosco di Susegana.
7. Enti urbani in Susegana, piazza Martiri della Libertà.
8. Terreni edificabili in località Colfosco di Susegana.
9. Negozio in Susegana, località Ponte Priula, via dei Pascoli.
10. Discarica di Vedelago.
11. Terreni e fabbricati in Mareno di Piave – Villa Tron Donà delle Rose.
12. Cava Casacorba di Vedelago.
13. Terreni agricoli in Vedelago.
14. Terreno e fabbricato industriale in Albignasego.
15. Area urbana in Susegana.

Per ognuno degli elementi del compendio fallimentare come sopra elencati si è provveduto ad una autonoma relazione di stima, alcuni di questi, nel rispetto della autonoma fruibilità, della comoda divisibilità e della convenienza economica, sono stati ulteriormente suddivisi.

La presente perizia si riferisce al lotto 1.

LOTTO 1

Unità immobiliare ad uso abitazione con tipologia mansarda sottotetto con autorimessa all'interrato in costruzione condominiale in posizione centrale.

VERIFICA DOCUMENTAZIONE

Si è provveduto, redigere relazione istruttoria con elenco delle iscrizioni e trascrizioni, attestante, alla data del 10 ottobre 2016, le risultanze delle visure catastali e dei registri immobiliari, che si allega (sub 1.1); inoltre si sono acquisite, a mezzo reiterati accessi telematici all'Agenzia delle Entrate, la mappa catastale, le visure, la planimetria catastale e l'elaborato planimetrico che si allegano (sub 1.2).

Trattandosi di compendio allibrato al Catasto Urbano avente superficie complessiva superiore a mq 5.000 è stato richiesto il Certificato di Destinazione urbanistica, così come disposto dal 2° comma art. 30 D.P.R. 380 del 06 giugno 2001, che si allega (sub 1.3).

DESCRIZIONE DEI BENI

L'accesso ai luoghi è avvenuto, previa comunicazione alle parti, una prima volta nel pomeriggio del giorno 28 aprile u.s. e successivamente reiterato più volte, unitamente a collaboratori di studio, alla presenza del conduttore.

INDIVIDUAZIONE CATASTALE

Gli immobili sono catastalmente identificato presso l'Agenzia delle Entrate, Dipartimento del Territorio di Treviso, Catasto Edilizio Urbano, con Comune di Castelfranco Veneto, Sezione F, Foglio 9°, Mappale n° 1050:

- subalterno 107, categoria C/6, classe 5, consistenza mq 15, rendita € 52,68.
- subalterno 328, categoria A/2, classe 4, consistenza vani 4,5, rendita € 581,01.

Essi trovano altresì riscontro, infra altri, presso il Catasto Terreni con Comune di Castelfranco Veneto, foglio 44°, mappale 1050, Ente Urbano di ha 2.22.20.

Trattasi unità abitativa al terzo ed ultimo piano di fabbricato condominiale denominato "Residenza Bastia Castellana", con cantina ed autorimessa pertinenziale all'interrato, in Piazzetta G.F. Malipiero n. 4 int. 6/C, già Borgo Treviso. Il mappale 1050 è posto, nella mappa del catasto Terreni, fra confini costituiti, in senso orario, da viabilità Pubblica a nord ed a est, mappale 1113 a sud, mappali 351, 766, 765, 764, 763, 762, 760, 488 e 1134 ad ovest. L'unità subalterno 328 al piano terzo (sottotetto), è confinante, da nord in senso orario, con subalterno 327, con subalterno 9 (b.c.n.c.), delimitazione perimetrale, subalterno 329 e delimitazione perimetrale; l'unità subalterno 328 al piano interrato (cantina) è confinante, da nord in senso orario, con subalterno 9 (b.c.n.c.), e con le unità subalterni 24, 123 e 327; l'unità subalterno 107 al piano interrato (autorimessa) è confinante, da nord in senso orario, con le similari unità subalterni 105, 108 e 109, e con subalterno 5 (b.c.n.c.).

DESCRIZIONE

L'unità immobiliare oggetto della presente costituisce porzione di una costruzione adibita a Centro Commerciale, Direzionale e Residenziale in zona territoriale "B1" secondo il vigente strumento urbanistico del Comune di Castelfranco Veneto, che con tale zona identifica parti del territorio interessate ad edificazione residenziale intensiva.

Il fabbricato, costruito a fine anni '90 del secolo scorso, nel suo stato attuale è ubicato in posizione centrale rispetto all'abitato del capoluogo, posizione in angolo fra via Borgo Treviso e via Delle Forche. La prima arteria viaria costituisce una delle cinque direttrici principali che si staccano dall'anello perimetrale del centro storico cittadino, quindi in posizione di grande visibilità. Nell'immediatezza sono presenti spazi ad uso pubblico, ampi parcheggi, strutture commerciali di vicinato e non. Aree e fabbricati limitrofi hanno univoca destinazione residenziale e/o per servizi connessi alla residenza, quindi in ottima

posizione, comoda sia riguardo ai servizi ed agli impianti, sia primari che secondari, offerti dalle strutture collettive dell'insediamento urbano del comune di Castelfranco Veneto, ed anche per il posizionamento e insediamento di attività commerciali/direzionali qualsiasi.

La costruzione, vetusta circa un ventennio, ha aspetto moderno e curato, apparentemente in ordine ed in stato conservativo buono.

L'edificio, si articola su due corpi di fabbrica con pianta ad "L" di forma regolare, che si elevano fuori terra emergendo da interrato in unico corpo, e tali da costituire un parallelepipedo con al centro uno spazio vuoto. Il terreno pertinenziale, racchiuso all'interno del complesso disposto a quadrilatero, si presenta di aspetto gradevole e curato, con ampie aree verdi e percorsi pedonali così come quello esterno e strettamente limitrofo, che invece è asfaltato, con destinazione a parcheggio e/o percorrenze viarie e pedonali.

Il complesso si eleva su cinque livelli, con strutture portanti in calcestruzzo e tamponamenti in muratura, solai in latero-cemento e manto di copertura in coppi, cornice di gronda in conglomerato, intonaci a base cementizia, con finitura a civile e tinteggiatura. La costruzione è organizzata su più vano scala, con due lati affacciati sulla viabilità principale, ampi fronti porticati, con destinazione commerciale/direzionale per il pianterreno, prevalentemente abitativa con uffici privati gli altri piani fuori terra, autorimesse e locali di sgombero o servizio all'interrato.

Giuridicamente trattasi di costruzione condominiale, fra le unità immobiliari sono comuni l'area di sedime, lo scoperto, le murature di divisione fra le unità, le parti strutturali, il tetto, la fognatura, le linee di adduzione e scarico, gli impianti e quant'altro previsto dall'art.1117 C.C., derivante e con tutte le servitù venutesi a creare in seguito alla vendita frazionata dell'edificio.

L'unità oggetto di stima è destinata a civile abitazione si sviluppa al terzo ed ultimo piano (sottotetto) della scala "C". Alla stessa si accede dall'ingresso vano scala-ascensore, situato sul fronte interno lato ovest, preceduto da uno spazio

condominiale destinato a verde e viabilità pedonale. Il vano scala - ascensore di comunicazione con i piani sottostanti è condiviso al piano sottotetto con un'altra unità. L'accesso dal pianerottolo esterno, attraverso un portoncino blindato, immette direttamente nel soggiorno open-space con angolo cottura a vista. Di fronte alla porta di ingresso un piccolo corridoio conduce alle camere (una doppia ed una singola), ed ai doppi servizi, l'altezza media dei vari vani è metri 2,70. Tutti i locali sono serviti da terrazze incassate nel tetto a doppia falda; gran parte dell'arredo, di cui inventario allegato (sub 1.4), è su misura, data la conformazione del solaio di copertura che determina la tipologia "a mansarda".

Le finiture sono quelle originali dell'epoca, senz'altro funzionali all'utilizzo cui erano e sono destinate, considerate le odierne aspettative del mercato utenti in termini estetici, tipologici ed impiantistici. I pavimenti dei vari locali sono in legno di essenza scura, listoni con posa a correre, in gres a posa normale per le terrazze. I serramenti esterni del tipo "a monoblocco" su telaio in legno con vetrocamera e guarnizioni di tenuta, oscuri a libro in legno; le porte interne cieche su struttura in legno. I locali sono di buona dimensione, gli spazi sono ben disposti e convenientemente esposti, con uno schema usuale per abitazioni di tale tipologia, il tutto di aspetto arioso e luminoso in un contesto generale buono. All'interrato un locale di sgombero ed una autorimessa che consta di un unico locale di dimensioni sufficienti per un autoveicolo, agevoli le manovre di accesso e deflusso.

L'impianto di riscaldamento è autonomo con corpi scaldanti costituiti da radiatori in acciaio, con produzione di acqua calda per circuito di riscaldamento ed uso sanitario. Caldaia murale a gas a flusso forzato ed accumulo accelerato OCEAN NUVOLA 21 FFI posizionata in apposito armadio in soggiorno. La stessa però presenta dei limiti di funzionamento e necessita di essere sostituita. E' inoltre presente un impianto di condizionamento con uno split e unità refrigerante esterna. L'impianto elettrico è del tipo sottotraccia con apparecchi "Gewiss". Agli atti, contestualmente alla richiesta di abitabilità, certificazioni di

conformità per gli impianti elettrico, idro-sanitario, di riscaldamento e gas ai sensi dell'allora vigente L.46/90.

Nel merito alla classificazione energetica dell'immobile, si è provveduto a predisporre l'Attestato di Prestazione Energetica con metodo di calcolo analitico da rilievo e da documentazione a corredo istanza di autorizzazione reperita presso il Comune, con riferimento alle norme UNI/TS 11300 e UNI/TS110349 in vigore e secondo le linee Guida nazionali per la Certificazione Energetica degli edifici D.M.26.06.2015; a ragion veduta, si certifica l'appartenenza del bene alla classe (G), come da attestato che si allega (sub 1.5).

Nel merito ai requisiti acustici passivi dell'edificio, si ribadisce che lo stesso risulta edificato in base a titolo edilizio rilasciato anteriormente al 20.02.1998, pertanto, nello specifico, non corre obbligo del rispetto dei requisiti di cui al D.P.C.M. 05.12.1997; presso il Comune non è stata rinvenuta la relazione nel merito alle caratteristiche acustiche passive ora previste. Considerate comunque la tipologia e la consistenza dell'immobile, lo stato generale di conservazione e manutenzione, il tipo di finiture, la qualità delle stesse ed analizzato lo schema strutturale, valutate le tecniche costruttive, e della struttura e dell'involucro edilizio e degli impianti fissi, in uso al tempo in cui è stata realizzata la costruzione, si ritiene che lo stesso abbia prestazioni acustiche modeste.

In riguardo al disposto di cui alla L. 13/89, successive modificazioni ed integrazioni, recante disposizioni circa il superamento delle barriere architettoniche da parte di soggetti recanti abilità diverse, le parti comuni soddisfano il requisito della "accessibilità", l'unità immobiliare quello della "adattabilità".

CONSISTENZA

L'unità immobiliare ad uso abitazione di che trattasi ha consistenza catastale di vani 4,5 e superficie catastale di mq 87, 81 escluse aree scoperte; l'autorimessa ha consistenza e superficie catastale di mq 15. La superficie al lordo delle murature, rilevata dagli elaborati di progetto assomma a mq 75 per l'abitazione

al piano sottotetto oltre a terrazze per mq 17, mq 15 per l'autorimessa e mq 6 per la cantina al piano interrato. La superficie lorda adibita assomma a mq 97; quella convenzionale vendibile è assunta pari a mq 95, computata come d'uso in loco in sede di compravendita e determinata dalle superfici lorde dell'unità abitativa per intero, dell'autorimessa per quota di $\frac{1}{2}$, delle terrazze e della cantina per quota di $\frac{1}{4}$ e superficie delle parti comuni dell'edificio per la proporzionale quota di proprietà supposta pari al 7,5% rispetto alle unità immobiliari.

CONFORMITA' CATASTALE

Esiste precisa identità fra lo stato dei luoghi e la planimetria catastale, del che si rende attestazione di conformità ai sensi art 19, comma 14, L. 122/2010 che si allega (sub. 1.6).

UTILIZZAZIONE PREVISTA

Come già specificato l'immobile ricade in zona territoriale "B 1 – residenziale di completamento intensiva" non compresa in ambiti perimetrati come lotti edificabili liberi, l'edificazione, realizzata nell'ambito di specifico piano attuativo, ha saturato la volumetria allora disponibile, incrementi di volumetria ed eventuali ampliamenti sono da ritenersi sostanzialmente inibiti.

Per l'unità immobiliare oggetto della presente, oltre alla destinazione residenziale, sono consentite attività di servizio alla residenza.

CONFORMITA' URBANISTICA

I lavori per la costruzione del compendio immobiliare ricomprendente le unità di che trattasi risulta autorizzata a mezzo Concessione Edilizia n. 37682/Spec.1223, in relazione alla pratica edilizia 92/267, per "Costruzione Centro Commerciale, Direzionale e Residenziale area ex pettinatura Italica – parte nord", in data 29.12.1992; successiva Concessione Edilizia n. 25768/Spec. 0433 del 08.10.1997 per variante in corso d'opera; Certificato di abitabilità ed agibilità

prot. n. 30597/Spec. A97-154 in data 31.10.1997, in riferimento alla pratica 92/267. Documenti tutti che si allegano (sub 1.7).

Lo stato dei luoghi è conforme all'assentito.

VINCOLI

L'immobile è condotto da terzi in virtù di comodato d'uso (sub 1.8). Al sopralluogo ammobiliato ed arredato, come da inventario allegato (sub 1.4), mobili ed arredi che saranno alienati congiuntamente all'oggetto di stima perché in gran parte su misura data la conformazione del solaio di copertura.

Si segnalano verosimili obblighi residui verso il condominio.

Si rileva altresì l'implicita esistenza di vincoli di natura condominiale, così come usualmente sempre avviene, nelle costruzioni comprendenti più unità immobiliari, in seguito alla vendita frazionata dell'edificio.

VALUTAZIONE

Nel capoluogo del comune di Castelfranco Veneto, in posizione centrale e ad elevata visibilità, zona residenziale intensiva, è ubicata l'unità immobiliare oggetto di stima, destinata ad abitazione, al terzo ed ultimo piano (sottotetto) di fabbricato condominiale complesso, vetustà circa un ventennio, in buono stato manutentivo e conservativo, impiantistica certificata in origine, organizzazione, finiture ed impiantistica rispondenti alle attuali esigenze dell'abitare.

ELEMENTI OGGETTIVI DELLA VALUTAZIONE

Il sottoscritto perito, accertato quanto fin qui descritto in loco, sulla scorta degli atti e dei documenti consultati nonché delle proprie, personali, esperienze e conoscenze, rileva come l'immobile soddisfa più che egregiamente, rispetto al mercato utenti, le esigenze per le quali è stato realizzato e che, nel suo stato attuale, rappresenti il più conveniente ed il migliore degli usi possibili. Ragione per cui ritiene di doversi eseguire la stima mediante comparazione con beni simili aventi analoghe caratteristiche.

Ai fini dell'analisi estimativa il segmento di mercato cui appartiene l'oggetto di stima viene definito entro i seguenti parametri: abitazioni di almeno tre locali con autorimessa ed ascensore in fabbricati plurifamiliari, in buono stato, siti nel comune di Castelfranco Veneto, in zone residenziali urbanizzate, prossime al centro. I valori reperiti, relativi a trasferimenti recenti di beni comparabili appartenenti allo stesso segmento di mercato, non si sono rilevati omogenei, verosimilmente in funzione di costruzioni/ristrutturazioni più o meno accurate eseguite in tempi più o meno recenti in zone variamente servite e diverso contesto urbano.

Si sono considerati i valori di riferimento espressi dall'Osservatorio del Mercato Immobiliare per il 2° semestre 2015 relativamente ad immobili di tipologia residenziale siti in posizione centrale nel comune di Castelfranco Veneto che oscillano fra 1.800 e 2.100 €/mq per abitazioni civili in ottimo stato conservativo e fra 1.450 e 2.000 €/mq per abitazioni civili in stato conservativo normale, valori sostanzialmente confermati da alcuni operatori del settore.

Si è quindi provveduto ridefinire il segmento di mercato in modo più preciso e restrittivo con "appartamenti ai piani alti, mansarde, di costruzioni condominiali in zona Borgo Treviso, di almeno tre vani e servizi dotati di autorimessa, edificazione recente (non nuove costruzioni), con finiture originali, in buono stato, abitabili. La relativa ricerca sui principali siti internet di pubblicità immobiliare, ha permesso di selezionare 5 annunci postati negli ultimi mesi, riferentesi ad immobili appartenenti a tale segmento di mercato, con superfici comprese fra mq 65 e 117, per controvalori fra € 128.000 e 215.000, prezzi unitari in €/mq compresi fra 1.712 e 1.984.

ESPRESSIONE DEI VALORI

Preso atto di quanto sopra, considerato un valore marginale superiore la media in funzione, della superficie inferiore alla media delle abitazioni in Castelfranco (mq 117,66 fonte immobiliare.it), il sottoscritto identifica in 175.000 (95 x 1.850 = 175.750), il valore medio di mercato raffrontato all'offerta.

Tenuto debito conto di tutti i fattori contingenti e del particolare momento economico, considerata una cifra che possa agevolmente ricomprendere le spese per la sostituzione della caldaia, eventuali obblighi residui verso il condominio ed in generale ogni onere anche indiretto a carico dell'acquirente, valutato che la vendita avviene senza garanzia per i vizi, dato poi che l'aggiudicatario di pubblica asta, come ogni altro, attende un ritorno economico dal proprio investimento, e che, stante la prevedibile stagnazione della dinamica dei prezzi tale incentivazione alla vendita può ora essere rappresentata esclusivamente da uno sconto all'acquisto. Ricomprendendo in detta valutazione, le attrezzature e gli arredi di cui inventario allegato, stimati in € 8.000, il sottoscritto perito identifica pertanto in € 148.000 (centoquarantottomila) il valore di libero mercato, in conformità al Codice delle Valutazioni Immobiliari (Italian Property Valuation Standard) per i beni in oggetto.

Oderzo, 25 ottobre 2016

L'esperto stimatore
Ing. Italo Chiara

TRIBUNALE DI TREVISO

SEZIONE FALLIMENTARE

Fallimento n° 99/2016

Sentenza n° 100/2016 del 20/04/2016

Giudice delegato Dott. ROSSI ELENA

FALLIMENTO DI:

CEOTTO S.R.L. IN LIQUIDAZIONE

C.F.: 01148640269

Con sede in SUSEGANA (TV), Piazza Martiri della Libertà, 1F

CURATORE:

Dott. ROBERTO CORTELLAZZO WIEL

Con studio in Piazza Rinaldi, 4 - 31100 Treviso

ALLEGATI LOTTO 1

- 1) Relazione Istruttoria;
- 2) Documentazione catastale;
- 3) Certificato di Destinazione Urbanistica;
- 4) Inventario arredi;
- 5) Attestato di Prestazione Energetica;
- 6) Attestazione di Conformità;
- 7) Documentazione Urbanistica;
- 8) Contratto di comodato;
- 9) Documentazione fotografica;
- 10) Scheda per l'ordinanza di vendita.

Copia ricevute di invio della documentazione alle parti.

L'esperto stimatore

Ing. Italo Chiara

**TRIBUNALE DI TREVISO
SEZIONE FALLIMENTARE**

Fallimento n° 99/2016

Sentenza n° 100/2016 del 20/04/2016

Giudice delegato Dott. ROSSI ELENA

FALLIMENTO DI:

CEOTTO S.R.L. IN LIQUIDAZIONE

C.F.: 01148640269

Con sede in SUSEGANA (TV), Piazza Martiri della Libertà, 1F

CURATORE:

Dott. ROBERTO CORTELLAZZO WIEL

Con studio in Piazza Rinaldi, 4 - 31100 Treviso

LOTTO 1 - ALLEGATO 1

RELAZIONE ISTRUTTORIA CON ELENCO DELLE ISCRIZIONI E TRASCRIZIONI

Oderzo, li 25 ottobre 2016

L'esperto stimatore

Ing. Italo Chiara

TRIBUNALE DI TREVISO

SEZIONE FALLIMENTARE

Fallimento n° 99/2016

Sentenza n° 100/2016 del 20/04/2016

Giudice delegato Dott. ROSSI ELENA

FALLIMENTO DI:

CEOTTO S.R.L. IN LIQUIDAZIONE

C.F.: 01148640269

Con sede in SUSEGANA (TV), Piazza Martiri della Libertà, 1F

CURATORE:

Dott. ROBERTO CORTELLAZZO WIEL

Con studio in Piazza Rinaldi, 4 - 31100 Treviso

**RELAZIONE ISTRUTTORIA,
ELENCO DELLE ISCRIZIONI E TRASCRIZIONI
LOTTO 1**

Il sottoscritto Parpinello Giovanni, geometra in Oderzo,

DICHIARA

Di aver effettuato, attraverso i documenti in atti, l'esame ventennale fino alla data sotto indicata, della proprietà e libertà degli immobili, sito in Comune di Castelfranco Veneto, identificato come segue:

Catasto Edilizio Urbano, sezione F foglio 9°, mappale 1050

- subalterno 107, categoria C/6, classe 5, consistenza mq 15, rendita € 52,68.

- subalterno 328, categoria A/2, classe 4, consistenza vani 4,5, rendita € 581,01.

Essi trovano altresì riscontro, infra altri, presso il Catasto Terreni con Comune di Castelfranco Veneto, foglio 44°, mappale 1050, Ente Urbano di ha 2.22.20.

Precisandosi che i sopradescritti identificano un compendio immobiliare costituito da unità abitativa al terzo ed ultimo piano di fabbricato condominiale denominato "Residenza Bastia Castellana", con cantina ed autorimessa pertinenziale all'interrato, in Piazzetta G.F. Malipiero n. 4 int. 6/C, già via Borgo Treviso.

A seguito di detto esame, l'esponente

CERTIFICA E GARANTISCE

- che gli immobili suddetti risultano, a ditta CEOTTO s.r.l., già in liquidazione, con sede in Susegana. c.f. 01148640269, alla stessa pervenuti per atto compravendita in data 13.12.2000 repertorio 158.616 notaio dott. Antonio Gagliardi, trascritto a Treviso 22.12.2000 ai n.ri 48704/33980; senza alcun vincolo, formalità o atto precedente che possa in qualsiasi modo pregiudicarne la proprietà e la disponibilità, fatta eccezione per quanto precisato alla voce "OSSERVAZIONI";

che gli immobili stessi, loro accessori, relative pertinenze, risultano liberi da pesi, privilegi di qualsiasi genere, ipoteche, trascrizioni pregiudizievoli, oneri reali, servitù passive e vincoli di qualsiasi natura purchè trascritti, fatta eccezione per quanto precisato alla voce "OSSERVAZIONI".

OSSERVAZIONI

Le unità immobiliari sopradescritte risultano gravate:

- da ipoteca giudiziale iscritta a Treviso il 25.08.2014 ai n.ri 23378/3516, derivante da decreto ingiuntivo repertorio 4153/2014 del Tribunale di Treviso in data 07.08.2014, per totali Euro 130.000,00 di cui capitale Euro 66.740,48 in

favore di "BANCA DI CREDITO COOPERATIVO DELLE PREALPI SOC. COOP." con sede in Tarzo (TV), c.f. 00254520265, a carico della ditta CEOTTO s.r.l., predetta;

- da ipoteca giudiziale iscritta a Treviso il 25.08.2014 ai n.ri 23378/3517, derivante da decreto ingiuntivo repertorio 4153/2014 del Tribunale di Treviso in data 07.08.2014, per totali Euro 2.600.000,00 di cui capitale Euro 948.093,93 in favore di "BANCA DI CREDITO COOPERATIVO DELLE PREALPI SOC. COOP." con sede in Tarzo (TV), c.f. 00254520265, a carico della ditta CEOTTO s.r.l., predetta;

- da ipoteca giudiziale iscritta a Treviso il 25.08.2014 ai n.ri 23378/3518, derivante da decreto ingiuntivo repertorio 4153/2014 del Tribunale di Treviso in data 07.08.2014, per totali Euro 2.600.000,00 di cui capitale Euro 1.503.894,98 in favore di "BANCA DI CREDITO COOPERATIVO DELLE PREALPI SOC. COOP." con sede in Tarzo (TV), c.f. 00254520265, a carico della ditta CEOTTO s.r.l., predetta;

- da ipoteca giudiziale iscritta a Treviso il 04.09.2014 ai n.ri 24122/3590, derivante da decreto ingiuntivo repertorio 4312/2014 del Tribunale di Treviso in data 02.09.2014, per totali Euro 3.000.000,00 di cui capitale Euro 2.434.182,72 in favore di "BANCA DELLA MARCA CREDITO COOPERATIVO SOC. COOP." con sede in Orsago (TV), c.f. 03669140265, a carico della ditta CEOTTO s.r.l., predetta;

- da ipoteca giudiziale iscritta a Treviso il 10.11.2014 ai n.ri 30501/4603, derivante da decreto ingiuntivo repertorio 10795 del Tribunale di Treviso in data 04.11.2014, per totali Euro 2.100.000,00 di cui capitale Euro 2.000.000,00 in favore di [REDACTED] a carico della ditta CEOTTO s.r.l., predetta;

- da sentenza dichiarativa di fallimento, repertorio 100/2016 del Tribunale di Treviso in data 20.04.2016, trascritta a Treviso 25.07.2016 ai n.ri 24672/16843.

QUADRO SINOTTICO DELLA PROVENIENZA DAL VENTENNIO

SOCIETA' IMMOBILIARI RIUNITE s.r.l. con sede in Castelfranco Veneto, c.f.02280140266, per atto compravendita in data 26.06.1992 repertorio 93230 notaio dottor Antonio Gagliardi, trascritto a Treviso 04.07.1992 ai n.ri 19183/14495, precedentemente proprietà [REDACTED]

[REDACTED] per atto compravendita in data 15.06.1995 repertorio 116163, notaio dottor Antonio Gagliardi, trascritto a Treviso 07.07.1995 ai n.ri 18010/13321 e per atto di permuta repertorio 114113 notaio dottor Antonio Gagliardi in data 24.02.1995, trascritto a Treviso 01.03.1995 ai n.ri 5750/4092; precedentemente ISTITUTO AUTONOMO DELLE CASE POPOLARI DI CASTELFRANCO VENETO, con sede in Castelfranco Veneto, c.f. 0197040264.

[REDACTED] per atto compravendita repertorio 142.523 notaio dott. Antonio Gagliardi in data 07.08.1998, trascritto a Treviso 10.08.98 ai n.ri 25584/17862

CEOTTO s.r.l., predetta, per atto compravendita in data 13.12.2000 repertorio 158.616 notaio dott. Antonio Gagliardi, trascritto a Treviso 22.12.2000 ai n.ri 48704/33980.

Oderzo, 10 ottobre 2016

Geom. Giovanni Parpinello

**TRIBUNALE DI TREVISO
SEZIONE FALLIMENTARE**

Fallimento n° 99/2016

Sentenza n° 100/2016 del 20/04/2016

Giudice delegato Dott. ROSSI ELENA

FALLIMENTO DI:

CEOTTO S.R.L. IN LIQUIDAZIONE

C.F.: 01148640269

Con sede in SUSEGANA (TV), Piazza Martiri della Libertà, 1F

CURATORE:

Dott. ROBERTO CORTELLAZZO WIEL

Con studio in Piazza Rinaldi, 4 - 31100 Treviso

LOTTO 1 - ALLEGATO 2

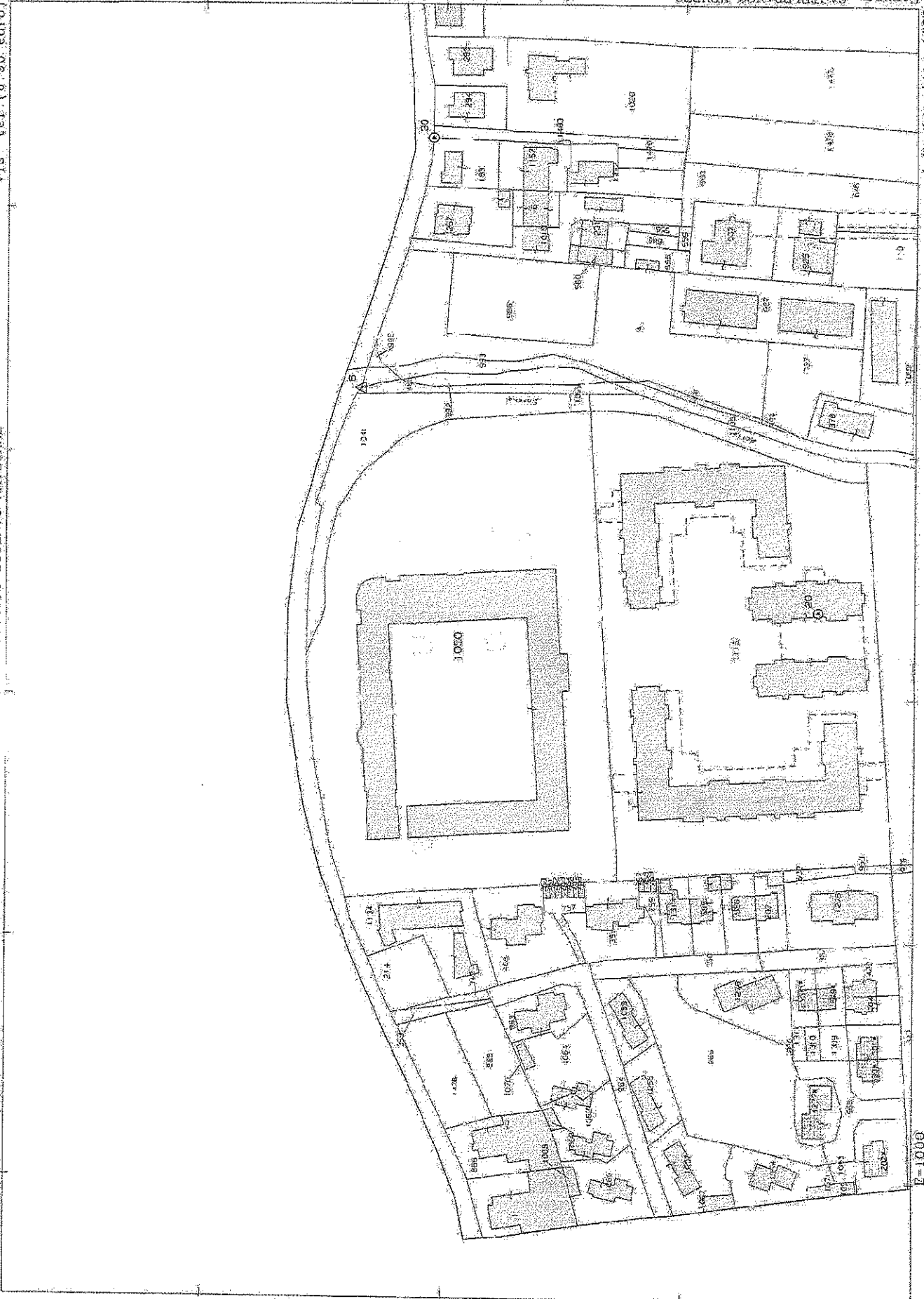
DOCUMENTAZIONE CATASTALE

- a) estratto di mappa
- b) visura all'urbano e ai terreni mapp. 1050
- c) planimetria catastale sub 328 e 107
- d) elaborato planimetrico

Oderzo, li 25 ottobre 2016

L'esperto stimatore

Ing. Italo Chiara



Particella: 1050

1:1000



Direzione Provinciale di Treviso
Ufficio Provinciale - Territorio
Servizi Catastali

Data: 28/03/2016 - Ora: 21.03.23
Visura n. T12335 Pag. 1

Segue

Visura per soggetto

Situazione degli atti informatizzati al 28/03/2016

Dati della richiesta	Denominazione: CEOTTO S.R.L. Terreni e Fabbricati siti in tutta la provincia di TREVISO
Soggetto individuato	CEOTTO S.R.L. con sede in SUSEGANA C.F.: 01148640269

1. Unità Immobiliari site nel Comune di CASTELFRANCO VENETO (Codice C111) - Catasto dei Fabbricati

N.	DATI IDENTIFICATIVI				DATI DI CLASSAMENTO				ALTRE INFORMAZIONI				
	Sezione Urbana	Foglio	Particella	Sub c.a. n.	Zona Cens.	Micro Zona	Categoria	Classe	Consistenza	Superficie Catastale	Rendita	Indirizzo	Dati ulteriori
1	F	9	1050	107			C/6	5	15 m²	Totale: 15 m²	Euro 52,68 L. 102.000	BORGO TREVISO SNC piano: S1; Variazione del 09/11/2015 - Inserimento in visura dei dati di superficie.	Annotazione
2	F	9	1050	328			A/2	4	45 vani	Totale: 87 m² Totale escluse aree scoperte**: 81 m²	Euro 581,01	BORGO TREVISO SNC piano: S1-S scala: C; Variazione del 09/11/2015 - Inserimento in visura dei dati di superficie.	Annotazione

Immobile 1: Annotazione: classamento proposto con decorso i termini di cui all'art 1 comma3 (d.m. 701/94)

Immobile 2: Annotazione: classamento e rendita non rettificati entro dodici mesi dalla data di iscrizione in atti della dichiarazione. (d.m. 701/94)

Totale: vani 4,5 m² 15 Rendita: Euro 633,69

Intestazione degli immobili indicati al n. 1

N.	DATI ANAGRAFICI	DATI ANAGRAFICI	CODICE FISCALE	DIRITTI ONERI REALI
1	CEOTTO S.R.L. con sede in SUSEGANA	ISTRUMENTO (ATTO PUBBLICO) del 13/12/2000 Trascrizione n. 33980/12000 in atti dal 27/12/2000 Repertorio n. 138616 Rogante: GAGLIARDI ANTONIO Sella	01148640269*	(1) Proprietà per 1/1
DATI DERIVANTI DA CASTELFRANCO VENETO Registrazione Sede: COMPRA VENDITA				



Direzione Provinciale di Treviso
 Ufficio Provinciale - Territorio
 Servizi Catastrali

Visura per immobile

Situazione degli atti informatizzati al 28/04/2016

Data: 28/04/2016 - Ora: 10.27.43 Fine
 Visura n. 1923/14 Pag. 1

Dati della richiesta		Comune di CASTELFRANCO VENETO (Codice: CHI)								
Catasto Terreni		Provincia di TREVISO								
Area di enti urbani e promiscui		Foglio: 44 Particella: 1050								
N.	DATI IDENTIFICATIVI		DATI CLASSAMENTO		DATI DERIVANTI DA					
	Foglio	Particella	Porz.	Qualità Classe		Superficie(m ²)	Deduz.	Readito		
1	44	1050	-	ENTE URBANO	2	22	20	Dominicale	Agrario	TIPO MAPPALE del 13/10/1997 n. 2523-II/1997 in atti del 13/10/1997
Notifica		Parific		I						

Tributi erariali: Euro 0,90

Unità immobiliari n. 1

Visura telematica

* Codice Fiscale Validato in Anagrafe Tributaria

MODULARIO
n. 1050

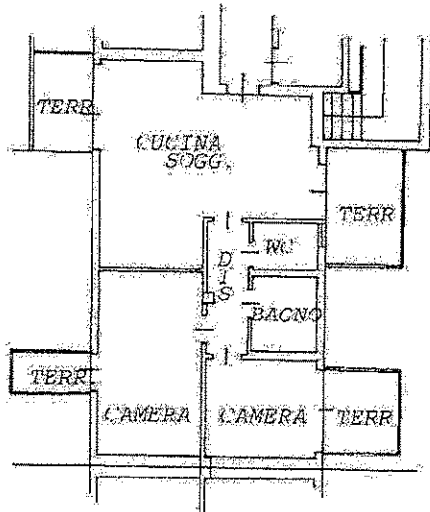


MINISTERO DELLE FINANZE
DIPARTIMENTO DEL TERRITORIO
CATASTO EDILIZIO URBANO (RDL 13-4-1939, n. 652)

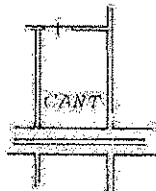
MOD. BN (CEU)
LIRE
500

Planimetria di u.i.u. in Comune di CASTELFRANCO V. TO via BORGÒ TREVISO

CIV.



PIANO TERZO H. 2.70 m



PIANO PRIMO SOTTOSTRADA H. 2.85 m

10 metri

ORIENTAMENTO



SCALA DI 1:200

Catasto dei Fabbricati - Situazione al 29/04/2016 - Comune di CASTELFRANCO VENETO (CLID) - < Sez. Urb. F. - Foglio: 9 - Particella: 1050 - Subalterno: 328 >
BORGO TREVISO-SNC piano: S1-3 scala: C

Dichiarazione di N.C.

Compilata dal Geometra FILIPPETTO ROBERTO
(Titolo, cognome e nome)


RISERVATO ALL'UFFICIO

Ultima planimetria in data

Data presentazione: 27/10/1997 - Data di acquisizione: 29/04/2016 - n. T73045 - Richiedente: PRPGNN53H26F999M

Totale superficie: 1050 mq di cui: 1050 mq di acquisizione: A4 (210x297) - Foglio stampa richiesto: A3 (210x297)
n. 1050 sub. 328 della provincia di

data: SETT./1997 Firma



MODULARIO
F. sig. 7660/487



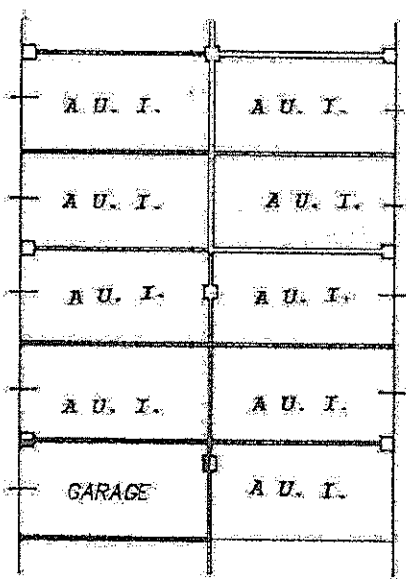
MINISTERO DELLE FINANZE
DIPARTIMENTO DEL TERRITORIO
CATASTO EDILIZIO URBANO (RDL 43-4-1939, n. 652)

MOD. BN (CEU)

LIRE
500

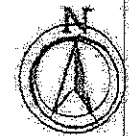
Planimetria di u.i.u. in Comune di CASTELFRANCO V. TO via BORGO TREVISO CIV.

Catasto dei fabbricati - Situazione al 29/04/2016 - Comune di CASTELFRANCO VENEZIO (CIV. 2) - Sez. III. P. F. - Foglio 9 - Particella 1050 - Subalterno 107



10 metri

ORIENTAMENTO



SCALA DI 1:200

Dichiarazione di N.C.
Ultima planimetria

Compilata da Geometra FILIPETTO ROBERTO
(Titolo, cognome e nome)

RISERVATO ALL'UFFICIO

Data presentazione: 27/10/1997 - Data: 29/04/2016 - n. 773044 - Richiedente: PRPGNN53H26F999M
Totale fogli: (in 4) di acquisizione: A4(210x297) - Formato stampa richiesto: A4(210x297) sc
1050 sub. 107 dalla provincia di TREVISO

data SETT. /1997 Firma:



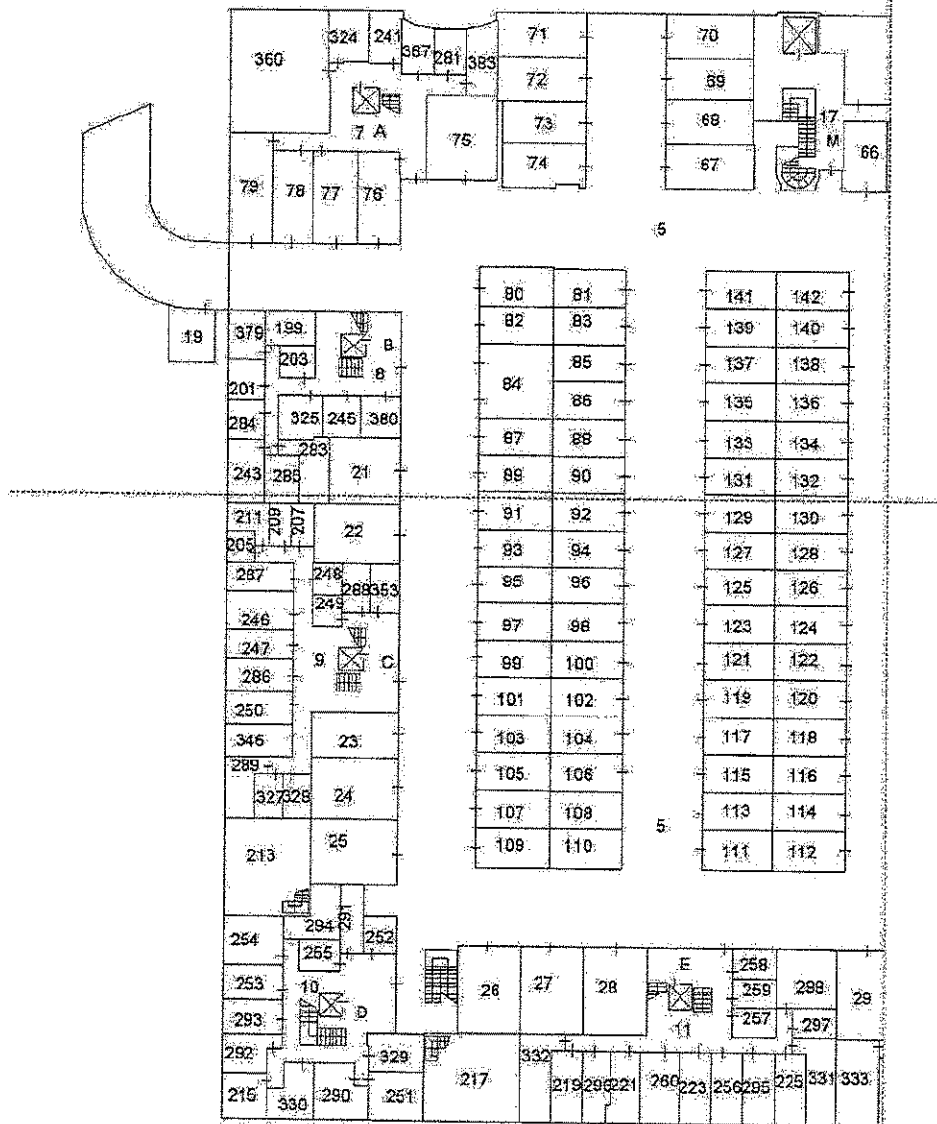
Agenzia delle Entrate
CATASTO FABBRICATI
 Ufficio Provinciale di
 Treviso

ELABORATO PLANIMETRICO
 Compilato da:
 Scapin Stefano
 Iscritto all'albo:
 Geometri
 Prov. Treviso N. 3460


Comune di Castelfranco Veneto
 Sezione: F Foglio: 9 Particella: 1050

Protocollo n. TV0115551 del 13/09/2016
 Tipo Mappale n. del

Dimostrazione grafica dei subaltezni Scala 1 : 500



PIANO PRIMO SOTTOSTRADA



Ultima planimetria in atti

Catasto dei Fabbricati - Situazione al 07/10/2016 - Comune di CASTELFRANCO VENEIO (CVII) - Sez. Urb. F - Foglio: 9 - Particella: 1050 - Elaborato planimetrico

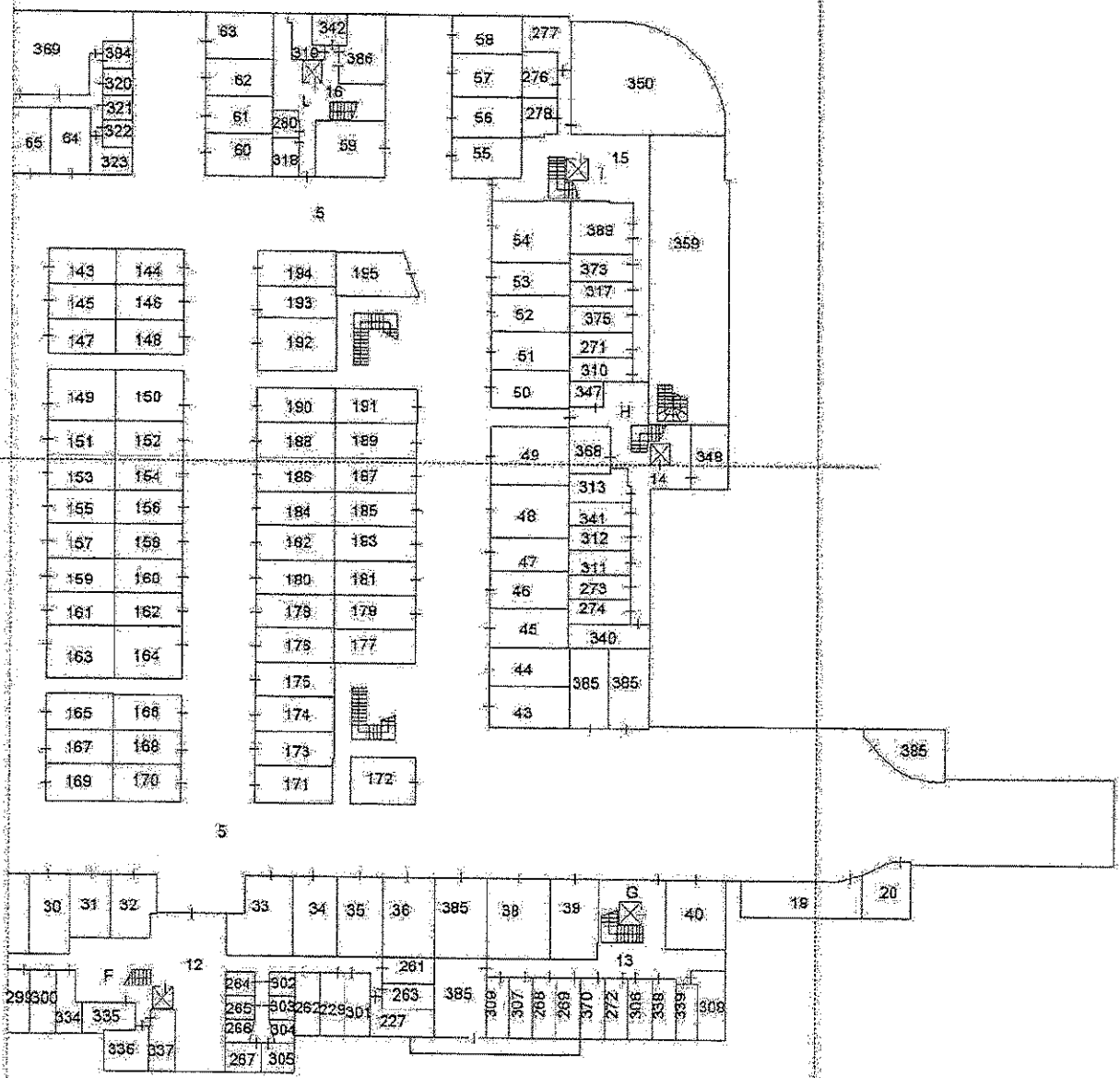
Agenzia delle Entrate
CATASTO FABBRICATI
Ufficio Provinciale di
Treviso

ELABORATO PLANIMETRICO


Compilato da:
Scapin Stefano
Iscritto all'albo:
Geometri
Prov. Treviso N. 3460

Comune di Castelfranco Veneto
Sezione: F Foglio: 9 Particella: 1050
Protocollo n. TV0115551 del 13/09/2016
Tipo Mappale n. del
Dimostrazione grafica dei subalterni Scala 1 : 500

Catasto dei fabbricati - Situazione al 07/10/2016 - Comune di CASTELFRANCO VENEIO (VI) - < Sez. Urb. F - Foglio: 9 - Particella: 1050 - Elaborato planimetrico



PIANO PRIMO SOTTOSTRADA

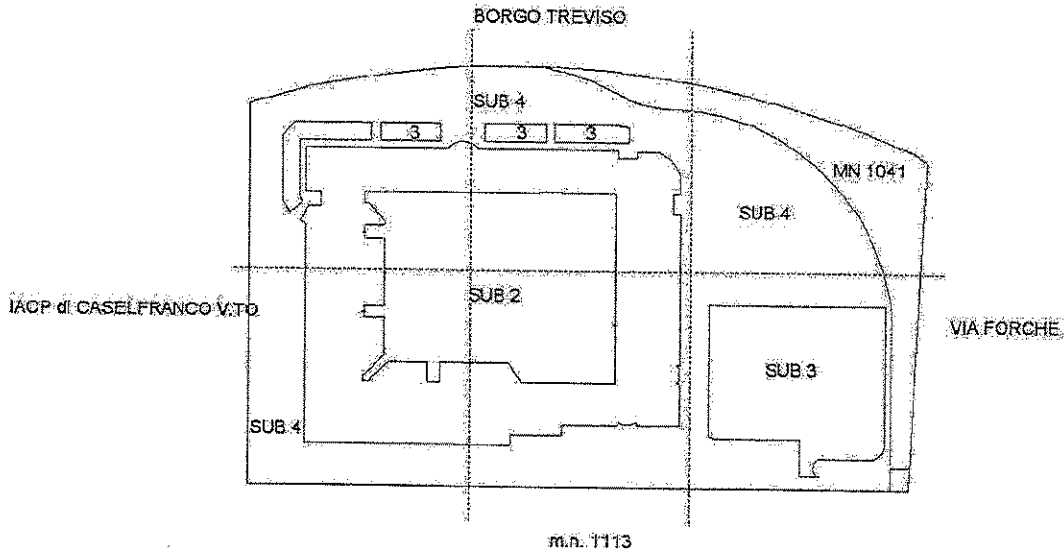


Ultima planimetria in atti


Agenzia delle Entrate
CATASTO FABBRICATI
Ufficio Provinciale di
Treviso

ELABORATO PLANIMETRICO
Compilato da:
Scapin Stefano
Iscritto all'albo:
Geometri
Prov. Treviso N. 3460

Comune di Castelfranco Veneto
Sezione: F Foglio: 9 Particella: 1050
Protocollo n. TV0115531 del 13/09/2016
Tipo Mappale n. del
Dimostrazione grafica dei subalterni
Scala 1 : 500



PIANO TERRA - QUADRO D'UNIONE



Ultima planimetria in atti

Catasto dei Fabbricati - Situazione al 07/10/2016 - Comune di CASTELFRANCO VENETO (CIT) - < Sez. Urb. F. - Foglio: 9 - Particella: 1050 - Elaborato planimetrico

Agenzia delle Entrate
CATASTO FABBRICATI
Ufficio Provinciale di
Treviso

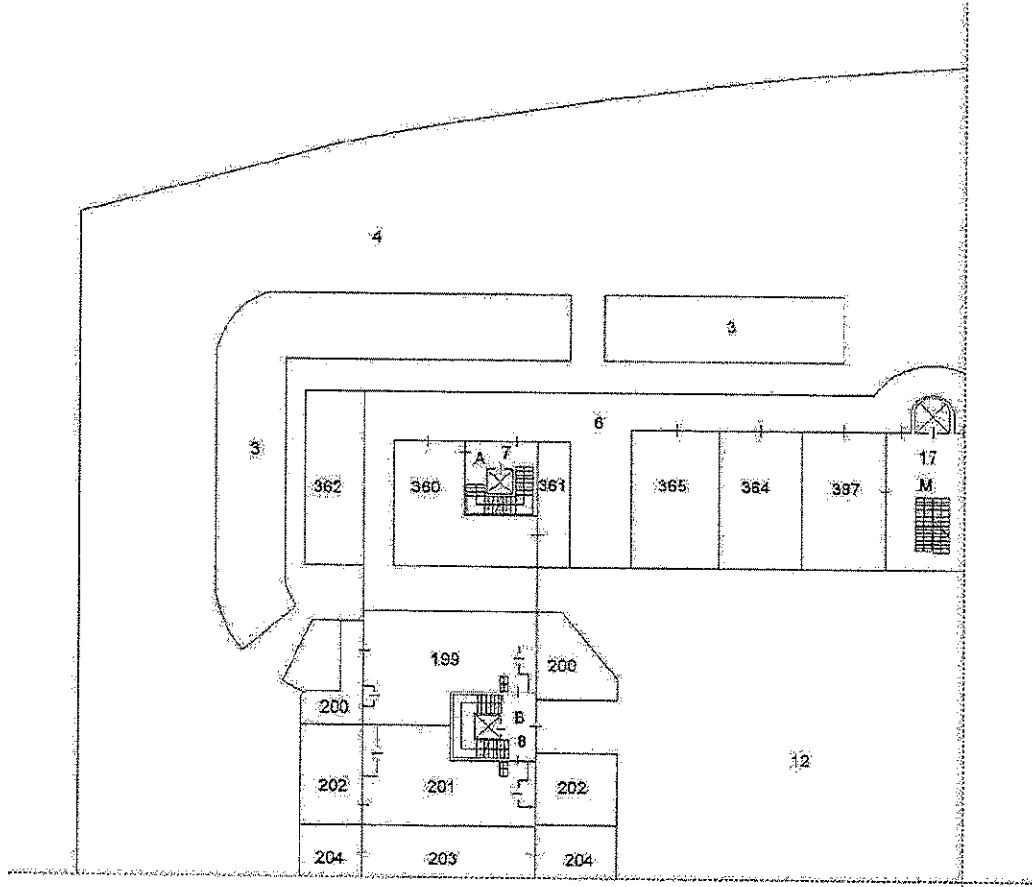
ELABORATO PLANIMETRICO
Compilato da:
Scapin Stefano
Iscritto all'albo:
Geometri
Prov. Treviso N. 3460

Comune di Castelfranco Veneto
Sezione: F Foglio: 9 Particella: 1050


Protocollo n. TV0115551 del 13/09/2016
Tipo Mappale n. del

Dimostrazione grafica dai subalterni Scala 1 : 500

Catasto dei fabbricati - Simulazione al 07/10/2016 - Comune di CASTELFRANCO VENETO (CH) - < Sez Urb. F - Foglio: 9 - Particella: 1050 - Elaborato planimetrico



PIANO TERRA



Ultima planimetria in atti

Agenzia delle Entrate
CATASTO FABBRICATI
Ufficio Provinciale di
Treviso

ELABORATO PLANIMETRICO

Compilato da:
Scapin Stefano
Iscritto all'albo:
Geometri
Prov. Treviso N. 3460

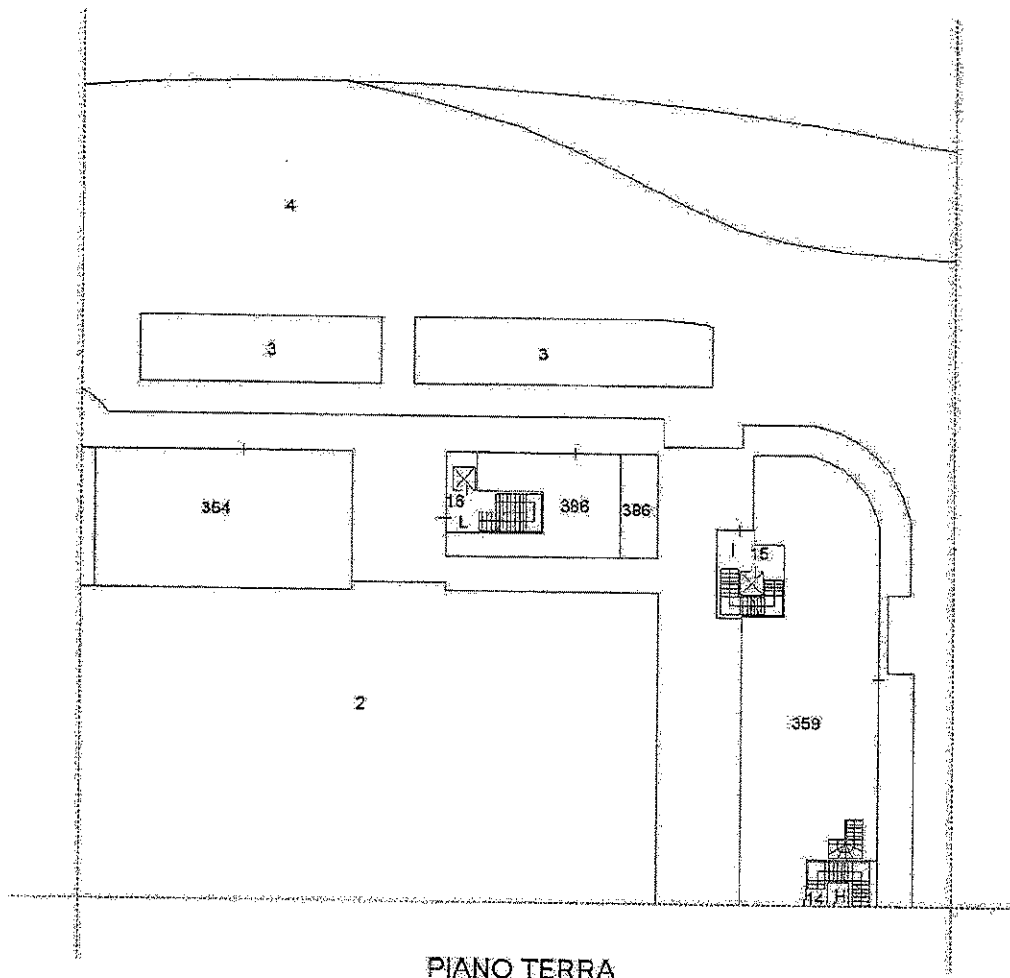
Comune di Castelfranco Veneto
Sezione: F Foglio: 9 Particella: 1050

Protocollo n. TV0115551 del 13/09/2016

Tipo Mappale n. del

Mostrazione grafica dei subalterni

Scala 1 : 500



PIANO TERRA

NORD



Ultima planimetria in atti

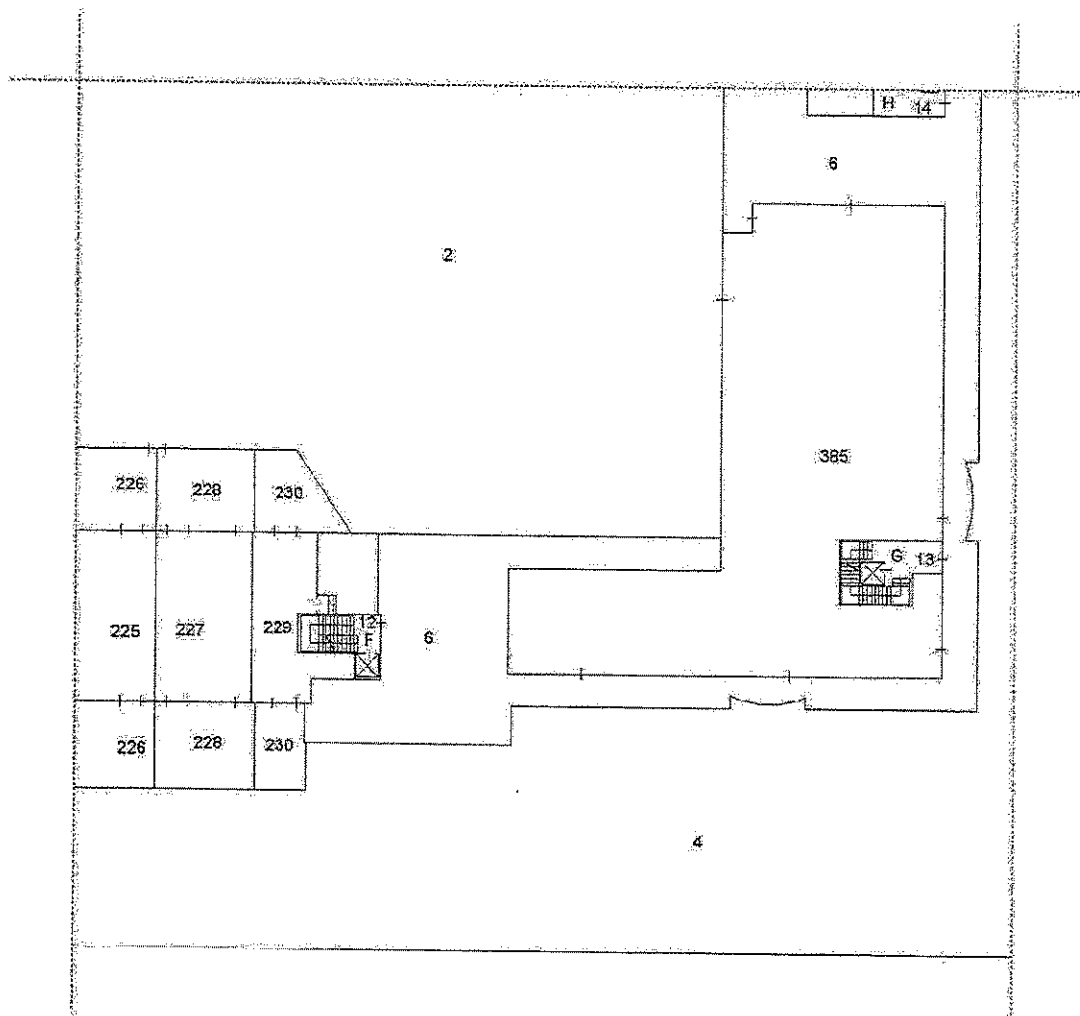
Catasto dei Fabbricati - Simulazione al 07/10/2016 - Comune di CASTELFRANCO VENEIO (CV) - < Sez.Uff: F - Foglio: 9 - Particella: 1050 - Elaborato Planimetrico

Agenzia delle Entrate
CATASTO FABBRICATI
Ufficio Provinciale di
Treviso


ELABORATO PLANIMETRICO
Compilato da:
Scapin Stefano
Iscritto all'albo:
Geometri
Prov. Treviso N. 3460

Comune di Castelfranco Veneto
Sezione: F Foglio: 9 Particella: 1050
Protocollo n. TV0115551 del 13/09/2016
Tipo Mappale n. del
Dimostrazione grafica dei subalterni
Scala 1 : 500

Catasto dei fabbricati - Situazione al 07/10/2016 - Comune di CASTELFRANCO VENEZIO (CIV) - Sez. Urb. F - Foglio: 9 - Particella: 1050 - Elaborato planimetrico



PIANO TERRA



Ultima planimetria in atti

Agenzia delle Entrate
CATASTO FABBRICATI
Ufficio Provinciale di
Treviso

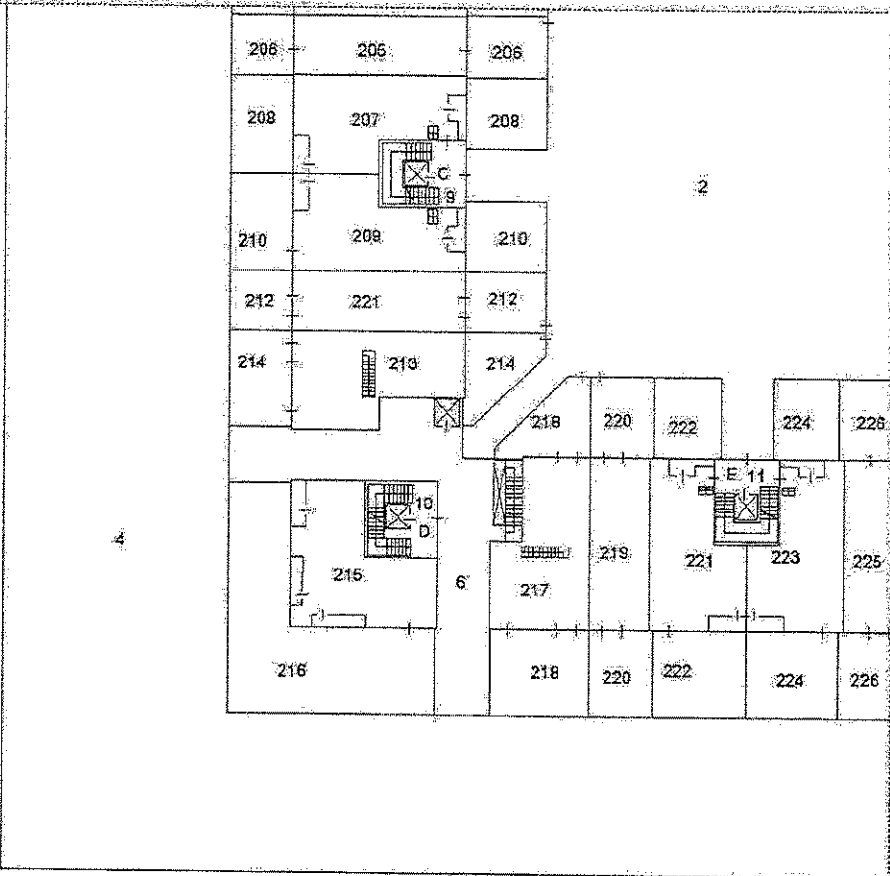
ELABORATO PLANIMETRICO
Compilato da:
Scapin Stefano
Iscritto all'albo:
Geometri
Prov. Treviso N. 3460

Comune di Castelfranco Veneto
Foglia: F Foglio: 9 Particella: 1050


Protocollo n. IV0115551 del 13/09/2016
Tipo Mappale n. del

Dimostrazione grafica dei subalterni Scala 1 : 500

Catasto dei fabbricati - Situazione al 07/10/2016 - Comune di CASTELFRANCO VENETO (CIT) - < Sez. Urb. F - Foglio: 9 - Particella: 1050 - Elaborato planimetrico



PIANO TERRA



Ultima planimetria in atti

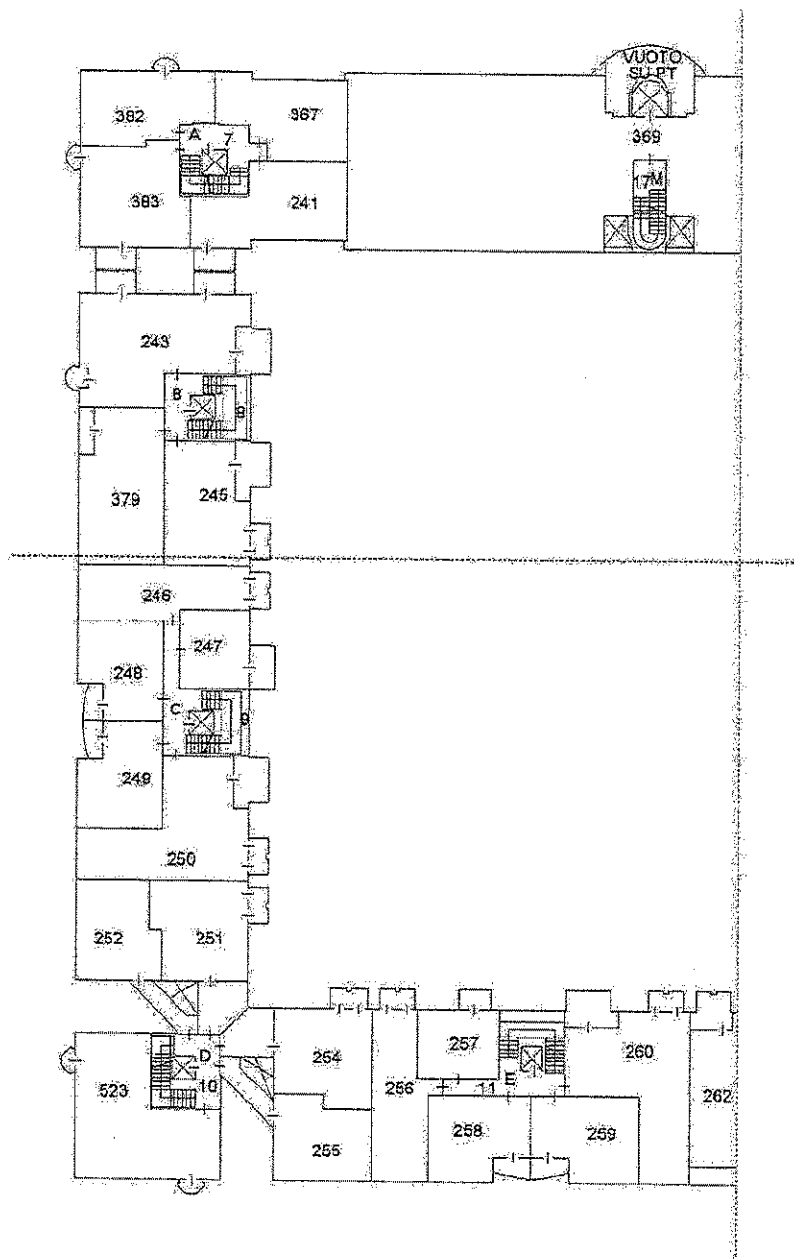
Agenzia delle Entrate
CATASTO FABBRICATI
Ufficio Provinciale di
Treviso

ELABORATO PLANIMETRICO
Compilato da:
Scapin Stefano
Iscritto all'albo:
Geometri
Prov. Treviso N. 3460

Comune di Castelfranco Veneto
Sezione: F Foglio: 9 Particella: 1050

Protocollo n. TV0115551 del 13/09/2016
Tipo Mappale n. del

Dimostrazione grafica dei subalterni Scala 1 : 500



PIANO PRIMO



Ultima planimetria in atti

Catasto dei Fabbricati - Situazione al 07/10/2016 - Comune di CASTELFRANCO VENEIO (C.II) - Sez. Urb. F - Foglio: 9 - Particella: 1050 - Elaborato Planimetrico

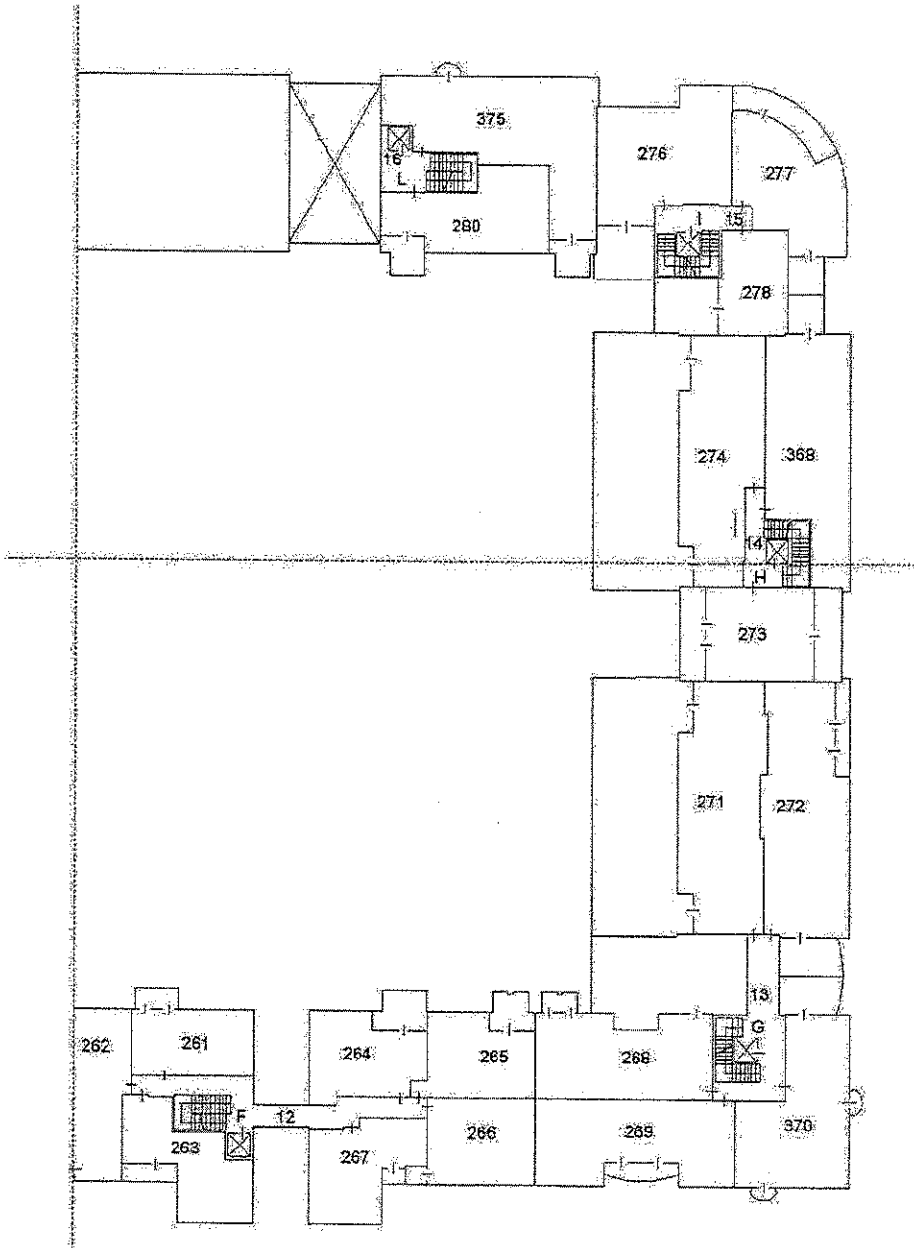
Agenzia delle Entrate
CATASTO FABBRICATI
Ufficio Provinciale di
Treviso

ELABORATO PLANIMETRICO
Compilato da:
Scapin Stefano
Iscritto all'albo:
Geometri
Prov. Treviso N. 3460

Comune di Castelfranco Veneto
Sezione: F Foglio: 9 Particella: 1050

Protocollo n. TV0115551 del 13/09/2016
Tipo Mappale n: del

Dimostrazione grafica dei subalterni. Scala: 1 : 500



PIANO PRIMO



Ultima planimetria in atti

Catasto dei fabbricati - Simulazione al 07/10/2016 - Comune di CASTELFRANCO VENEIO (TV) - Sez. Urb. F - Foglio: 9 - Particella: 1050 - Elaborato planimetrico

Agenzia delle Entrate
CATASTO FABBRICATI
Ufficio Provinciale di
Treviso

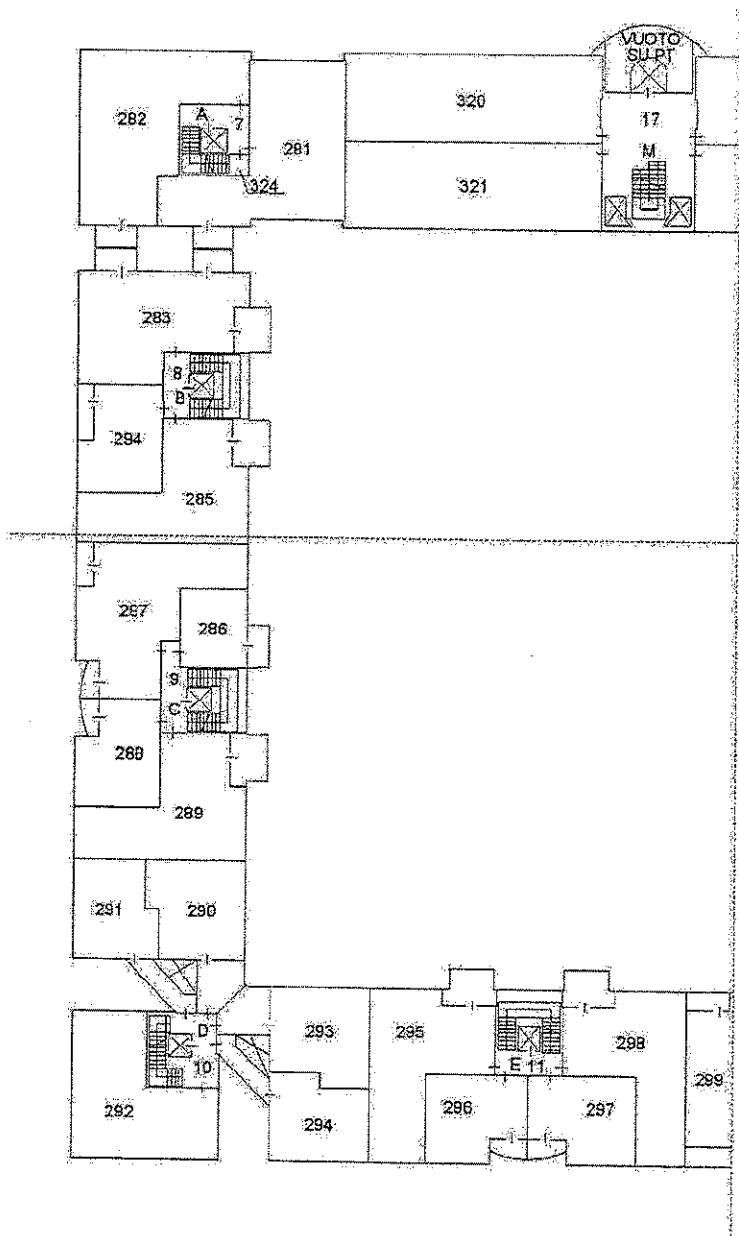
ELABORATO PLANIMETRICO
Compilato da:
Scapin Stefano
Iscritto all'albo:
Geometri
Prov. Treviso N. 3460

Comune di Castelfranco Veneto
Sezione: F Foglio: 9 Particella: 1050


Protocollo n. TV0115551 del 13/09/2016
Tipo Mappa n. del

Dimostrazione grafica dei subalterni Scala 1 : 500

Catasto dei fabbricati - Situazione al 07/10/2016 - Comune di CASTELFRANCO VENEIO (TV) - Sez. Urb. F - Foglio: 9 - Particella: 1050 - Elaborato planimetrico



PIANO SECONDO



Ultima planimetria in atti

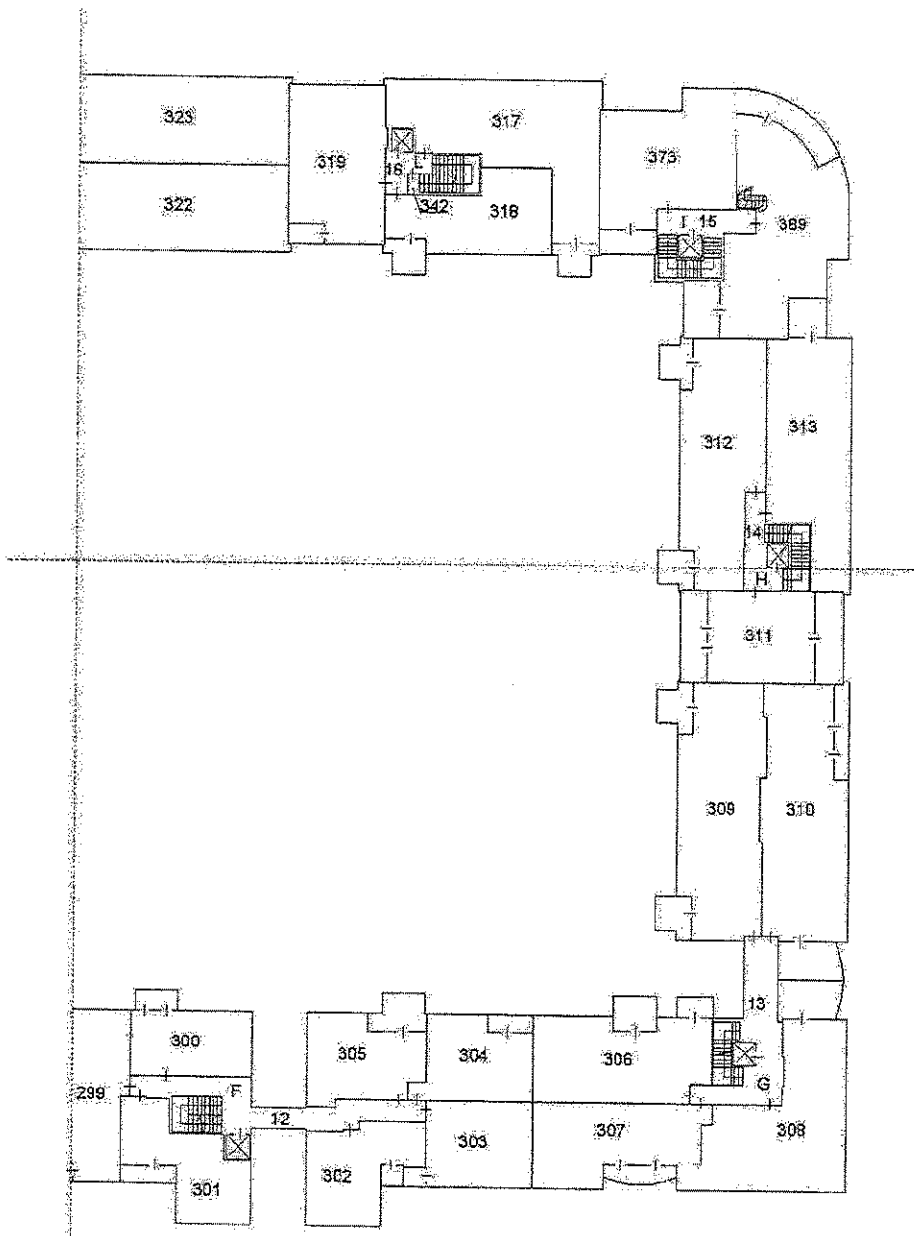
Agenzia delle Entrate
CATASTO FABBRICATI
Ufficio Provinciale di
Treviso

ELABORATO PLANIMETRICO
Compilato da:
Scapin Stefano
Iscritto all'albo:
Geometri
Prov. Treviso N. 3460


Comune di Castelfranco Veneto
Sezione: F Foglio: 9 Particella: 1050

Protocollo n. TV015551 del 13/09/2016
Tipo Mappale n. del
Scala 1 : 500

Catasto dei fabbricati - Situazione al 07/10/2016 - Comune di CASTELFRANCO VENETO (CH) - Sez. Urb. F - Foglio: 9 - Particella: 1050 - Elaborato planimetrico



PIANO SECONDO



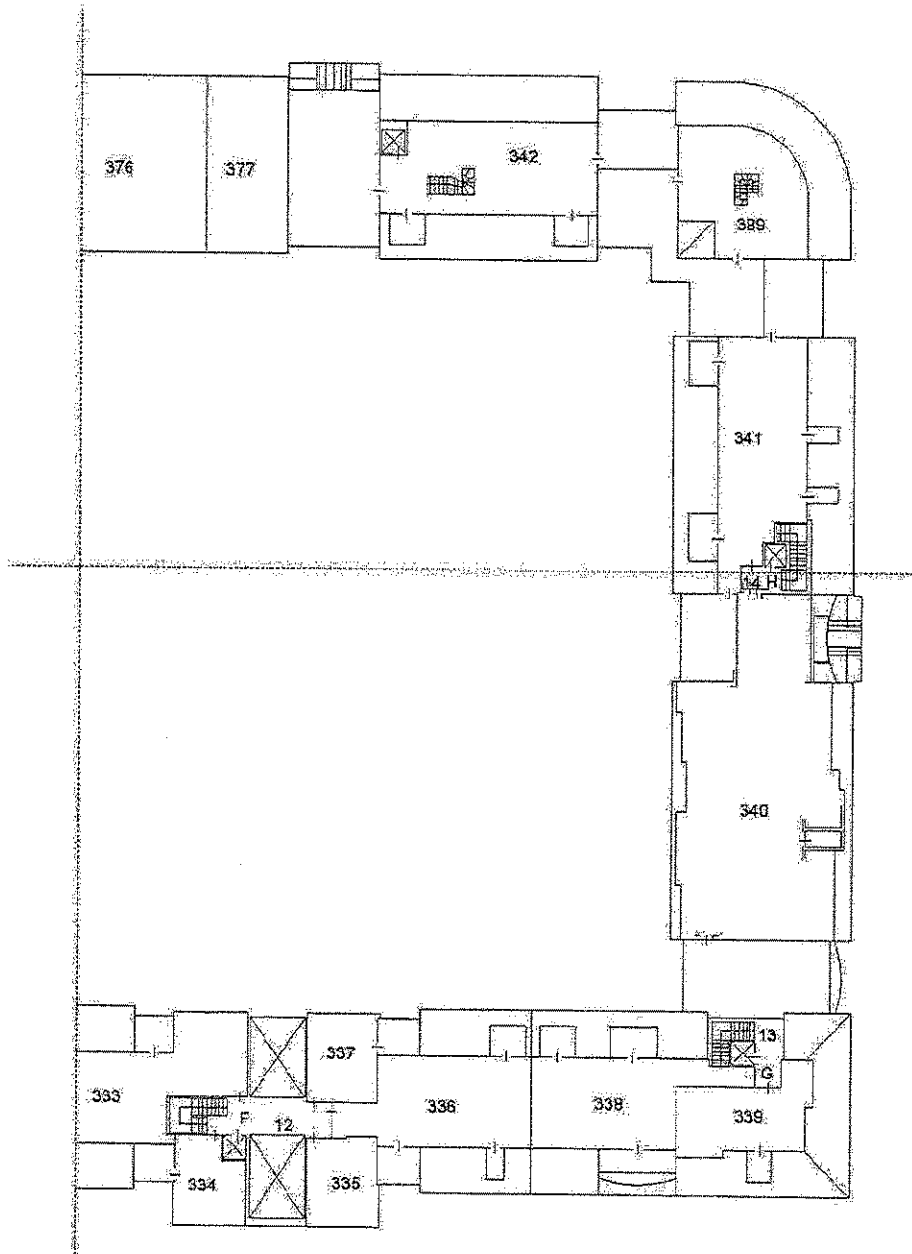
Ultima planimetria in atti

Agenzia delle Entrate
CATASTO FABBRICATI
Ufficio Provinciale di
Treviso

ELABORATO PLANIMETRICO
Compilato da:
Scapin Stefano
Iscritto all'albo:
Geometri.
Prov. Treviso N. 3460

Comune di Castelfranco Veneto
Sezione: F Foglio: 9 Particella: 1050
Protocollo n. TV0115551 del 13/09/2016
Tipo Mappale n. del
Dimostrazione grafica dei subalterni Scala 1 : 500

Catasto dei fabbricati - Situazione al 07/10/2016 - Comune di CASTELFRANCO VENEIO (C.I.I.) - s. Sez. Urb. F - Foglio: 9 - Particella: 1050 - Elaborato planimetrico



PIANO TERZO



Ultima planimetria in atti

**TRIBUNALE DI TREVISO
SEZIONE FALLIMENTARE**

Fallimento n° 99/2016

Sentenza n° 100/2016 del 20/04/2016

Giudice delegato Dott. ROSSI ELENA

FALLIMENTO DI:

CEOTTO S.R.L. IN LIQUIDAZIONE

C.F.: 01148640269

Con sede in SUSEGANA (TV), Piazza Martiri della Libertà, 1F

CURATORE:

Dott. ROBERTO CORTELLAZZO WIEL

Con studio in Piazza Rinaldi, 4 - 31100 Treviso


LOTTO 1 -ALLEGATO 3

CERTIFICATO DI DESTINAZIONE URBANISTICA

Oderzo, lì 25 ottobre 2016

L'esperto stimatore

Ing. Italo Chiara



CITTA' DI CASTELFRANCO VENETO

PROVINCIA DI TREVISO

Sede legale: via F. M. Preti, 36 - Cod. Fiscale/Part. I.V.A. 00481880268 - tel. 0423-7354 fax 735594

SETTORE TECNICO 5°

Servizio Urbanistica

Prot. n. 32935
del 04.08.16
Cat. CL

Spett. CHIARA ITALO
Calle Opitergium, 4
O D E R Z O

Oggetto: CERTIFICATO DI DESTINAZIONE URBANISTICA

IL DIRIGENTE

Visto:

- la Variante generale al P.R.G. adottata con deliberazione del Consiglio Comunale n. 76 del 6.7.2002, approvata dalla Giunta Regionale del Veneto con deliberazione n. 4035 del 10.12.2004, pubblicata nel B.U.R. n. 131 del 21.12.2004 e con deliberazione n. 3672 del 29.11.2005 pubblicata sul B.U.R. n. 121 del 27.12.2005;
- che tale strumento urbanistico generale è stato successivamente modificato con ulteriori varianti parziali;
- che il Comune di Castelfranco Veneto è dotato di Piano di Assetto del Territorio, approvato con la Conferenza di servizi del 14.01.2014 e successiva ratifica con deliberazione di Giunta Provinciale n. 29, del 03.02.2014, pubblicata nel B.U.R. Veneto n. 24 del 28.02.2014;
- che ai sensi dell'art. 48, comma 5-bis, della L.R. n. 11/2004 a seguito dell'approvazione del primo piano di assetto del territorio (PAT), il piano regolatore generale vigente, per le parti compatibili con il PAT, diventa il piano degli interventi (P.I.);

CERTIFICA

che l'area censita al Catasto Terreni, Comune di Castelfranco Veneto, Foglio n. 44 mappale n. 1050 parte, è così classificata nello strumento urbanistico:

ZONA BI - "RESIDENZIALE DI COMPLETAMENTO INTENSIVA" (Z.T.O. B)

disciplinata principalmente dal titolo IX, artt. 31-32-33 e dai titoli I, II, III, IV, V, delle Norme di Attuazione del P.R.G.

L'area in riferimento è destinata dal P.R.G. a zona BI NON COMPRESA in ambiti perimetrati come lotti edificabili liberi.

che l'area censita al Catasto Terreni, Comune di Castelfranco Veneto, Foglio n. 44 mappale n. 1050 parte, è così classificata nello strumento urbanistico:

ZONA F4 - "AREE PER IL VERDE DI QUARTIERE"

disciplinata principalmente dal titolo XII, art. 73 delle Norme di Attuazione del P.R.G.


che l'area censita al Catasto Terreni, Comune di Castelfranco Veneto, Foglio n. 44 mappale n. 1050 parte, è così classificata nello strumento urbanistico:

ZONA F6 - "AREE PER PARCHEGGI"

disciplinata principalmente dal titolo XII, art. 75 delle Norme di Attuazione del P.R.G.

In particolare l'area in riferimento è destinata a:

- "Pq" - Parcheggio di quartiere



CITTA' DI CASTELFRANCO VENETO

PROVINCIA DI TREVISO

Sede legale: via F. M. Preti, 36 - Cod. Fiscale/Part. I.V.A. 00481880268 tel. 0423-7354 fax 735594

SETTORE TECNICO 5°

Servizio Urbanistica

che l'area censita al Catasto Terreni, Comune di Castelfranco Veneto, Foglio n. 44 mappale n. 1050 parte, è così classificata nello strumento urbanistico:

ZONA F7 - "AREE PER LA VIABILITÀ STRADALE"

disciplinata principalmente dal titolo XII, art. 76 delle Norme di Attuazione del P.R.G.

In particolare l'area in riferimento è destinata a:

- "Vs" - Sede stradale.

Il presente certificato di destinazione d'uso dell'area viene rilasciato, in ESENZIONE DI BOLLO ai sensi dell'art. 16, tabella B D.P.R. 642/1972 su richiesta della ditta CHIARA ITALO nell'ambito dell'incarico ricevuto dal curatore del procedimento su fallimento Ceotto srl in liquidazione, ai sensi dell'art. 30 del D.P.R. 06/06/2001 N. 380.

Il presente certificato non può essere prodotto agli organi della pubblica amministrazione o ai privati gestori di pubblici servizi, ai sensi dell'art. 15 della Legge 183/2011.



IL DIRIGENTE
del 5° SETTORE TECNICO
arch. Luca Pozzobon

LP/pc

**TRIBUNALE DI TREVISO
SEZIONE FALLIMENTARE**

Fallimento n° 99/2016

Sentenza n° 100/2016 del 20/04/2016

Giudice delegato Dott. ROSSI ELENA

FALLIMENTO DI:

CEOTTO S.R.L. IN LIQUIDAZIONE

C.F.: 01148640269

Con sede in SUSEGANA (TV), Piazza Martiri della Libertà, 1F

CURATORE:

Dott. ROBERTO CORTELLAZZO WIEL

Con studio in Piazza Rinaldi, 4 - 31100 Treviso

LOTTO 1 -ALLEGATO 4

INVENTARIO MOBILI E ARREDI

Oderzo, lì 25 ottobre 2016

L'esperto stimatore

Ing. Italo Chiara

BENI PRESENTI IN ABITAZIONE IN CASTELFRANCO
Piazzetta G.F. MALIPIERO, 4 int. 16/C gia' BORGO TREVISO

- 1 Cucina su misura completa composta da mobile inferiore a tre ante , piano cottura , forno , lavello a due vasche , lavastoviglie , frigorifero , mobili pensili superiori
- 2 Tavolo e quattro sedie
- 3 Mobile armadio ad incasso da cucina a tre ante con tre cassetti
- 4 Libreria a 5 ripiani con mensole di raccordo su misura
- 5 Mobile basso porta TV con due cassetti ed una anta
- 6 Letto a due piazze
- 7 Armadio a due ante 60x60 h 220 circa
- 8 Scaffale a cinque ripiani con mensole di raccordo su misura
- 9 Comodino
- 10 Cassettiera bassa 120x100 circa a quattro cassetti
- 11 Armadio quattro ante con altezza a scalare in andamento con il tetto
- 12 Armadio ad incasso in andamento con il tetto a due ante

Valutazione a corpo € 8.000

**TRIBUNALE DI TREVISO
SEZIONE FALLIMENTARE**

Fallimento n° 99/2016

Sentenza n° 100/2016 del 20/04/2016

Giudice delegato Dott. ROSSI ELENA

FALLIMENTO DI:

CEOTTO S.R.L. IN LIQUIDAZIONE

C.F.: 01148640269

Con sede in SUSEGANA (TV), Piazza Martiri della Libertà, 1F

CURATORE:

Dott. ROBERTO CORTELLAZZO WIEL

Con studio in Piazza Rinaldi, 4 - 31100 Treviso

LOTTO 1 - ALLEGATO 5

ATTESTATO DI PRESTAZIONE ENERGETICA

Oderzo, lì 25 ottobre 2016

L'esperto stimatore

Ing. Italo Chiara



REGIONE DEL VENETO

ATTESTATO DI PRESTAZIONE ENERGETICA DEGLI EDIFICI

CODICE IDENTIFICATIVO: 105666/2016 VALIDO FINO AL: 10/10/2026



DATI GENERALI

Destinazione d'uso

- Residenziale
- Non residenziale

Classificazione D.P.R. 412/93: E.1(1)

Oggetto dell'attestato

- Intero edificio
- Unità immobiliare
- Gruppo di unità immobiliari

Numero di unità immobiliari di cui è composto l'edificio:

- Nuova costruzione
- Passaggio di proprietà
- Locazione
- Ristrutturazione importante
- Riqualificazione energetica
- Altro:

Dati identificativi



Regione: Veneto
 Comune: Castelfranco Veneto
 Indirizzo: Piazzetta G.F. Malpiero 4/16C
 Piano: 3
 Interno: 16/C
 Coordinate GIS: 45,6723 - 11,9423

Zona climatica: E
 Anno di costruzione: 1997
 Superficie utile riscaldata (m²): 66,86
 Superficie utile raffrescata (m²): 0,00
 Volume lordo riscaldato (m³): 243,67
 Volume lordo raffrescato (m³): 0,00

Comune catastale	Castelfranco Veneto(C111)				Sezione	F	Foglio	9	Particella	1050
Subalterni	da	328	a	328	da	a	da	a	da	a
Altri subalterni										

Servizi energetici presenti

- Climatizzazione invernale
- Ventilazione meccanica
- Illuminazione
- Climatizzazione estiva
- Prod. acqua calda sanitaria
- Trasporto di persone o cose

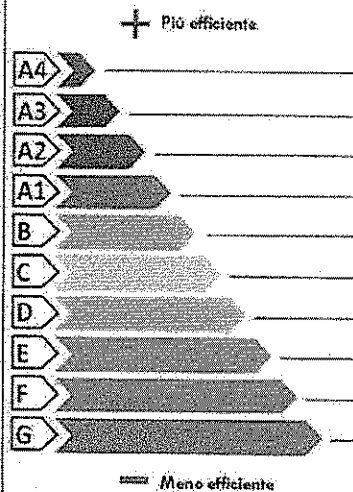
PRESTAZIONE ENERGETICA GLOBALE E DEL FABBRICATO

La sezione riporta l'indice di prestazione energetica globale non rinnovabile in funzione del fabbricato e dei servizi energetici presenti, nonché la prestazione energetica del fabbricato, al netto del rendimento degli impianti presenti.

Prestazione energetica del fabbricato

INVERNO	ESTATE

Prestazione energetica globale



EDIFICIO A ENERGIA QUASI ZERO

CLASSE ENERGETICA

F

EP_{gl,nren}


214,01

kWh/m² anno


Riferimenti

Gli immobili simili a questo avrebbero in media la seguente classificazione:

Se nuovi:



Se esistenti:



Chiave: 6969b72896

Copia autografa composta da n. 2 copie di documenti informatici frantuiti digitalmente da FATEPINELLI GIOVANNI, il cui originale viene conservato nel sistema di gestione informatico di documenti della Regione del Veneto - art. 22, 23, 24 ter e 25 D.Lgs 79/2001 - n. 82



REGIONE DEL VENETO

ATTESTATO DI PRESTAZIONE ENERGETICA DEGLI EDIFICI

CODICE IDENTIFICATIVO: 105866/2016 VALIDO FINO AL: 19/10/2026



PRESTAZIONE ENERGETICA DEGLI IMPIANTI E CONSUMI STIMATI

La sezione riporta l'indice di prestazione energetica globale non rinnovabile, nonché una stima dell'energia consumata annualmente dall'immobile secondo un uso standard.

Prestazioni energetiche degli impianti e stima dei consumi di energia

	FONTI ENERGETICHE UTILIZZATE	Quantità annua consumata in uso standard (specificare unità di misura)	Indici di prestazione energetica globale ed emissioni
<input checked="" type="checkbox"/>	Energia elettrica da rete	606,10 kWh	Indice della prestazione energetica non rinnovabile EPgl,nren kWh/m ² anno 214,01
<input checked="" type="checkbox"/>	Gas naturale	1303,06 Nm ³	
<input type="checkbox"/>	GPL		
<input type="checkbox"/>	Carbone		
<input type="checkbox"/>	Gasolio e Olio combustibile		Indice della prestazione energetica rinnovabile EPgl,ren kWh/m ² anno 4,26
<input type="checkbox"/>	Biomasse solide		
<input type="checkbox"/>	Biomasse liquide		
<input type="checkbox"/>	Biomasse gassose		
<input type="checkbox"/>	Solare fotovoltaico		Emissioni di CO ₂ kg/m ² anno 44,57
<input type="checkbox"/>	Solare termico		
<input type="checkbox"/>	Eolico		
<input type="checkbox"/>	Teleriscaldamento		
<input type="checkbox"/>	Teleraffrescamento		
<input type="checkbox"/>	Altro (specificare)		

RACCOMANDAZIONI

La sezione riporta gli interventi raccomandati e la stima dei risultati conseguibili, con il singolo intervento o con la realizzazione dell'insieme di essi, esprimendo una valutazione di massima del potenziale di miglioramento dell'edificio o immobile oggetto dell'attestato di prestazione energetica.

RIQUALIFICAZIONE ENERGETICA E RISTRUTTURAZIONE IMPORTANTE INTERVENTI RACCOMANDATI E RISULTATI CONSEGUIBILI

Codice	TIPO DI INTERVENTO RACCOMANDATO	Comporta una Ristrutturazione importante	Tempo di ritorno dell'investimento anni	Classe Energetica raggiungibile con l'intervento (EPgl,nren kWh/m ² anno)	CLASSE ENERGETICA raggiungibile se si realizzano tutti gli interventi raccomandati
REN1	isolamento interno tetto		9	E (172,29)	E 172,29 kWh/m ² anno



Chiave: 6969b72896

Copie cartacee composte da 13 pagine, di documento informatico firmato digitalmente da PIRPINELLO GIOVANNI, il cui originale viene conservato nel sistema di gestione informatica di documenti della Regione del Veneto - art. 22, 23, 24, 25, 26, 27, 28, 29, 30, 31, 32, 33, 34, 35, 36, 37, 38, 39, 40, 41, 42, 43, 44, 45, 46, 47, 48, 49, 50, 51, 52, 53, 54, 55, 56, 57, 58, 59, 60, 61, 62, 63, 64, 65, 66, 67, 68, 69, 70, 71, 72, 73, 74, 75, 76, 77, 78, 79, 80, 81, 82, 83, 84, 85, 86, 87, 88, 89, 90, 91, 92, 93, 94, 95, 96, 97, 98, 99, 100.

Pag. 2



REGIONE del VENETO

ATTESTATO DI PRESTAZIONE ENERGETICA DEGLI EDIFICI

CODICE IDENTIFICATIVO: 105666/2016 VALIDO FINO AL 19/10/2036



ALTRI DATI ENERGETICI GENERALI

Energia esportata	0,00 kWh/anno	Vettore energetico: Energia Elettrica
-------------------	---------------	---------------------------------------

ALTRI DATI DI DETTAGLIO DEL FABBRICATO

V - Volume riscaldato	243,67	m ³
S - Superficie disperdente	184,16	m ²
Rapporto S/V	0,76	
EPH,nd	118,64	kWh/m ² anno
Asol,est/Asup utile	0,0100	-
Y IE	0,0452	W/m ² K

DATI DI DETTAGLIO DEGLI IMPIANTI

Servizio energetico	Tipi di impianto	Anno di installazione	Codice catasto regionale impianti termici	Vettore energetico utilizzato	Potenza Nominale kW	Efficienza media stagionale		Eprent	Eprentn
Climatizzazione invernale	Individuale - Pannelli Radianti	1999	201600402253	1	27,10	0,67	$\eta_{s,k}$	3,70	177,14
Climatizzazione estiva							$\eta_{e,c}$		
Prod. acqua calda sanitaria	Individuale - Pannelli Radianti	1999		1	27,10	0,50	$\eta_{w,s}$	0,53	36,87
Impianti combinati									
Produzione da fonti rinnovabili									
Ventilazione meccanica									



Chiave: 6969672896

Copia autografa e digitalizzata da n. 5 pagine, di documentazione informatica firmata digitalmente da: PARDINELLO GIOVANNI, il cui originale viene conservato nel sistema di gestione informatica di documenti della Regione del Veneto - art. 21,23,73 let. D.Lgs. 37/2008 n. 42

Pag. 3



REGIONE DEL VENETO

ATTESTATO DI PRESTAZIONE ENERGETICA DEGLI EDIFICI

CODICE IDENTIFICATIVO: 105666/2016 VALIDO FINO AL: 19/10/2016



INFORMAZIONI SUL MIGLIORAMENTO DELLA PRESTAZIONE ENERGETICA

La sezione riporta informazioni sulle opportunità, anche in termini di strumenti di sostegno nazionali o locali, legate all'esecuzione di diagnosi energetiche e interventi di riqualificazione energetica, comprese le ristrutturazioni importanti.

Empty box for information on energy performance improvement opportunities.

SOGGETTO CERTIFICATORE

<input type="checkbox"/> Ente/Organismo pubblico	<input checked="" type="checkbox"/> Tecnico abilitato	<input type="checkbox"/> Organismo/Società
Nome e Cognome/Denominazione:	GIOVANNI PARPINELLO	
Indirizzo	VIA CAL DEA PIERA, 11 ODERZO(TV)	
E-mail	perla_spa@libero.it	
Telefono	0422 716320,3388172466	
Titolo	Geom.	
Ordine/iscrizione	Geometri / 1540 / TV	
Dichiarazione di indipendenza ai sensi dell'art. 3 del D.P.R. 16 aprile 2013, n. 75	Ai fini dell'indipendenza ed imparzialità di giudizio nella predisposizione dell'Attestato si dichiara: per edifici di nuova costruzione l'assenza di conflitto di interessi, diretto o indiretto, nel processo di progettazione e realizzazione dell'edificio da certificare; inoltre sia per edifici di nuova costruzione che esistenti con esclusione degli edifici già dotati di Attestato sottoposti ad adeguamenti impiantistici, si dichiara l'assenza di conflitto di interessi, diretto ed indiretto, con i produttori dei materiali e dei componenti in essi incorporati, nonché rispetto ai vantaggi che possano derivarne al richiedente, il quale non è coniuge né parente fino al quarto grado rispetto al soggetto certificatore.	
Informazioni aggiuntive		

SOPRALLUOGHI E DATI DI INGRESSO

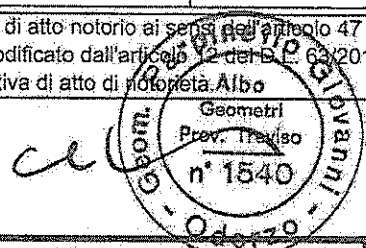
E' stato eseguito almeno un sopralluogo/rilievo sull'edificio obbligatorio per la redazione del presente APE?	SI
---	----

SOFTWARE UTILIZZATO

Il software utilizzato risponde ai requisiti di rispondenza e garanzia di scostamento massimo dei risultati conseguiti rispetto ai valori ottenuti per mezzo dello strumento di riferimento nazionale?	SI
Ai fini della redazione del presente attestato è stato utilizzato un software che impieghi un metodo di calcolo semplificato?	NO

Il presente attestato è reso, dal sottoscritto, in forma di dichiarazione sostitutiva di atto notorio ai sensi dell'articolo 47 del D.P.R. 445/2000 e dell'articolo 15, comma 1 del D.Lgs. 192/2005 così come modificato dall'articolo 12 del D.L. 63/2013. La sottoscrizione con firma digitale dell'APE ha valenza di dichiarazione sostitutiva di atto di notorietà.

Data di emissione 19/10/2016



Chiave: 6969b72896

Come certificato composto da n.8 pagine. Di contenuto informativo fornito digitalmente da P ARPINELLO GIOVANNI e collegiale. Viene pubblicato nel sistema di gestione informatica di documenti della Regione del Veneto - art. 72, 23, 73 del D.Lgs. 73/2006 n. 82



REGIONE DEL VENETO

ATTESTATO DI PRESTAZIONE ENERGETICA DEGLI EDIFICI

CODICE IDENTIFICATIVO: 105566/2016 VALIDO FINO AL: 15/10/2027



LEGENDA E NOTE PER LA COMPILAZIONE

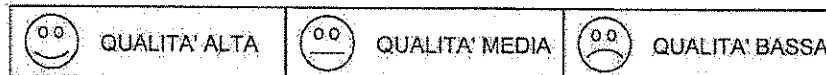
Il presente documento attesta la prestazione e la classe energetica dell'edificio o dell'unità immobiliare, ovvero la quantità di energia necessaria ad assicurare il comfort attraverso i diversi servizi erogati dai sistemi tecnici presenti, in condizioni convenzionali d'uso. Al fine di individuare le potenzialità di miglioramento della prestazione energetica, l'attestato riporta informazioni specifiche sulle prestazioni energetiche del fabbricato e degli impianti. Viene altresì indicata la classe energetica più elevata raggiungibile in caso di realizzazione delle misure migliorative consigliate, così come descritte nella sezione "raccomandazioni" (pag.2).

PRIMA PAGINA

Informazioni generali: tra le informazioni generali è riportata la motivazione alla base della redazione dell'APE. Nell'ambito del periodo di validità, ciò non preclude l'uso dell'APE stesso per i fini di legge, anche se differenti da quelli ivi indicati.

Prestazione energetica globale (EPgI,nren): fabbisogno annuale di energia primaria non rinnovabile relativa a tutti i servizi erogati dai sistemi tecnici presenti, in base al quale è identificata la classe di prestazione dell'edificio in una scala da A4 (edificio più efficiente) a G (edificio meno efficiente).

Prestazione energetica del fabbricato: indice qualitativo del fabbisogno di energia necessario per il soddisfacimento del comfort interno, indipendente dalla tipologia e dal rendimento degli impianti presenti. Tale indice da un'indicazione di come l'edificio, d'estate e d'inverno, isola termicamente gli ambienti interni rispetto all'ambiente esterno. La scala di valutazione qualitativa utilizzata osserva il seguente criterio:



I valori di soglia per la definizione del livello di qualità, suddivisi per tipo di indicatore, sono riportati nelle Linee guida per l'attestazione energetica degli edifici di cui al decreto previsto dall'articolo 6, comma 1-2 del d.lgs. 192/2005.

Edificio a energia quasi zero: edificio ad altissima prestazione energetica, calcolata conformemente alle disposizioni del decreto legislativo 19 agosto 2005, n. 192 e del decreto ministeriale sui requisiti minimi previsto dall'articolo 4, comma 1 del d.lgs. 192/2005. Il fabbisogno energetico molto basso o quasi nullo è coperto in misura significativa da energia da fonti rinnovabili, prodotta all'interno del confine del sistema (in situ). Una spunta sull'apposito spazio adiacente alla scala di classificazione indica l'appartenenza dell'edificio oggetto dell'APE a questa categoria.

Riferimenti: raffronto con l'indice di prestazione globale non rinnovabile di un edificio simile ma dotato dei requisiti minimi degli edifici nuovi, nonché con la media degli indici di prestazione degli edifici esistenti simili, ovvero contraddistinti da stessa tipologia d'uso, tipologia costruttiva, zona climatica, dimensioni ed esposizione di quello oggetto dell'attestato.

SECONDA PAGINA

Prestazioni energetiche degli impianti e consumi stimati: la sezione riporta l'indice di prestazione energetica rinnovabile e non rinnovabile dell'immobile oggetto di attestazione. Tali indici informano sulla percentuale di energia rinnovabile utilizzata dall'immobile rispetto al totale. La sezione riporta infine una stima del quantitativo di energia consumata annualmente dall'immobile secondo un uso standard, suddivisi per tipologia di fonte energetica utilizzata.

Raccomandazioni: di seguito si riporta la tabella che classifica le tipologie di intervento raccomandate per la riqualificazione energetica e la ristrutturazione importante.

RIQUALIFICAZIONE ENERGETICA E RISTRUTTURAZIONE IMPORTANTE EDIFICIO/UNITA' IMMOBILIARE - Tabella dei Codici

Codice	Codice
REN1	FABBRICATO - INVOLUCRO OPACO
REN2	FABBRICATO - INVOLUCRO TRASPARENTE
REN3	IMPIANTO - CLIMATIZZAZIONE INVERNO
REN4	IMPIANTO - CLIMATIZZAZIONE ESTATE
REN5	ALTRI IMPIANTI
REN6	FONTI RINNOVABILI

TERZA PAGINA

La terza pagina riporta la quantità di energia prodotta in situ ed esportata annualmente, nonché la sua tipologia.

Riporta infine, suddivise in due sezioni relative rispettivamente al fabbricato e agli impianti, i dati di maggior dettaglio alla base del calcolo.

I vettori energetici utilizzati sono indicati mediante codici numerici (separati dal carattere ";") e corrispondenti alle seguenti diciture:

0	Energia elettrica	7	Biomasse gassose
1	Gas naturale	8	Solare fotovoltaico
2	GPL	9	Solare termico
3	Carbone	10	Eolico
4	Gasolio e Olio combustibile	11	Teleriscaldamento
5	Biomasse solide	12	Teleraffrescamento
6	Biomasse liquide	13	altro



Chiave: 6969b72896

Copia cartacea: www.spegie.it Spiegie - il Sistema di Gestione Informatica Integrato da PANTINELLO ERGOMAT di cui è organo vicario costituito nel sistema di gestione informatica di documenti della Regione del Veneto - art. 22 23 25 del D. Lgs. 793/2005 n. 82

**TRIBUNALE DI TREVISO
SEZIONE FALLIMENTARE**

Fallimento n° 99/2016

Sentenza n° 100/2016 del 20/04/2016

Giudice delegato Dott. ROSSI ELENA

FALLIMENTO DI:

CEOTTO S.R.L. IN LIQUIDAZIONE

C.F.: 01148640269

Con sede in SUSEGANA (TV), Piazza Martiri della Libertà, 1F

CURATORE:

Dott. ROBERTO CORTELLAZZO WIEL

Con studio in Piazza Rinaldi, 4 - 31100 Treviso

LOTTO 1 - ALLEGATO 6

ATTESTAZIONE DI CONFORMITA' ai sensi art 19, comma 14, L. 122/2010

Oderzo, li 25 ottobre 2016

L'esperto stimatore

Ing. Italo Chiara

ATTESTAZIONE DI CONFORMITA'

Ai sensi dell'art. 19, comma 14 della L. 122/2010

Il sottoscritto geometra **Giovanni Parpinello** iscritto all'Albo professionale tenuto dal Collegio dei Geometri e Geometri Laureati della Provincia di Treviso con il numero 1540, esercitante la Libera Professione di geometra con recapito in Oderzo, via degli Alpini 10, tel. 0422 716320, fax 0422 716326, e-mail perla_spa@libero.it, P.E.C. giovanni.parpinello@geopec.it, titolare del numero di partita I.V.A. 00552230260 e del codice fiscale PRP GNN 53H26 F999M, in qualità di **tecnico abilitato alla presentazione degli atti di aggiornamento catastale**, a seguito di incarico ricevuto dal dott. Ing. Italo Chiara, perito estimatore nel procedimento interessante l'unità immobiliare urbana censita nel Catasto Fabbricati del comune di Castelfranco Veneto (TV), proprietà di

GEOTTO S.R.L., già in liquidazione con sede legale in Susegana (TV), codice fiscale e partita IVA 01148640269, quale intestataria delle unità immobiliari urbane censite nel Catasto Fabbricati del Comune di Castelfranco Veneto, ed identificata come segue:


Comune di CASTELFRANCO VENETO (codice C111)

Sezione urbana	foglio	particelle	sub.	Zona cens.	categoria	classe	consistenza	Rendita
F	9	1050	107		C/6	5	15 mq	€ 52,68
f	9	1050	328		A/2	4	4,5 vani	€ 581,01

ATTESTA,

dopo aver eseguito visita sopralluogo e sulla base delle disposizioni in materia catastale, ai sensi dell'art. 19 comma 14 della Legge n° 122/2010 (G.U. n° 176 del 30.07.2010), la **conformità allo stato di fatto dei luoghi dei dati catastali e delle planimetrie catastali allegate**, relative all'immobile come sopra individuato.

Oderzo, 07 ottobre 2016



**TRIBUNALE DI TREVISO
SEZIONE FALLIMENTARE**

Fallimento n° 99/2016

Sentenza n° 100/2016 del 20/04/2016

Giudice delegato Dott. ROSSI ELENA

FALLIMENTO DI:

CEOTTO S.R.L. IN LIQUIDAZIONE

C.F.: 01148640269

Con sede in SUSEGANA (TV), Piazza Martiri della Libertà, 1F

CURATORE:

Dott. ROBERTO CORTELLAZZO WIEL

Con studio in Piazza Rinaldi, 4 - 31100 Treviso

LOTTO 1 ALLEGATO 7


DOCUMENTAZIONE URBANISTICA

- a) Concessione Edilizia n. 37682 spec. 1223 del 29.12.1992
- b) Concessione Edilizia n. 25768 spec. 0433 del 08.10.1997 per variante in corso d'opera
- c) Certificato di Agibilità n. 30597spec. A97-154 del 31.10.1997

Oderzo, lì 25 ottobre 2016

L'esperto stimatore

Ing. Italo Chiara



COMUNE DI CASTELFRANCO VENETO

PROVINCIA DI TREVISO

CONCESSIONE EDILIZIA CON PRESCRIZIONE

N. 37682/Spec. 1923

Prot. n. 12/967
Concessione n. 37682/Spec. 1923
del 29.12.1992

IL SINDACO

Vista la domanda della ditta

[REDACTED]

Intesa ad ottenere la concessione edilizia per:

CONSTRUZIONE CENTRO COMMERCIALE, DISSESTO E PAVIMENTAZIONE
AREA DI PERTINENZA URBANA - parte 1992

La stessa ditta sull'area situata in via Sile (S. Giovanni),
cassa in catasto alla Sez. Unica, foglio n. 43, sub.
514-515-517-518-520-522-523-524-525 ecc.
in base al progetto redatto dal Sig. STUDIO ARCHITETTICO
STUDIO INDIVIDUALE con sede a ROVERETO (TV)

Visti i progetti allegati alla domanda e
sentito il parere della Commissione Municipale n. 100
del 19.12.92;

Visto il parere favorevole del nostro
Ufficio n. 12/967 del 29.12.92
Visto il parere favorevole della Commissione
Municipale n. 100 del 19.12.92
Visto il parere favorevole della Commissione
Municipale n. 100 del 19.12.92

Il Sindaco ha deliberato di concedere
la concessione edilizia per la
costruzione del centro commerciale
e per la disassalto e l'asfaltatura
dell'area di pertinenza urbana
di cui alla domanda n. 12/967
del 29.12.1992

La concessione edilizia è concessa
per la durata massima di anni
cinque e con decorrenza dal
giorno della data di stipula
della concessione edilizia
con riserva di approvazione
della Commissione Municipale
n. 100 del 19.12.92

La concessione edilizia è concessa
per la durata massima di anni
cinque e con decorrenza dal
giorno della data di stipula
della concessione edilizia
con riserva di approvazione
della Commissione Municipale
n. 100 del 19.12.92

Sede legale: via F.M. Prati, 30 - codice fiscale/partita I.V.A. 00410990268 - Tel. 494971 ventaglio municipale



COMUNE DI CASTELFRANCO VENETO

PROVINCIA DI TREVISO

...a) ...
 ...b) ...
 ...c) ...
 ...d) ...
 ...e) ...
 ...f) ...
 ...g) ...
 ...h) ...
 ...i) ...
 ...j) ...
 ...k) ...
 ...l) ...
 ...m) ...
 ...n) ...
 ...o) ...
 ...p) ...
 ...q) ...
 ...r) ...
 ...s) ...
 ...t) ...
 ...u) ...
 ...v) ...
 ...w) ...
 ...x) ...
 ...y) ...
 ...z) ...

Sede legale: via F.M. Preti, 30 - Codice fiscale/partita IV/A: 00461800268 - Tel. 491841 - Comune Municipale



COMUNE DI CASTELFRANCO VENETO

PROVINCIA DI TREVISO

— Il luogo destinato all'opera deve essere chiuso con recinti lungo i lati prospicienti le vie e gli spazi pubblici;

— Dove' altresì essere predisposta idonea protezione dai cantieri, e/o delle aree nelle quali sono in corso adempimenti piani allineativi e ripristini ambientali;

— Per eventuali occupazioni di area stagionali o di spazi pubblici si deve ottenere speciale concessione comunale; le aree così occupate devono essere restituite allo stato iniziale o lavoro ultimato, o su semplice richiesta del Comune stesso;

— Se nel manomettere il suolo pubblico si costruiscono incanalamenti destinati per il servizio pubblico, deve essere agli cantieri per non danneggiarli e deve farne tempestivamente avviso agli Enti proprietari, nonché all'Ufficio Tecnico Comunale, per il provvedimento del caso;

— Gli edifici ed altri rivestimenti devono essere installati agli angoli salienti a tutta altezza e spenti, durante ogni angolo, di una lanterna a vetri rossi da contenere, capace dal tramonto al levar del sole, secondo l'orario della illuminazione pubblica. Tale lanterna deve essere collocata in modo da rendere facilmente visibile il numero e il colore che deve illuminare;

— All'interno dei cantieri dovranno essere predisposti appositi contenitori destinati ai rifiuti solidi, liquidi ed gassosi, in maniera che possa avvenire, senza pericolo, la raccolta e la separazione dei rifiuti solidi, destinati a smaltimento, e rifiuti di altri natura, destinati a trattamento;

— Dovranno essere osservati gli adempimenti previsti in legge n. 111 del 1971 n. 1188 concernenti le opere di costruzione della opera di completamento di un'opera pubblica, e la procedura amministrativa prevista dall'art. 112 della Legge n. 472 del 1968 concernente gli interventi di manutenzione ordinaria e straordinaria delle opere pubbliche, per quanto non espressamente limitati dalla normativa di cui all'art. 112 della Legge n. 472 del 1968. In mancanza del testo esecutivo, si applicano le disposizioni dell'art. 112 della Legge n. 472 del 1968, con l'eccezione delle parti concernenti la procedura amministrativa, e l'art. 112 della Legge n. 472 del 1968, con l'eccezione delle parti concernenti la procedura amministrativa, e l'art. 112 della Legge n. 472 del 1968, con l'eccezione delle parti concernenti la procedura amministrativa.

— Dovranno essere osservati gli adempimenti previsti in legge n. 111 del 1971 n. 1188 concernenti le opere di costruzione della opera di completamento di un'opera pubblica, e la procedura amministrativa prevista dall'art. 112 della Legge n. 472 del 1968 concernente gli interventi di manutenzione ordinaria e straordinaria delle opere pubbliche, per quanto non espressamente limitati dalla normativa di cui all'art. 112 della Legge n. 472 del 1968.

— Dovranno essere osservati gli adempimenti previsti in legge n. 111 del 1971 n. 1188 concernenti le opere di costruzione della opera di completamento di un'opera pubblica, e la procedura amministrativa prevista dall'art. 112 della Legge n. 472 del 1968 concernente gli interventi di manutenzione ordinaria e straordinaria delle opere pubbliche, per quanto non espressamente limitati dalla normativa di cui all'art. 112 della Legge n. 472 del 1968.

— Dovranno essere osservati gli adempimenti previsti in legge n. 111 del 1971 n. 1188 concernenti le opere di costruzione della opera di completamento di un'opera pubblica, e la procedura amministrativa prevista dall'art. 112 della Legge n. 472 del 1968 concernente gli interventi di manutenzione ordinaria e straordinaria delle opere pubbliche, per quanto non espressamente limitati dalla normativa di cui all'art. 112 della Legge n. 472 del 1968.

— Dovranno essere osservati gli adempimenti previsti in legge n. 111 del 1971 n. 1188 concernenti le opere di costruzione della opera di completamento di un'opera pubblica, e la procedura amministrativa prevista dall'art. 112 della Legge n. 472 del 1968 concernente gli interventi di manutenzione ordinaria e straordinaria delle opere pubbliche, per quanto non espressamente limitati dalla normativa di cui all'art. 112 della Legge n. 472 del 1968.

— Dovranno essere osservati gli adempimenti previsti in legge n. 111 del 1971 n. 1188 concernenti le opere di costruzione della opera di completamento di un'opera pubblica, e la procedura amministrativa prevista dall'art. 112 della Legge n. 472 del 1968 concernente gli interventi di manutenzione ordinaria e straordinaria delle opere pubbliche, per quanto non espressamente limitati dalla normativa di cui all'art. 112 della Legge n. 472 del 1968.

— Dovranno essere osservati gli adempimenti previsti in legge n. 111 del 1971 n. 1188 concernenti le opere di costruzione della opera di completamento di un'opera pubblica, e la procedura amministrativa prevista dall'art. 112 della Legge n. 472 del 1968 concernente gli interventi di manutenzione ordinaria e straordinaria delle opere pubbliche, per quanto non espressamente limitati dalla normativa di cui all'art. 112 della Legge n. 472 del 1968.

— Dovranno essere osservati gli adempimenti previsti in legge n. 111 del 1971 n. 1188 concernenti le opere di costruzione della opera di completamento di un'opera pubblica, e la procedura amministrativa prevista dall'art. 112 della Legge n. 472 del 1968 concernente gli interventi di manutenzione ordinaria e straordinaria delle opere pubbliche, per quanto non espressamente limitati dalla normativa di cui all'art. 112 della Legge n. 472 del 1968.

— Dovranno essere osservati gli adempimenti previsti in legge n. 111 del 1971 n. 1188 concernenti le opere di costruzione della opera di completamento di un'opera pubblica, e la procedura amministrativa prevista dall'art. 112 della Legge n. 472 del 1968 concernente gli interventi di manutenzione ordinaria e straordinaria delle opere pubbliche, per quanto non espressamente limitati dalla normativa di cui all'art. 112 della Legge n. 472 del 1968.

— Dovranno essere osservati gli adempimenti previsti in legge n. 111 del 1971 n. 1188 concernenti le opere di costruzione della opera di completamento di un'opera pubblica, e la procedura amministrativa prevista dall'art. 112 della Legge n. 472 del 1968 concernente gli interventi di manutenzione ordinaria e straordinaria delle opere pubbliche, per quanto non espressamente limitati dalla normativa di cui all'art. 112 della Legge n. 472 del 1968.



COMUNE DI CASTELFRANCO VENETO

SETTORE URBANISTICO E AMMINISTRATIVO
Servizio Urbanistica e Urbanismo

CONCESSIONE EDILIZIA n. 25/30/1997/1998

Prot. n. 25/30/1997/1998
Comunicazione n. 25/30/1997/1998 435
del 02.10.1997 1997

1997

Visto la domanda della Ditta



chiede di ottenere la concessione edilizia per

VIA S. ANTONIO D. CASAPPALE NEL TERRINO ZONIFICAZIONE
URBANISTICA DI S. ANTONIO

in esecuzione della delibera n. 100 del 1997 (Salvaguardia
della zona urbanistica n. 100 del 1997) e della delibera n. 100
del 1997 (Salvaguardia della zona urbanistica n. 100 del 1997)
in esecuzione della delibera n. 100 del 1997 (Salvaguardia
della zona urbanistica n. 100 del 1997) e della delibera n. 100
del 1997 (Salvaguardia della zona urbanistica n. 100 del 1997)

Visto il parere favorevole del Comune di Castelfranco Veneto
emesso in data 02.10.1997

Visto il parere favorevole del D. S. S. n. 8 del Comune
di Castelfranco Veneto, Medicina Legale e del Lavoro, emesso
in data 02.10.1997

Visto il Piano Regolatore Generale del Comune di Castelfranco Veneto
emesso in data 02.10.1997

Visto il Piano Regolatore Generale del Comune di Castelfranco Veneto
emesso in data 02.10.1997

Visto il Piano Regolatore Generale del Comune di Castelfranco Veneto
emesso in data 02.10.1997

Visto la legge n. 48 del 1997

Visto il Piano di Recupero della zona urbanistica n. 100 del 1997
emesso in data 23 marzo 1997, e la delibera n. 23 in
data 23 marzo 1997, e la delibera n. 23 in data 23 marzo 1997,
autorizzata in data 23.12.1997, prot. 8746/Spec. 1211.

Visto la convenzione per l'attuazione del Piano di Recupero
di cui sopra, sottoscritta in data 26 giugno 1997,
Esp. 93228, rogato dall'Avvocato Agliardi.

Richiamati gli artt. 5 e 7 della sopracitata convenzione
in forza dei quali l'importo delle opere da eseguire in



COMUNE DI CASTELFRANCO VENETO

attuazione del Piano di Recupero dell'area "ex Pettinatura Malica", relativa all'urbanizzazione primaria e secondaria - fatta salva la definitiva determinazione sia dell'importo delle opere, sia del totale degli oneri di urbanizzazione compresi in via preliminare l'importo dei contributi per opere di urbanizzazione primaria e secondaria ai sensi della L.R. 61 del 27 giugno 1955 e successive modificazioni ed integrazioni, da verificarsi a consuntivo ed escludendo in ogni caso un contingente negativo dovuto dalla Amministrazione Comunale.

Richiamato l'art. 5 della sopracitata convenzione in forza del quale il valore dell'area ceduta dalla ditta Castiglione s.r.l. - foglio 44, mappali 360 e 511, di mq. 34611, e' riconosciuto pariante rispetto al contributo ex lege 16/1977, relativo al costo di costruzione degli erigendi edifici sull'area oggetto del Piano di Recupero in riferimento;

Considerato che in relazione agli impegni ed obblighi essenziali con la sopracitata convenzione, in sede di calcolo della concessione edilizia non sono dovuti oneri ai sensi della legge 30/1977, fatto salvo l'eventuale congruo a consuntivo;

Vista la Convenzione sottoscritta in data 29.08.1995, Rep. n. 126241 del Notaio Gagliardi dott. A., relativa alla proroga del termine di ultimazione delle opere di urbanizzazione per l'attuazione del Piano di Recupero di cui sopra;

Esibita

CONCESSIONE EDILIZIA

Alla Ditta [REDACTED]

per l'esecuzione dei lavori di cui si tratta, sotto l'osservanza delle vigenti disposizioni in materia, sulla base del progetto presentato che, munito del visto del Comune, si restituisce in copia all'interessato e alle sottoelencate condizioni:

- DOVRANNO ESSERE OTTEMPERATE TUTTE LE PRESCRIZIONI E CONDIZIONI INDICATE NELLE CONCESSIONI EDILIZIA ORIGINARIA.
- SIA OTTEMPERATO ALLE EVENTUALI PRESCRIZIONI CHE IL COMANDO PROVINCIALE DEI VIGILI DEL FUOCO DOVESSE IMPARTIRE.
- IL TERMINE ENTRO IL QUALE L'OPERA DEVE ESSERE ULTIMATA E RESA QUINDI ABITABILE O AGIBILE, E' IL 01.03.1998, come indicato nella convenzione di proroga richiamata nelle premesse.

Il titolare della presente Concessione, il direttore dei lavori e l'assuntore dei lavori sono responsabili di ogni eventuale inosservanza alle norme di legge e del regolamento del progetto allegato alla presente Concessione ed alle



COMUNE DI CASTELFRANCO VENETO

— Durante l'esecuzione dei lavori e' fatto divieto di ingombrare la via e gli spazi pubblici adiacenti alle opere edificabili o di dotare le stesse con le anse che a minuire ogni pericolo di danno a persone e a cose possedendo, per questo motivo che i lavori non riscuotano danni e disturbi dall'esecuzione delle opere;

— Per eventuale occupazione di spazi stradali e di spazi pubblici si deve ottenere prestata l'autorizzazione comunale in ogni caso l'occupazione deve essere limitata nello spazio pubblico e lavoro ultimato, e va sempre richiesta dal Comune stesso;

— Il provvedimento viene approvato all'unanimità di qualunquè genere al Consiglio comunale senza essere richiesto la maggioranza approvatoria, pena i provvedimenti previsti dalla legge in vigore e l'applicazione delle sanzioni amministrative della legge in materia di occupazione di spazi pubblici, con l'eccezione di occupazione di spazi pubblici;

— Il Comune in quanto al punto precedente, intende che l'occupazione di spazi pubblici deve essere in ogni caso limitata nello spazio pubblico e lavoro ultimato, e va sempre richiesta dal Comune stesso;

— Il Comune in quanto al punto precedente, intende che l'occupazione di spazi pubblici deve essere in ogni caso limitata nello spazio pubblico e lavoro ultimato, e va sempre richiesta dal Comune stesso;



[Faint illegible text]


Fransero Audi Double

05/11/88
[Redacted signature]

[Redacted signature]



COMUNE DI CASTELFRANCO VENETO





[Handwritten mark]

[Handwritten signature]

206

arch. Favero David

13.10.97



144117449



COMUNE DI CASTELFRANCO VENETO

PROVINCIA DI TREVISO

es 50.000

CERTIFICATO DI ABITABILITA' - AGIBILITA'

Prot. n. 30877/Spec. A97-154
Pratica Rep. 92/267

DATA 31.10.1997

000

IL SINDACO

Vista la domanda della Ditta

[REDACTED]

allo scopo di ottenere l'autorizzazione all'abitabilità /
agibilità per:

CONSTRUZIONE CENTRO COMMERCIALE, DIREZIONALE E RESIDENZIALE

ubicato in questo Comune su area sita in Via Sile
censita in Catasto alla Sez. Unica, Foglio n. 44, M.N.
1050 (di cui alle Concessioni edilizie n. 1283 in data
22.12.1992 e n.0423 del 09.10.1977);

Visto il D.P.R. 22 aprile 1974, n. 463;

Vista la dichiarazione del direttore dei lavori che ha
certificato, sotto la propria responsabilità, la conformi-
tà della costruzione al progetto approvato, l'avvenuta
prosciugatura dei muri e la salubrità degli ambienti;

Visto il verbale di controllo del Settore Urbanistica del
Comune, ai sensi del 2° comma dell'articolo 4 del D.P.R. 22
aprile 1974, n. 463;

Constatato che e' stato ottemperato ai versamenti dei
diritti sanitari e della tassa di concessione comunale;

Visto il verbale di controllo sanitario sottoscritto dal
Responsabile del Distretto U.L.S.S. B in data 20.10.1997
dal quale e' rilevato che e' stata accertata la conformità
della costruzione alle prescrizioni igienico sanitarie
previste nella concessione rilasciata, nonché alle altre
norme e regolamenti vigenti al momento del rilascio della
concessione;

Visto il verbale di collaudo redatto dal Sig. [REDACTED]
[REDACTED] depositato presso l'Ufficio del Genio Civile
di Treviso ai sensi della Legge 05/11/1971, n. 1084, in data
01.12.1994 - 01.01.1997, prot. n. 271;

Comune di Castelfranco Veneto - Via Sile, 10 - Tel. 0423/451111 - Fax 0423/451112



COMUNE DI CASTELFRANCO VENETO

PROVINCIA DI TREVISO

Vista la dichiarazione di corrispondenza dei lavori eseguiti alla documentazione relativa all'isolamento termico qui depositata, rilasciata congiuntamente dal Progettista, dal Costruttore e dal Direttore dei Lavori;

Viste le dichiarazioni di conformita' degli impianti prodotte ai sensi della Legge 5.3.1990, n. 46;

Visto il parere favorevole del Comando Provinciale dei Vigili del Fuoco prot. n.4907/35477 del 28.10.1996;

Vista la dichiarazione del 13.10.1997 del Perito Industriale Parianetto Silvano, di conformita' delle opere realizzate al progetto approvato;

Vista la richiesta del Certificato di Prevenzione Incendi del 13.10.1997 prot. n. 4810;

PRESO ATTO:

- che i lavori sono stati iniziati in data 08.02.1993 ed ultimati in data 30.10.1997;

CERTIFICA L'ABITABILITA' - ABIBILITA'

di parte del fabbricato sopraccitato destinato a UFFICI, NEGOZI, ABITAZIONI e GARAGES con decorrenza dalla data odierna.

DESCRIZIONE DEL FABBRICATO

Numero dei piani:	3		
Abitazioni n. 115	Vani utili: 300	- Accessori:	274
Negozi n. 1	Vani utili: 1	- Accessori:	2
Uffici n. 5	Vani utili: 13	- Accessori:	30
Altro	Vani utili:	- Accessori:	377

NUMERI CIVICI

Unita' immobiliare sito in Via S. Giovanni Castelfranco n. 104/A, 104/B, 104/C, 104/D, 104/E, 104/F, 104/G, 104/H, 104/I, 104/J, 104/K, 104/L, 104/M, 104/N, 104/O, 104/P, 104/Q, 104/R, 104/S, 104/T, 104/U, 104/V, 104/W, 104/X, 104/Y, 104/Z, 104/AA, 104/AB, 104/AC, 104/AD, 104/AE, 104/AF, 104/AG, 104/AH, 104/AI, 104/AJ, 104/AL, 104/AM, 104/AN, 104/AO, 104/AP, 104/AQ, 104/AR, 104/AS, 104/AT, 104/AU, 104/AV, 104/AX, 104/AY, 104/AZ, 104/BA, 104/BB, 104/BC, 104/BD, 104/BE, 104/BF, 104/BG, 104/BH, 104/BI, 104/BJ, 104/BL, 104/BM, 104/BN, 104/BO, 104/BP, 104/BQ, 104/BR, 104/BS, 104/BT, 104/BU, 104/BV, 104/BX, 104/BY, 104/BZ, 104/CA, 104/CB, 104/CC, 104/CD, 104/CE, 104/CF, 104/CG, 104/CH, 104/CI, 104/CJ, 104/CL, 104/CM, 104/CN, 104/CO, 104/CP, 104/CQ, 104/CR, 104/CS, 104/CT, 104/CU, 104/CV, 104/CX, 104/CY, 104/CZ, 104/DA, 104/DB, 104/DC, 104/DD, 104/DE, 104/DF, 104/DG, 104/DH, 104/DI, 104/DJ, 104/DL, 104/DM, 104/DN, 104/DO, 104/DP, 104/DQ, 104/DR, 104/DS, 104/DT, 104/DU, 104/DV, 104/DX, 104/DY, 104/DZ, 104/EA, 104/EB, 104/EC, 104/ED, 104/EE, 104/EF, 104/EG, 104/EH, 104/EI, 104/EJ, 104/EL, 104/EM, 104/EN, 104/EO, 104/EP, 104/EQ, 104/ER, 104/ES, 104/ET, 104/EU, 104/EV, 104/EX, 104/EY, 104/EZ, 104/FA, 104/FB, 104/FC, 104/FD, 104/FE, 104/FF, 104/FG, 104/FH, 104/FI, 104/FJ, 104/FL, 104/FM, 104/FN, 104/FO, 104/FP, 104/FQ, 104/FR, 104/FS, 104/FT, 104/FU, 104/FV, 104/FX, 104/FY, 104/FZ, 104/GA, 104/GB, 104/GC, 104/GD, 104/GE, 104/GF, 104/GG, 104/GH, 104/GI, 104/GJ, 104/GL, 104/GM, 104/GN, 104/GO, 104/GP, 104/GQ, 104/GR, 104/GS, 104/GT, 104/GU, 104/GV, 104/GX, 104/GY, 104/GZ, 104/HA, 104/HB, 104/HC, 104/HD, 104/HE, 104/HF, 104/HG, 104/HI, 104/HJ, 104/HL, 104/HM, 104/HN, 104/HO, 104/HP, 104/HQ, 104/HR, 104/HS, 104/HT, 104/HU, 104/HV, 104/HX, 104/HY, 104/HZ, 104/IA, 104/IB, 104/IC, 104/ID, 104/IE, 104/IF, 104/IG, 104/IH, 104/II, 104/IJ, 104/IL, 104/IM, 104/IN, 104/IO, 104/IP, 104/IQ, 104/IR, 104/IS, 104/IT, 104/IU, 104/IV, 104/IX, 104/IY, 104/IZ, 104/JA, 104/JB, 104/JC, 104/JD, 104/JE, 104/JF, 104/JG, 104/JH, 104/JI, 104/JJ, 104/JL, 104/JM, 104/JN, 104/JO, 104/JP, 104/JQ, 104/JR, 104/JS, 104/JT, 104/JU, 104/JV, 104/JX, 104/JY, 104/JZ, 104/KA, 104/KB, 104/KC, 104/KD, 104/KE, 104/KF, 104/KG, 104/KH, 104/KI, 104/KJ, 104/KL, 104/KM, 104/KN, 104/KO, 104/KP, 104/KQ, 104/KR, 104/KS, 104/KT, 104/KU, 104/KV, 104/KX, 104/KY, 104/KZ, 104/LA, 104/LB, 104/LC, 104/LD, 104/LE, 104/LF, 104/LG, 104/LH, 104/LI, 104/LJ, 104/LL, 104/LM, 104/LN, 104/LO, 104/LP, 104/LQ, 104/LR, 104/LS, 104/LT, 104/LU, 104/LV, 104/LX, 104/LY, 104/LZ, 104/MA, 104/MB, 104/MC, 104/MD, 104/ME, 104/MF, 104/MG, 104/MH, 104/MI, 104/MJ, 104/ML, 104/MN, 104/MO, 104/MP, 104/MQ, 104/MR, 104/MS, 104/MT, 104/MU, 104/MV, 104/MX, 104/MY, 104/MZ, 104/NA, 104/NB, 104/NC, 104/ND, 104/NE, 104/NF, 104/NG, 104/NH, 104/NI, 104/NJ, 104/NL, 104/NM, 104/NO, 104/NP, 104/NQ, 104/NR, 104/NS, 104/NT, 104/NU, 104/NV, 104/NX, 104/NY, 104/NZ, 104/OA, 104/OB, 104/OC, 104/OD, 104/OE, 104/OF, 104/OG, 104/OH, 104/OI, 104/OJ, 104/OL, 104/OM, 104/ON, 104/OO, 104/OP, 104/OQ, 104/OR, 104/OS, 104/OT, 104/OU, 104/OV, 104/OX, 104/OY, 104/OZ, 104/PA, 104/PB, 104/PC, 104/PD, 104/PE, 104/PF, 104/PG, 104/PH, 104/PI, 104/PJ, 104/PL, 104/PM, 104/PN, 104/PO, 104/PP, 104/PQ, 104/PR, 104/PS, 104/PT, 104/PU, 104/PV, 104/PX, 104/PY, 104/PZ, 104/QA, 104/QB, 104/QC, 104/QD, 104/QE, 104/QF, 104/QG, 104/QH, 104/QI, 104/QJ, 104/QL, 104/QM, 104/QN, 104/QO, 104/QP, 104/QQ, 104/QR, 104/QS, 104/QT, 104/QU, 104/QV, 104/QX, 104/QY, 104/QZ, 104/RA, 104/RB, 104/RC, 104/RD, 104/RE, 104/RF, 104/RG, 104/RH, 104/RI, 104/RJ, 104/RL, 104/RM, 104/RN, 104/RO, 104/RP, 104/RQ, 104/RR, 104/RS, 104/RT, 104/RU, 104/RV, 104/RX, 104/RY, 104/RZ, 104/SA, 104/SB, 104/SC, 104/SD, 104/SE, 104/SF, 104/SG, 104/SH, 104/SI, 104/SJ, 104/SL, 104/SM, 104/SN, 104/SO, 104/SP, 104/SQ, 104/SR, 104/SS, 104/ST, 104/SU, 104/SV, 104/SX, 104/SY, 104/SZ, 104/TA, 104/TB, 104/TC, 104/TD, 104/TE, 104/TF, 104/TG, 104/TH, 104/TI, 104/TJ, 104/TL, 104/TM, 104/TN, 104/TO, 104/TP, 104/TQ, 104/TR, 104/TS, 104/TT, 104/TU, 104/TV, 104/TX, 104/TY, 104/TZ, 104/UA, 104/UB, 104/UC, 104/UD, 104/UE, 104/UF, 104/UG, 104/UH, 104/UI, 104/UJ, 104/UL, 104/UM, 104/UN, 104/UO, 104/UP, 104/UQ, 104/UR, 104/US, 104/UT, 104/UY, 104/UZ, 104/VA, 104/VB, 104/VC, 104/VD, 104/VE, 104/VF, 104/VG, 104/VH, 104/VI, 104/VJ, 104/VL, 104/VM, 104/VN, 104/VO, 104/VP, 104/VQ, 104/VR, 104/VS, 104/VT, 104/VU, 104/VV, 104/VX, 104/VY, 104/VZ, 104/WA, 104/WB, 104/WC, 104/WD, 104/WE, 104/WF, 104/WG, 104/WH, 104/WI, 104/WJ, 104/WL, 104/WM, 104/WN, 104/WO, 104/WP, 104/WQ, 104/WR, 104/WS, 104/WT, 104/WU, 104/WV, 104/WX, 104/WY, 104/WZ, 104/XA, 104/XB, 104/XC, 104/XD, 104/XE, 104/XF, 104/XG, 104/XH, 104/XI, 104/XJ, 104/XL, 104/XM, 104/XN, 104/XO, 104/XP, 104/XQ, 104/XR, 104/XS, 104/XT, 104/XU, 104/XV, 104/XX, 104/XY, 104/XZ, 104/YA, 104/YB, 104/YC, 104/YD, 104/YE, 104/YF, 104/YG, 104/YH, 104/YI, 104/YJ, 104/YL, 104/YM, 104/YN, 104/YO, 104/YP, 104/YQ, 104/YR, 104/YS, 104/YT, 104/YU, 104/YV, 104/YX, 104/YZ, 104/ZA, 104/ZB, 104/ZC, 104/ZD, 104/ZE, 104/ZF, 104/ZG, 104/ZH, 104/ZI, 104/ZJ, 104/ZL, 104/ZM, 104/ZN, 104/ZO, 104/ZP, 104/ZQ, 104/ZR, 104/ZS, 104/ZT, 104/ZU, 104/ZV, 104/ZX, 104/ZY, 104/ZZ



PUBBLICAZIONE IN DATA 1.11.1997 - CANTIERE 1041 - CANTIERE MULTIPLO



COMUNE DI CASTELFRANCO VENETO


PROVINCIA DI TREVISO

NOTE: il presente certificato di Abitabilità-Agibilità è
rilasciato per il fabbricato sito nell'area censita al
Foglio n. 44 mapp. 1050, ad esclusione delle seguenti unità
immobiliari:

Piano terra e primo: mapp. 1050 sub 236;

Piano terra: mapp. 1050 sub. 238-231-234-237-238-196;

Piano secondo: mapp. 1050 sub 315.



11/03/2011
Avv. B. [Signature]

173

**TRIBUNALE DI TREVISO
SEZIONE FALLIMENTARE**

Fallimento n° 99/2016

Sentenza n° 100/2016 del 20/04/2016

Giudice delegato Dott. ROSSI ELENA

FALLIMENTO DI:

CEOTTO S.R.L. IN LIQUIDAZIONE

C.F.: 01148640269

Con sede in SUSEGANA (TV), Piazza Martiri della Libertà, 1F

CURATORE:

Dott. ROBERTO CORTELLAZZO WIEL

Con studio in Piazza Rinaldi, 4 - 31100 Treviso

LOTTO 1 ALLEGATO 8

CONTRATTO DI COMODATO A TITOLO GRATUITO

Oderzo, lì 25 ottobre 2016

L'esperto stimatore

Ing. Italo Chiara

CONTRATTO DI COMODATO A TITOLO GRATUITO

Con la presente Scrittura Privata, tra le seguenti parti:

- La società CEOTTO S.r.l. con sede legale in Susegana (TV) – piazza Martiri della Libertà 1/A, C.F. e P.I. 01148640269

d'ora in poi indicato/i come "Comodante"

E

- Il sig. 

d'ora in poi indicato come "Comodatario"

PREMESSO

- che il Comodante è proprietario di un immobile, sito in, Castelfranco Veneto (TV) piazzetta G.F. Malipiero n. 4, int. 16-C, Piano 3°
- che il Comodante ha espresso parere favorevole alla stipula del presente contratto;

TUTTO CIO' PREMESSO, SI CONVIENE E SI STIPULA QUANTO SEGUE

1. **Premessa.** La premessa costituisce parte integrante del presente contratto;
2. **Oggetto e scopo.**

Il Comodante dà in comodato al Comodatario, che accetta, il predetto immobile così identificato catastalmente: Foglio 9, particella 1050 – sub. 328 cat. A/2, consistenza vani 4,5 e sub. 107 cat. C/6 mq. 15, come da planimetria allegata alla presente.

Il bene è in buono stato di conservazione, esente da vizi, e del tutto idoneo alla sua funzione. Il comodatario si servirà del bene sopra descritto, con dovuta diligenza, esclusivamente per la propria abitazione, impegnandosi a non destinare il bene a scopi differenti.

Il Comodatario si obbliga a conservare e custodire il bene dato in comodato (compresi gli eventuali beni mobili in esso contenuti) con la dovuta diligenza, e non potrà concederne a terzi il godimento, neppure temporaneo, sia a titolo gratuito che oneroso.

3. **Durata e restituzione del bene dato in comodato**

Il Comodatario potrà usufruire della disponibilità dell'immobile sopra descritto per una durata di un anno, rinnovabile di anno in anno, a partire dal 10.02.2016. Entrambi le parti hanno la possibilità di recedere, previo avviso.

Il bene comodato verrà restituito nello stato in cui viene attualmente consegnato, salvo il normale deterioramento per effetto dell'uso.

Il presente Comodato è a titolo gratuito.

Il Comodatario si obbliga a mantenere inalterata la destinazione di quanto gli viene consegnato ed affidato.

Qualunque modifica del presente contratto può aver luogo ed essere approvata solo mediante atto scritto.

Per quanto non previsto dal presente contratto, le parti fanno espresso rinvio alle disposizioni del Codice Civile e comunque alle norme vigenti ed agli usi locali.

Il presente atto viene letto, approvato e sottoscritto.

10.02.2016, Castelfranco Veneto

Firma delle parti


IL COMODANTE

CEOTTO S.r.l.

Il Legale Rappresentante



IL COMODATARIO



**TRIBUNALE DI TREVISO
SEZIONE FALLIMENTARE**

Fallimento n° 99/2016

Sentenza n° 100/2016 del 20/04/2016

Giudice delegato Dott. ROSSI ELENA

FALLIMENTO DI:

CEOTTO S.R.L. IN LIQUIDAZIONE

C.F.: 01148640269

Con sede in SUSEGANA (TV), Piazza Martiri della Libertà, 1F

CURATORE:

Dott. ROBERTO CORTELLAZZO WIEL

Con studio in Piazza Rinaldi, 4 - 31100 Treviso

LOTTO 1 ALLEGATO 9

DOCUMENTAZIONE FOTOGRAFICA

Comune di Castelfranco Veneto (TV)

Foglio 44 – Mappale 1050- sub 107 e 328

Si dichiara che la presente documentazione fotografica allestita rispecchia la situazione attuale del
luogo.

Oderzo, lì 25 ottobre 2016


L'esperto stimatore

Ing. Italo Chiara

LOTTO 1 - CASTELFRANCO VENETO



RESIDENZA BASTIA CASTELLANA

PIAZZETTA G.F. MALIPIERO, 4 FOGLIO 44 – MAPPALE 1050





INTERNO CUCINA- ZONA GIORNO



**TRIBUNALE DI TREVISO
SEZIONE FALLIMENTARE**

**Fallimento n° 99/2016
Sentenza n° 100/2016 del 20/04/2016**

Giudice delegato Dott. ROSSI ELENA

FALLIMENTO DI:

**CEOTTO S.R.L. IN LIQUIDAZIONE
C.F.: 01148640269
Con sede in SUSEGANA (TV), Piazza Martiri della Libertà, 1F**

CURATORE:

**Dott. ROBERTO CORTELLAZZO WIEL
Con studio in Piazza Rinaldi, 4 - 31100 Treviso**

LOTTO 1 ALLEGATO 10

SCHEMA PER L'ORDINANZA DI VENDITA

Oderzo, lì 25 ottobre 2016

L'esperto stimatore
Ing. Italo Chiara

TRIBUNALE DI TREVISO

SEZIONE FALLIMENTARE

Fallimento n° 99/2016

Sentenza n° 100/2016 del 20/04/2016

Giudice delegato Dott. ROSSI ELENA

FALLIMENTO DI:

CEOTTO S.R.L. IN LIQUIDAZIONE

C.F.: 01148640269

Con sede in SUSEGANA (TV), Piazza Martiri della Libertà, 1F

CURATORE:

Dott. ROBERTO CORTELLAZZO WIEL

Con studio in Piazza Rinaldi, 4 - 31100 Treviso

Scheda per l'ordinanza di vendita – LOTTO 1

LOTTO n° 1

DESCRIZIONE CATASTALE DEL BENE

. Gli immobili sono catastalmente identificato presso l'Agenzia delle Entrate, Dipartimento del Territorio di Treviso, Catasto Edilizio Urbano, con Comune di Castelfranco Veneto, Sezione F, Foglio 9°, Mappale n° 1050:

- subalterno 107, categoria C/6, classe 5, consistenza mq 15, rendita € 52,68.

- subalterno 328, categoria A/2, classe 4, consistenza vani 4,5, rendita € 581,01.

Essi trovano altresì riscontro, infra altri, presso il Catasto Terreni con Comune di Castelfranco Veneto, foglio 44°, mappale 1050, Ente Urbano di ha 2.22.20.

Trattasi unità abitativa al terzo ed ultimo piano di fabbricato condominiale denominato "Residenza Bastia Castellana", con cantina ed autorimessa pertinenziale all'interrato, in Piazzetta G.F. Malipiero n. 4 int. 6/C, già Borgo Treviso.

CONFINI

Il mappale 1050 è posto, nella mappa del catasto Terreni, fra confini costituiti, in senso orario, da viabilità Pubblica a nord ed a est, mappale 1113 a sud, mappali 351, 766, 765, 764, 763, 762, 760, 488 e 1134 ad ovest. L'unità subalterno 328 al piano terzo (sottotetto), è confinante, da nord in senso orario, con subalterno 327, con subalterno 9 (b.c.n.c.), delimitazione perimetrale, subalterno 329 e delimitazione perimetrale; l'unità subalterno 328 al piano interrato (cantina) è confinante, da nord in senso orario, con subalterno 9 (b.c.n.c.), e con le unità subalterni 24, 123 e 327; l'unità subalterno 107 al piano interrato (autorimessa) è confinante, da nord in senso orario, con le similari unità subalterni 105, 108 e 109, e con subalterno 5 (b.c.n.c.).

DESCRIZIONE SOMMARIA DEL BENE

L'unità oggetto di stima è destinata a civile abitazione si sviluppa al terzo ed ultimo piano (sottotetto). L'accesso dal pianerottolo esterno, attraverso un portoncino blindato, immette direttamente nel soggiorno open-space con angolo cottura a vista. Di fronte alla porta di ingresso un piccolo corridoio conduce alle camere (una doppia ed una singola), ed ai doppi servizi. Tutti i locali sono serviti da terrazze incassate nel tetto a doppia falda; gran parte dell'arredo è su misura, data la conformazione del solaio di copertura che determina la tipologia "a mansarda".

Le finiture sono quelle originali dell'epoca, funzionali all'utilizzo, in buono stato conservativo e manutentivo. I locali sono di buona dimensione, gli spazi sono ben disposti e convenientemente esposti. All'interrato un locale di sgombero ed una autorimessa che consta di un unico locale di dimensioni sufficienti per un autoveicolo, agevoli le manovre di accesso e deflusso.

REGOLARITA' URBANISTICA

I lavori per la costruzione del compendio immobiliare ricomprensivo le unità di che trattasi risulta autorizzata a mezzo Concessione Edilizia n. 37682/Spec.1223, in relazione alla pratica edilizia 92/267, per "Costruzione Centro Commerciale, Direzionale e Residenziale area ex pettinatura Italica - parte nord", in data 29.12.1992; successiva Concessione Edilizia n. 25768/Spec. 0433 del 08.10.1997 per variante in corso d'opera; Certificato di abitabilità ed agibilità prot. n. 30597/Spec. A97-154 in data 31.10.1997, in riferimento alla pratica 92/267. Lo stato dei luoghi è conforme all'assentito.

SERVITÙ ATTIVE E PASSIVE - VINCOLI - DESTINAZIONE - DIVISIBILITA'

L'immobile è condotto da terzi in virtù di comodato d'uso, con mobili ed arredi che saranno alienati congiuntamente all'oggetto di stima perché in gran parte su misura data la conformazione del solaio di copertura.

Si segnalano verosimili obblighi residui verso il condominio.

Si rileva altresì l'implicita esistenza di vincoli di natura condominiale, così come usualmente sempre avviene, nelle costruzioni comprendenti più unità immobiliari, in seguito alla vendita frazionata dell'edificio.

La destinazione ammessa è esclusivamente residenziale, l'edificazione avvenuta in conformità a piano attuativo, incrementi di volumetria ed eventuali ampliamenti sono da ritenersi sostanzialmente inibiti.

Le entità sono da ritenersi non comodamente divisibili.

INTESTATARIO E TITOLO DI PROVENIENZA

- CEOTTO s.r.l., già in liquidazione, con sede in Susegana. c.f. 01148640269, alla stessa pervenuti per atto compravendita in data 13.12.2000 repertorio 158.616 notaio dott. Antonio Gagliardi, trascritto a Treviso 22.12.2000 ai n.ri 48704/33980;

TRASCRIZIONI E ISCRIZIONI IPOTECARIE

- da ipoteca giudiziale iscritta a Treviso il 25.08.2014 ai n.ri 23378/3516, derivante da decreto ingiuntivo repertorio 4153/2014 del Tribunale di Treviso in data 07.08.2014, per totali Euro 130.000,00 di cui capitale Euro 66.740,48 in favore di "BANCA DI CREDITO COOPERATIVO DELLE PREALPI SOC. COOP." con sede in Tarzo (TV), c.f. 00254520265, a carico della ditta CEOTTO s.r.l., predetta;

- da ipoteca giudiziale iscritta a Treviso il 25.08.2014 ai n.ri 23378/3517, derivante da decreto ingiuntivo repertorio 4153/2014 del Tribunale di Treviso in data 07.08.2014, per totali Euro 2.600.000,00 di cui capitale Euro 948.093,93 in favore di "BANCA DI CREDITO COOPERATIVO DELLE PREALPI SOC.

COOP." con sede in Tarzo (TV), c.f. 00254520265, a carico della ditta CEOTTO s.r.l., predetta;

- da ipoteca giudiziale iscritta a Treviso il 25.08.2014 ai n.ri 23378/3518, derivante da decreto ingiuntivo repertorio 4153/2014 del Tribunale di Treviso in data 07.08.2014, per totali Euro 2.600.000,00 di cui capitale Euro 1.503.894,98 in favore di "BANCA DI CREDITO COOPERATIVO DELLE PREALPI SOC. COOP." con sede in Tarzo (TV), c.f. 00254520265, a carico della ditta CEOTTO s.r.l., predetta;

- da ipoteca giudiziale iscritta a Treviso il 04.09.2014 ai n.ri 24122/3590, derivante da decreto ingiuntivo repertorio 4312/2014 del Tribunale di Treviso in data 02.09.2014, per totali Euro 3.000.000,00 di cui capitale Euro 2.434.182,72 in favore di "BANCA DELLA MARCA CREDITO COOPERATIVO SOC. COOP." con sede in Orsago (TV), c.f. 03669140265, a carico della ditta CEOTTO s.r.l., predetta;

- da ipoteca giudiziale iscritta a Treviso il 10.11.2014 ai n.ri 30501/4603, derivante da decreto ingiuntivo repertorio 10795 del Tribunale di Treviso in data 04.11.2014, per totali Euro 2.100.000,00 di cui capitale Euro 2.000.000,00 in favore di "SUPERBETON S.P.A." con sede in Susegana (TV), c.f. 01848280267, a carico della ditta CEOTTO s.r.l., predetta;

- da sentenza dichiarativa di fallimento, repertorio 100/2016 del Tribunale di Treviso in data 20.04.2016, trascritta a Treviso 25.07.2016 ai n.ri 24672/16843.

QUADRO SINOTTICO DELLA PROVENIENZA DAL VENTENNIO

[REDACTED]
[REDACTED] per atto compravendita in data 26.06.1992 repertorio 93230 notaio dottor Antonio Gagliardi, trascritto a Treviso 04.07.1992 ai n.ri 19183/14495, precedentemente proprietà [REDACTED]

[REDACTED]
[REDACTED] per atto compravendita in data 15.06.1995 repertorio 116163, notaio dottor Antonio Gagliardi, trascritto a Treviso 07.07.1995 ai n.ri 18010/13321 e per atto di permuta repertorio 114113 notaio dottor Antonio Gagliardi in data 24.02.1995, trascritto a Treviso 01.03.1995 ai n.ri 5750/4092; precedentemente ISTITUTO AUTONOMO DELLE CASE POPOLARI DI CASTELFRANCO VENETO, con sede in Castelfranco Veneto, c.f. 0197040264.

[REDACTED] per atto compravendita repertorio 142.523 notaio dott. Antonio Gagliardi in data 07.08.1998, trascritto a Treviso 10.08.98 ai n.ri 25584/17862

CEOTTO s.r.l., predetta, per atto compravendita in data 13.12.2000 repertorio 158.616 notaio dott. Antonio Gagliardi, trascritto a Treviso 22.12.2000 ai n.ri 48704/33980.

VALORE DI MERCATO € 175.000 (centosettantacinquemila)

VALORE DI LIBERO MERCATO € 148.000,00 (centoquarantottomila/00).

Oderzo, li 14 ottobre 2016

L'esperto stimatore
Ing. Italo Chiara

TRIBUNALE DI TREVISO

SEZIONE FALLIMENTARE

Fallimento n° 99/2016

Sentenza n° 100/2016 del 20/04/2016

Giudice delegato Dott. ROSSI ELENA

FALLIMENTO DI:

CEOTTO S.R.L. IN LIQUIDAZIONE

C.F.: 01148640269

Con sede in SUSEGANA (TV), Piazza Martiri della Libertà, 1F

CURATORE:

Dott. ROBERTO CORTELLAZZO WIEL

Con studio in Piazza Rinaldi, 4 - 31100 Treviso

RELAZIONE DI STIMA

LOTTO 4

NERVESA DELLA BATTAGLIA

ENTI URBANI

INDICE

Premessa	pagina	3
Il compendio fallimentare	"	4
Formazione dei lotti		5
LOTTO 4A		
Verifica documentazione	Pagina	5
Descrizione dei beni	"	5-10
Conformità catastale	"	10
Utilizzazione prevista	"	10
Conformità urbanistica	"	10
Vincoli	"	10-11
Valutazione	"	11-13
LOTTO 4B		
Verifica documentazione	Pagina	14
Descrizione dei beni	"	14-19
Conformità catastale	"	19
Utilizzazione prevista	"	19
Conformità urbanistica	"	19
Vincoli	"	19-20
Valutazione	"	20-23

PREMESSA:

Previa autorizzazione del Giudice Delegato dottor Elena Rossi (provvedimento del 06.05.2016), il Curatore incaricato del fallimento, dottor Roberto Cortellazzo Wiel, avente studio in Treviso, al civico 4 di piazza Rinaldi, affidava al sottoscritto Italo Chiara, ingegnere libero professionista, iscritto all'Albo degli ingegneri della provincia di Treviso al n. A864 ed avente studio in Oderzo, al civico 4 di Calle Opitergium, l'incarico di procedere alla valutazione del compendio fallimentare, con esclusione dei beni mobili registrati e degli arredi presenti all'interno dell'immobile storico in Mareno di Piave.

Lo scrivente dava inizio alle operazioni peritali con l'esame della documentazione, le verifiche presso i competenti uffici pubblici e sopralluoghi presso gli immobili oggetto del presente procedimento, effettuati, in alcuni casi reiterati, in diverse occasioni.

Dall'esito delle risultanze, dalle opportune ricerche di mercato e dell'operato svolto, di seguito relaziona.

RELAZIONE

I beni oggetto di stima sono di varia natura, consistenza e tipologia, siti in diversi comuni e/o diverse ubicazioni nello stesso comune, come sotto suddivisi quali enti fisicamente omogenei, ubicati nello stesso luogo, in unico corpo, nel principio della omogeneità fisica e qualitativa.

IL COMPENDIO FALLIMENTARE

1. Abitazione ed autorimessa in Castelfranco Veneto.
2. Terreni in Castelfranco Veneto, ex cava "La Castellana".
3. Terreni ed enti urbani in Crocetta del Montello.
4. **Enti urbani in Nervesa della Battaglia, via Lugo di Romagna 67.**
5. Terreni ed enti urbani, ex cantiere, in località Colfosco di Susegana, via Mercatelli mina.
6. Enti urbani, abitazioni, autorimesse e negozio in Colfosco di Susegana.
7. Enti urbani in Susegana, piazza Martiri della Libertà.
8. Terreni edificabili in località Colfosco di Susegana.
9. Negozio in Susegana, località Ponte Priula, via dei Pascoli.
10. Discarica di Vedelago.
11. Terreni e fabbricati in Mareno di Piave – Villa Tron Donà delle Rose.
12. Cava Casacorba di Vedelago.
13. Terreni agricoli in Vedelago.
14. Terreno e fabbricato industriale in Albignasego.
15. Area urbana in Susegana.

Per ognuno degli elementi del compendio fallimentare come sopra elencati si è provveduto ad una autonoma relazione di stima, alcuni di questi, nel rispetto della autonoma fruibilità, della comoda divisibilità e della convenienza economica, sono stati ulteriormente suddivisi. La presente perizia è in riferimento al lotto n° 4.

FORMAZIONE DEI LOTTI - 4

Gli enti urbani in Nervesa della Battaglia appartengono alla stessa costruzione condominiale; trattasi di due unità abitative, una al piano terra ed una al piano secondo, ciascuna con autorimessa all'interrato; le unità sono autonomamente fruibili ed in grado di produrre reddito. Ritenendo più agevole la collocazione frazionata sul mercato, i beni di cui al punto n° 4 del compendio fallimentare, vengono suddivisi in due lotti denominati 4A e AB rispettivamente.

LOTTO 4A

Unità abitativa al piano secondo.

VERIFICA DOCUMENTAZIONE

Si è provveduto, redigere relazione istruttoria con elenco delle iscrizioni e trascrizioni, attestante, alla data del 10 ottobre 2016, le risultanze delle visure catastali e dei registri immobiliari, che si allega (sub 4A.1). Inoltre si sono acquisite, a mezzo reiterati accessi telematici all'Agenzia delle Entrate, la mappa catastale, le visure, le planimetrie catastali e l'elaborato planimetrico che si allegano (sub 4A.2).

Trattandosi di compendio allibrato al Catasto Urbano avente superficie complessiva inferiore a mq 5.000 non è stato richiesto il Certificato di Destinazione urbanistica, così come disposto dal 2° comma art. 30 D.P.R. 380 del 06 giugno 2001.

DESCRIZIONE DEI BENI

L'accesso ai luoghi è avvenuto, previa comunicazione alle parti, una prima volta il giorno 28 aprile u.s. e successivamente reiterato più volte unitamente a collaboratori di studio.

INDIVIDUAZIONE CATASTALE

L'immobile è catastalmente identificato presso l'Agenzia delle Entrate, Dipartimento del Territorio di Treviso, Catasto Edilizio Urbano, con Comune di Nervesa della Battaglia, Sezione C, Foglio 1°, Mappale n° 2005:

subalterno 22, categoria A/2, classe 1[^], consistenza vani 5, rendita € 335,70;

subalterno 30, categoria C/6, classe 3[^], consistenza mq 14, rendita € 30,37.

Esse trovano altresì riscontro, infra altri, presso il medesimo Dipartimento, Catasto Terreni, con Nervesa della Battaglia, foglio 20°, mappale 2005, Ente Urbano di ha 0.21.97.

Trattasi di abitazione al secondo piano, con autorimessa all'interrato, di fabbricato edificato su tre piani fuori terra ed organizzato per complessive 16 abitazioni oltre ad accessori, in via Lugo di Romagna, ai civici 65 e 67, posizione centrale rispetto all'agglomerato urbano del capoluogo. Il terreno è posto, nella mappa del catasto Terreni, fra confini costituiti, da nord in senso orario, dai mappali 2094, 1616, 1866, 1877 e 429; i primi due proprietà di terzi, i rimanenti standard primario su tre lati.

L'unità subalterno 22 al piano secondo è delimitata da muro perimetrale su tre lati, subalterno 23 e subalterno 2 (vano scala comune); l'unità subalterno 30 al piano interrato confina con subalterno 29 e subalterno 2 (bene comune) su tre lati. Dette unità immobiliari hanno diritto alle proporzionali quote millesimali sugli enti comuni del complesso condominiale del quale fanno parte, nonchè dell'area di sedime, delle fondazioni, dei muri perimetrali, delle strutture portanti, del tetto, degli impianti e quant'altro comune ai sensi dell'art. 1117 C.C.

DESCRIZIONE

Le unità immobiliari oggetto della presente costituiscono porzione di una costruzione condominiale ad uso residenziale, denominata "Residence La Corte" edificata in attuazione di Piano Edilizia Economica Popolare (P.E.E.P.) sul finire del secolo scorso . Esse si trovano in posizione centrale rispetto all'abitato del

capoluogo, vicine alle strutture di servizio alla comunità, quindi in buona posizione riguardo ai servizi ed agli impianti, primari e secondari, offerti dalle strutture collettive dell'insediamento urbano del comune di Nervesa della Battaglia.

La costruzione, vetusta poco meno di un ventennio, ha aspetto generale sobrio, con alcune concessioni all'incuria, apparentemente in stato conservativo non accettabile. Urgentemente da programmare intervento di manutenzione straordinaria alla fognatura ed all'impianto elettrico delle parti condominiali. Il terreno pertinenziale totalmente recintato, è destinato a verde, rampe di accesso all'interrato, percorrenze viarie e pedonali e per tre lati attestato su standard primario di lottizzazione.

L'edificio, per complessive sedici unità ed accessori, si compone di unico corpo di fabbrica con pianta regolare a "ferro di cavallo" con lo spazio interno destinato a verde e percorrenze pedonali. Il fabbricato, planimetricamente simmetrico rispetto all'asse principale, è organizzato su due gruppi vano scala ascensore (civici 65 e 67), ciascuno per tre abitazioni ai piani terra e primo, due abitazioni al piano secondo, autorimesse e locali di sgombero all'interrato. Le strutture portanti sono intelaiate in calcestruzzo e tamponamenti in muratura, solai in latero-cemento, manto di copertura in coppi, cornice di gronda in conglomerato, intonaci a base cementizia, con finitura a civile e tinteggiatura. Fra le unità immobiliari sono comuni l'area di sedime, lo scoperto, le rampe di accesso all'interrato e la corsia dei garages, il vano scala ascensore, le murature di divisione fra le unità, le parti strutturali, il tetto, la fognatura, le linee di adduzione e scarico, gli impianti e quant'altro derivante e con tutte le servitù venutesi a creare in seguito alla vendita frazionata dell'edificio.

Il condominio è dotato di due accessi pedonali su via Lugo di Romagna, portoncini metallici immettono in uno spazio comune, che disimpegna il vano scala - ascensore e poi si ripete identico per ogni piano.

L'appartamento è ubicato al secondo piano al civico 67 interno 7, posizione in angolo con accesso diretto dal vano scala e affaccio sui fronti nord-ovest e nord-est. E' articolato con un locale ampio ad uso ingresso e soggiorno, cucina separata, due camere e doppi servizi disimpegnati da un corridoio a servizio della zona notte e un terrazzo prospiciente la zona giorno. I locali sono di buona dimensione, gli spazi sono ben disposti e convenientemente esposti.

Le finiture sono quelle originali, economiche, in stato di conservazione e manutenzione accettabile, funzionali all'utilizzo cui sono destinate, nelle aspettative delle classi meno abbienti del mercato utenti. Esse constano di pavimenti in piastrelle 30x30" a posa diagonale, 20x20" con rivestimento sino a m 2,20 nei servizi, uno con doccia l'altro con vasca, legno di rovere a listoncini 5x25" per le camere, gres 7,5 x 15" nella terrazza. I serramenti di finestra e portafinestra sono in legno di abete tinto, del tipo "a monoblocco" su telaio da mm 50, con vetrocamera e chiusura tipo "cremonese" avvolgibili in plastica. I davanzali e soglie sono in pietra naturale, le porte interne sono tamburate su telaio da mm 40 con rivestimento in laminato e gli intonaci sono a base cementizia del tipo a civile con tinteggiatura lavabile.

L'autorimessa è posta al piano interrato, accessibile con portone carraio dall'area di accesso e manovra condominiale, consta di un unico locale di dimensioni sufficienti per un autoveicolo e permettere agevoli le manovre di afflusso e deflusso.

L'impianto di riscaldamento è autonomo, del tipo "a termosifone" con produzione di acqua calda per circuito di riscaldamento ed uso sanitario . La caldaia a metano in uso, verosimilmente di prima installazione, è di marca misconosciuta, modello CLASSICA 720 della potenza di 26,16KW, radiatori in acciaio. L'impianto elettrico è del tipo sottotraccia con apparecchi Vimar, sono presenti protezioni magnetotermiche e differenziali. Esistono agli atti certificazioni di conformità degli impianti all'origine ai sensi della L. 46/90 allora vigente.

Nel merito alla classificazione energetica dell'immobile, si è provveduto a predisporre l'Attestato di Prestazione Energetica con metodo di calcolo analitico da rilievo e da documentazione a corredo istanza di autorizzazione reperita presso il Comune, con riferimento alle norme UNI/TS 11300 e UNI/TS110349 in vigore e secondo le linee Guida nazionali per la Certificazione Energetica degli edifici D.M.26.06.2015; a ragion veduta, si certifica l'appartenenza del bene alla classe (F), come da attestato che si allega (sub 4A.3).

Nel merito ai requisiti acustici passivi dell'edificio, si ribadisce che lo stesso risulta edificato in base a titolo edilizio rilasciato anteriormente al 20.02.1998, pertanto, nello specifico, non corre obbligo del rispetto dei requisiti di cui al D.P.C.M. 05.12.1997. Presso il Comune non è stata rinvenuta la relazione nel merito alle caratteristiche acustiche passive ora previste. Considerate comunque la tipologia e la consistenza dell'immobile, lo stato generale di conservazione e manutenzione, il tipo di finiture, la qualità delle stesse, lo schema strutturale, le tecniche costruttive della struttura e dell'involucro edilizio nonché degli impianti fissi, in uso al tempo in cui è stata realizzata la costruzione, si ritiene che lo stesso abbia prestazioni acustiche meno che modeste.

In riguardo al disposto di cui alla L. 13/89, successive modificazioni ed integrazioni, recante disposizioni circa il superamento delle barriere architettoniche da parte di soggetti recanti abilità diverse, le parti comuni della costruzione soddisfano il requisito della "VISITABILITA'", l'unità abitativa quello della "ADATTABILITA'".

CONSISTENZA

La consistenza catastale dell'abitazione è di 5 vani, quella dell'autorimessa mq 14, la superficie catastale è indicata in mq 88 (86 mq escluse aree scoperte) per l'abitazione, mq 14 per l'autorimessa. L'unità immobiliare ha superficie lorda adibita di mq 105,20, dei quali mq 85,2 riferiti all'abitazione oltre a terrazza di mq 5,5 ed autorimessa di mq 14,5. La superficie lorda convenzionale vendibile, determinata così come in uso in loco, in sede di trasferimento a titolo oneroso, è

determinata dalle superfici lorde dell'unità abitativa per l'intero, dell'autorimessa per quota di 1/2 e delle terrazze per quota di 1/4, somma complessivamente a mq 94.

CONFORMITA' CATASTALE

Esiste precisa identità fra lo stato dei luoghi e la planimetria catastale, del che si rende attestazione di conformità ai sensi art 19, comma 14, L. 122/2010 che si allega (sub. 4A.4).

UTILIZZAZIONE PREVISTA

Come già specificato l'immobile è stato edificato nell'ambito di P.E.E.P., residenziale è l'unica possibile destinazione. Incrementi di volumetria ed eventuali ampliamenti sono da ritenersi sostanzialmente inibiti.

CONFORMITA' URBANISTICA

I lavori per la costruzione del fabbricato ricomprendente le unità immobiliari in oggetto sono stati iniziati il 06.12.1994 ed ultimati in data 24.02.1997, in forza delle concessioni edilizie 184/1993 del 29.11.1994 e 130/1999 rilasciata in data 05.07.1999 e abitabilità n. 184/93 rilasciata in data 26 luglio 1999, documenti tutti che si allegano (sub 4A.5). Agli atti autorizzazione allo scarico in fognatura consortile del 26.07.1999. Lo stato dei luoghi è conforme all'assentito.

VINCOLI

L'immobile è da ritenersi nella disponibilità della società in bonis, al sopralluogo sia l'abitazione che l'autorimessa si sono rivelate ingombre di mobili, arredi e ciarpame di nessun valore; nella presente perizia si considera l'onere per lo sgombero.

Nel condominio, privo sia di amministratore che di soggetti di riferimento qualsiasi, si riscontrano importanti e gravose problematiche in relazione alle

fognature (acque nere e meteoriche), ed all'impianto elettrico delle parti comuni; la presunta spesa, grossomodo ripartita fra le unità del condominio, è decurtata dal valore di perizia.

Si rileva altresì l'implicita esistenza di vincoli di natura condominiale, così come usualmente sempre avviene, nelle costruzioni comprendenti più unità immobiliari, in seguito alla vendita frazionata dell'edificio.

VALUTAZIONE

Nel capoluogo del comune di Nervesa della Battaglia, in zona centrale, è ubicata l'abitazione oggetto di stima, al secondo piano di fabbricato condominiale per complessive 16 unità, articolata su soggiorno, cucina, due camere, doppi servizi, disimpegno notte, terrazza ed autorimessa, in posizione tranquilla, vetustà di poco inferiore al ventennio, in carente stato manutentivo e conservativo, impiantistica certificata in origine dotazioni e finiture economiche, rispondenti alle esigenze dell'abitare, con necessità di alcuni interventi nell'impiantistica delle parti comuni.

ELEMENTI OGGETTIVI DELLA VALUTAZIONE

Il sottoscritto perito, accertato quanto fin qui descritto in loco, sulla scorta degli atti e dei documenti consultati nonché delle proprie, personali, esperienze e conoscenze, rileva come l'immobile possa soddisfare più che egregiamente, rispetto al mercato utenti, le esigenze per le quali è stato realizzato e che, nel suo stato attuale, rappresenti l'unico degli usi possibili. Ragione per cui ritiene di dover eseguire la stima mediante comparazione con beni simili aventi analoghe caratteristiche in un normale e soddisfacente stato d'uso, decurtando poi l'importo di stima delle spese per ogni lavorazione, provvista o fornitura anche accessoria che si renderebbe necessaria per raggiungere uno standing conforme agli elementi di comparazione.

Ai fini dell'analisi estimativa il segmento di mercato cui appartiene l'oggetto di stima viene definito entro i seguenti parametri: abitazioni di almeno quattro

locali con autorimessa e servizi, riscaldamento autonomo, in fabbricati plurifamiliari di costruzione non nuove o recenti, in realizzazioni non prestigiose, abitabili e siti nel comune di Nervesa della Battaglia in zone residenziali urbanizzate.

Non sono stati reperiti valori relativi a trasferimenti recenti di beni comparabili appartenenti allo stesso segmento di mercato. Si sono considerati i valori di riferimento espressi dall'Osservatorio del Mercato Immobiliare per il 1° semestre 2016 relativamente ad immobili di tipologia residenziale siti in posizione centrale nel comune di Nervesa della Battaglia che oscillano fra 1.050 e 1.150 €/mq per abitazioni civili in stato di conservazione ottimo. Non è stato considerato il valore medio degli appartamenti in vendita in Nervesa della Battaglia espresso da "immobiliare.it" in 1.416 €/mq, ritenendo che tali valori siano da riferirsi ad immobili nuovi o comunque direttamente provenienti dal costruttore.

Interpellati vari operatori del settore e consultati i principali siti di pubblicità immobiliare sono state reperite in vendita quattro unità immobiliari appartenenti al medesimo segmento del mercato dell'oggetto di stima e come sopra definito.

Queste sono collocate, tre nel capoluogo ed una nella frazione di Bidasio, con superfici comprese fra 64 e 100 mq, in vendita per controvalori fra € 55.000 e 78.000, con valori unitari compresi fra 761 e 859 €/mq.

ESPRESSIONE DEI VALORI

Per quanto sopra, stante la superficie lorda vendibile dell'oggetto di stima di 94 mq, in rapporto alle metrature dei comparabili ed alla superficie media di mq 121,37 riferita delle 2.588 abitazioni esistenti nel comune di Nervesa della Battaglia, il sottoscritto assume quale valore marginale medio dell'oggetto di stima € 800/mq identifica in € 75.000 ($94 \times 800 = 75.200$) il valore medio di mercato raffrontato all'offerta per un immobile in normali condizioni d'uso. Tenuto debito conto di tutti i fattori contingenti e del particolare momento economico, considerata una cifra che possa agevolmente ricomprendere le spese

per cancellazione delle formalità e più in generale ogni onere anche indiretto a carico dell'acquirente, valutato che la vendita avviene senza garanzia per i vizi, dato poi che l'aggiudicatario di pubblica asta, come ogni altro, attende un ritorno economico dal proprio investimento, e che, stante la prevedibile stagnazione della dinamica dei prezzi tale incentivazione alla vendita può ora essere rappresentata esclusivamente da uno sconto all'acquisto. Considerato inoltre che in zona il gap medio fra la domanda ed il prezzo effettivamente realizzato è del 19,7% (fonte idealista.it), il sottoscritto perito identifica il valore di libero mercato, per il bene in oggetto, supposto in normali condizioni d'uso, conservazione e manutenzione, in € 60.000,00 ($75.000 \times (1 - 19,7\%) = 60.225$).

In considerazione che, per l'oggetto di stima si rendono necessarie delle opere per consentirne l'uso in conformità a beni simili appartenenti allo stesso segmento di mercato e che il costo di tali opere è fatto pari ad € 15.000 + 6.900, come da relazione allegata (sub 4A.6), il sottoscritto identifica in € 38.100,00 (trentottomilacent) il valore di libero mercato, in conformità al Codice delle Valutazioni Immobiliari (Italian Property Valuation Standard) per i beni in oggetto.

Oderzo, 10 novembre 2016

L'esperto stimatore

Ing. Italo Chiara

LOTTO 4B

Unità abitativa al piano terra.

VERIFICA DOCUMENTAZIONE

Si è provveduto, redigere relazione istruttoria con elenco delle iscrizioni e trascrizioni, attestante, alla data del 10 ottobre 2016, le risultanze delle visure catastali e dei registri immobiliari, che si allega (sub 4B.1). Inoltre si sono acquisite, a mezzo reiterati accessi telematici all'Agenzia delle Entrate, la mappa catastale, le visure, le planimetrie catastali e l'elaborato planimetrico che si allegano (sub 4B.2).

Trattandosi di compendio allibrato al Catasto Urbano avente superficie complessiva inferiore a mq 5.000 non è stato richiesto il Certificato di Destinazione urbanistica, così come disposto dal 2° comma art. 30 D.P.R. 380 del 06 giugno 2001.

DESCRIZIONE DEI BENI

L'accesso ai luoghi è avvenuto, previa comunicazione alle parti, una prima volta il giorno 28 aprile u.s. e successivamente reiterato più volte unitamente a collaboratori di studio.

INDIVIDUAZIONE CATASTALE

L'immobile è catastalmente identificato presso l'Agenzia delle Entrate, Dipartimento del Territorio di Treviso, Catasto Edilizio Urbano, con Comune di Nervesa della Battaglia, Sezione C, Foglio 1°, Mappale n° 2005:

subalterno 8, categoria A/2, classe 1[^], consistenza vani 6, rendita € 402,84;

subalterno 9, (graffato al sub 8) corte esclusiva di mq 126 (39+87);

subalterno 33, categoria C/6, classe 3[^], consistenza mq 17, rendita € 36,88.

Esse trovano altresì riscontro, infra altri, presso il medesimo Dipartimento, Catasto Terreni, con Nervesa della Battaglia, foglio 20°, mappale 2005, Ente Urbano di ha 0.21.97.

Trattasi di abitazione al piano terra, con autorimessa e locale di sgombero all'interrato, di fabbricato edificato su tre piani fuori terra ed organizzato per complessive 16 abitazioni oltre ad accessori, in via Lugo di Romagna, ai civici 65 e 67 in posizione centrale rispetto all'agglomerato urbano del capoluogo. Il terreno è posto, nella mappa del catasto Terreni, fra confini costituiti, da nord in senso orario, dai mappali 2094, 1616, 1866, 1877 e 429; i primi due proprietà di terzi, i rimanenti standard primario su tre lati.

L'unità subalterno 8 al piano terra è delimitata da muro perimetrale su due lati contrapposti, subalterno 6, subalterno 2 (vano scala comune), subalterno 10; la cantina al piano interrato con l'unità 2 (bene comune), subalterni 32, 33 (stessa proprietà), 10 e muro perimetrale; l'unità subalterno 30 al piano interrato confina con subalterni 34, 8 (stessa proprietà), 2 (bene comune) e 32. Dette unità immobiliari hanno diritto alle proporzionali quote millesimali sugli enti comuni del complesso condominiale del quale fanno parte, nonchè dell'area di sedime, delle fondazioni, dei muri perimetrali, delle strutture portanti, del tetto, degli impianti e quant'altro comune ai sensi dell'art. 1117 C.C.

DESCRIZIONE

Le unità immobiliari oggetto della presente costituiscono porzione di una costruzione condominiale ad uso residenziale, denominata "Residence La Corte" edificata in attuazione di Piano Edilizia Economica Popolare (P.E.E.P.), sul finire del secolo scorso. La posizione è centrale rispetto all'abitato del capoluogo, vicina alle strutture di servizio alla comunità, quindi in buona posizione riguardo ai servizi ed agli impianti, primari e secondari, offerti dalle strutture collettive dell'insediamento urbano del comune di Nervesa della Battaglia.

La costruzione, vetusta poco meno di un ventennio, ha aspetto generale sobrio, con alcune concessioni all'incuria, apparentemente in stato conservativo non accettabile. Urgentemente da programmare intervento di manutenzione straordinaria alla fognatura ed all'impianto elettrico delle parti condominiali. Il terreno pertinenziale, è totalmente recintato, destinato a verde, rampe di accesso all'interrato, percorrenze viarie e pedonali e per tre lati attestato su standard primario di lottizzazione.

L'edificio, per complessive sedici unità ed accessori, si compone di unico corpo di fabbrica, con pianta regolare, a "ferro di cavallo", con lo spazio interno destinato a verde e percorrenze pedonali. Il fabbricato, planimetricamente simmetrico rispetto all'asse principale, è organizzato su due gruppi vano scala ascensore (civici 65 e 67), ciascuno per tre abitazioni ai piani terra e primo, due abitazioni al piano secondo, autorimesse e locali di sgombero all'interrato. Le strutture portanti sono intelaiate in calcestruzzo e tamponamenti in muratura, solai in latero-cemento, manto di copertura in coppi, cornice di gronda in conglomerato, intonaci a base cementizia, con finitura a civile e tinteggiatura. Fra le unità immobiliari sono comuni l'area di sedime, lo scoperto, le rampe di accesso all'interrato e la corsia dei garages, il vano scala ascensore, le murature di divisione fra le unità, le parti strutturali, il tetto, la fognatura, le linee di adduzione e scarico, gli impianti e quant'altro derivante e con tutte le servitù venutesi a creare in seguito alla vendita frazionata dell'edificio.

Il condominio è dotato di due accessi pedonali su via Lugo di Romagna, portoncini metallici immettono in uno spazio comune, che disimpegna il vano scala - ascensore, che poi si ripete identico per ogni piano.

L'appartamento è ubicato al piano terra, al civico 67 interno 1, con accesso diretto dal vano scala comune, affaccio su due fronti contrapposti nord-est e sud-ovest, entrambi prospicienti una corte in uso esclusivo. Esso è articolato con un locale ampio ad uso ingresso e soggiorno, cucina separata, due camere e doppi servizi uno nella zona giorno ed uno nella zona notte, quest'ultima disimpegnata

da un corridoio di servizio ed una loggia prospiciente la cucina. I locali sono di buona dimensione, gli spazi sono ben disposti e convenientemente esposti, in un contesto generale che potrà divenire accettabile.

Le finiture sono quelle originali, economiche, in stato di conservazione e manutenzione al momento non accettabile, funzionali all'utilizzo cui erano destinate, nelle aspettative delle classi meno abbienti del mercato utenti. Esse constano di pavimenti in piastrelle 30x30" a posa diagonale, 20x20" con rivestimento sino a m 2,20 nei servizi, uno con doccia l'altro con vasca, legno di rovere a listoncini 5x25" per le camere, gres 7,5 x 15" nella loggia. I serramenti di finestra e portafinestra sono in legno di abete tinto, del tipo "a monoblocco", su telaio da mm 50, con vetrocamera e chiusura tipo "cremonese" avvolgibili in plastica. I davanzali e le soglie sono in pietra naturale, porte interne tamburate su telaio da mm 40 con rivestimento in laminato, intonaci a base cementizia del tipo a civile con tinteggiatura lavabile.

L'unità è stata interessata da atti di vandalismo comportanti l'asportazione della caldaia, di parte dei sanitari e delle porte interne.

L'autorimessa è posta al piano interrato, accessibile con portone carraio dall'area di accesso e manovra condominiale, consta di un unico locale di dimensioni sufficienti per un autoveicolo. Attiguo e comunicante un locale ad uso cantina, dotato di autonomo accesso dal vano scala condominiale.

La corte esclusiva accessibile dalla zona giorno è un terreno prativo fisicamente non delimitato. Sul retro, accessibile dalle camere, vi è un'ulteriore corte esclusiva totalmente recintata, in gran parte pavimentata in calcestruzzo grezzo (solaio di copertura della corsia garages).

L'impianto di riscaldamento è autonomo, del tipo "a termosifone" con produzione di acqua calda per circuito di riscaldamento ed uso sanitario. La caldaia a metano in uso è stata asportata ed i radiatori in acciaio. L'impianto elettrico è del tipo sottotraccia con apparecchi Vimar, sono presenti protezioni

magnetotermiche e differenziali. Esistono agli atti certificazioni di conformità degli impianti all'origine ai sensi della L. 46/90 allora vigente.

Nel merito alla classificazione energetica dell'immobile, si è provveduto a predisporre l'Attestato di Prestazione Energetica con metodo di calcolo analitico da rilievo e da documentazione a corredo istanza di autorizzazione reperita presso il Comune, con riferimento alle norme UNI/TS 11300 e UNI/TS110349 in vigore e secondo le linee Guida nazionali per la Certificazione Energetica degli edifici D.M.26.06.2015. A ragion veduta, si certifica l'appartenenza del bene alla classe (E), come da attestato che si allega (sub 4B.3).

Nel merito ai requisiti acustici passivi dell'edificio, si ribadisce che lo stesso risulta edificato in base a titolo edilizio rilasciato anteriormente al 20.02.1998, pertanto, nello specifico, non corre obbligo del rispetto dei requisiti di cui al D.P.C.M. 05.12.1997. Presso il Comune non è stata rinvenuta la relazione nel merito alle caratteristiche acustiche passive ora previste. Considerate comunque la tipologia e la consistenza dell'immobile, lo stato generale di conservazione e manutenzione, il tipo di finiture, la qualità delle stesse, lo schema strutturale, le tecniche costruttive della struttura e dell'involucro edilizio nonché degli impianti fissi in uso al tempo in cui è stata realizzata la costruzione, si ritiene che lo stesso abbia prestazioni acustiche meno che modeste.

In riguardo al disposto di cui alla L. 13/89, successive modificazioni ed integrazioni, recante disposizioni circa il superamento delle barriere architettoniche da parte di soggetti recanti abilità diverse, le parti comuni della costruzione soddisfano il requisito della "VISITABILITA'", l'unità abitativa quello della "ADATTABILITA'".

CONSISTENZA

La consistenza catastale dell'abitazione è di 6 vani, quella dell'autorimessa mq 17, la superficie catastale è indicata in mq 97 (87 mq escluse aree scoperte) per l'abitazione, mq 17 per l'autorimessa. L'unità immobiliare ha superficie lorda adibita di mq 113,3 dei quali mq 86,9 riferiti all'abitazione, mq 9,6 alla cantina

e mq 16,8 all' autorimessa; il tutto oltre a loggia di mq 3,8 e corti esclusive per mq 126. La superficie lorda convenzionale vendibile, determinata così come in uso in loco, in sede di trasferimento a titolo oneroso, è determinata dalle superfici lorde dell' unità abitativa per l' intero, dell' autorimessa per quota di $\frac{1}{2}$, della loggia e della cantina per quota di $\frac{1}{4}$, delle corti esclusive computate al 10%, assomma complessivamente a mq 111.

CONFORMITA' CATASTALE

Esiste precisa identità fra lo stato dei luoghi e la planimetria catastale, del che si rende attestazione di conformità ai sensi art 19, comma 14, L. 122/2010 che si allega (sub. 4B.4).

UTILIZZAZIONE PREVISTA

Come già specificato l' immobile è stato edificato nell' ambito di P.E.E.P., residenziale è l' unica possibile destinazione. Incrementi di volumetria ed eventuali ampliamenti sono da ritenersi sostanzialmente inibiti.

CONFORMITA' URBANISTICA

I lavori per la costruzione del fabbricato ricomprendente le unità immobiliari in oggetto sono stati iniziati il 06.12.1994 ed ultimati in data 24.02.1997, in forza delle concessioni edilizie 184/1993 del 29.11.1994 e 130/1999 rilasciata in data 05.07.1999 e abitabilità n. 184/93 rilasciata in data 26 luglio 1999, documenti tutti che si allegano (sub 4B.5). Agli atti autorizzazione allo scarico in fognatura consortile del 26.07.1999. Lo stato dei luoghi è conforme all' assentito.

VINCOLI

Non è garantita continuità delle trascrizioni, quantomeno limitatamente al solo subalterno 8, che l' attuale proprietaria, si era vista aggiudicare unitamente a tutti i lotti della Esecuzione Immobiliare 134/2001. Si presume, verosimilmente, per

omissione, nel Decreto di Trasferimento da parte del Tribunale di Treviso, in cui, oltretutto, era erroneamente indicato il nominativo dell'allora esecutata.

L'immobile è da ritenersi nella disponibilità della società in bonis, al sopralluogo sia l'abitazione che l'autorimessa si sono rivelate ingombre di mobili, arredi e ciarpane di nessun valore; nella presente perizia si considera l'onere per lo sgombero.

Nel condominio, privo sia di amministratore che di soggetti di riferimento qualsiasi, si riscontrano importanti e gravose problematiche in relazione alle fognature (acque nere e meteoriche), ed all'impianto elettrico delle parti comuni; la presunta spesa, grossomodo ripartita fra le unità del condominio, è decurtata dal valore di perizia.

In relazione a quanto sopra, con aggravio dovuto all'asportazione vaso del w.c., le acque nere sono, più volte, esondate all'interno dell'appartamento. Le necessarie spese di bonifica e ripristino costituiscono decurtazione del valore di perizia.

La corte esclusiva prospiciente la zona giorno non risulta delimitata e recintata, il costo delle relative opere è decurtato dal valore di perizia.

Si rileva altresì l'implicita esistenza di vincoli di natura condominiale, così come usualmente sempre avviene, nelle costruzioni comprendenti più unità immobiliari, in seguito alla vendita frazionata dell'edificio.

VALUTAZIONE

Nel capoluogo del comune di Nervesa della Battaglia, in zona centrale, è ubicata l'abitazione oggetto di stima, al piano terra di fabbricato condominiale per complessive 16 unità, articolata su soggiorno, cucina, due camere, doppi servizi, disimpegno notte, loggia, autorimessa e due corti esclusive, in posizione tranquilla, vetustà di poco inferiore al ventennio, in carente stato manutentivo e conservativo, impiantistica certificata in origine dotazioni e finiture economiche,

con necessità di alcuni interventi sia nell'unità oggetto di stima che nell'impiantistica delle parti comuni.

ELEMENTI OGGETTIVI DELLA VALUTAZIONE

Il sottoscritto perito, accertato quanto fin qui descritto in loco, sulla scorta degli atti e dei documenti consultati nonché delle proprie, personali, esperienze e conoscenze, rileva come l'immobile possa soddisfare, rispetto al mercato utenti, le esigenze per le quali è stato realizzato e che, nel suo stato attuale, rappresenti l'unico degli usi possibili. Ragione per cui si ritiene di dover eseguire la stima mediante comparazione con beni simili aventi analoghe caratteristiche in un normale e soddisfacente stato d'uso, decurtando poi l'importo di stima delle spese per ogni lavorazione, provvista o fornitura anche accessoria che si renderebbe necessaria per raggiungere uno standing conforme agli elementi di comparazione.

Ai fini dell'analisi estimativa il segmento di mercato cui appartiene l'oggetto di stima viene definito entro i seguenti parametri: abitazioni di almeno quattro locali con autorimessa e servizi, riscaldamento autonomo, in fabbricati plurifamiliari di costruzione non nuove o recenti in realizzazioni non prestigiose, in buono stato, abitabili e siti nel comune di Nervesa della Battaglia, in zone residenziali urbanizzate.

Non sono stati reperiti valori relativi a trasferimenti recenti di beni comparabili appartenenti allo stesso segmento di mercato. Si sono considerati i valori di riferimento espressi dall'Osservatorio del Mercato Immobiliare per il 1° semestre 2016 relativamente ad immobili di tipologia residenziale siti in posizione centrale nel comune di Nervesa della Battaglia che oscillano fra 1.050 e 1.150 €/mq per abitazioni civili in stato di conservazione ottimo. Non è stato considerato il valore medio degli appartamenti in vendita in Nervesa della Battaglia espresso da "immobiliare.it" in 1.416 €/mq, ritenendo che tali valori siano da riferirsi ad immobili nuovi o comunque direttamente provenienti dal costruttore.

Interpellati vari operatori del settore e consultati i principali siti di pubblicità immobiliare sono state reperite in vendita quattro unità immobiliari appartenenti al medesimo segmento del mercato dell'oggetto di stima e come sopra definito. Queste sono collocate tre nel capoluogo ed una nella frazione di Bidasio, con superfici comprese fra 64 e 100 mq, in vendita per controvalori fra € 55.000 e 78.000, con valori unitari compresi fra 761 e 859 €/mq.

ESPRESSIONE DEI VALORI

Per quanto sopra, stante la superficie lorda vendibile dell'oggetto di stima di 111 mq, in rapporto alle metrature dei comparabili ed alla superficie media di mq 121,37 riferita delle 2.588 abitazioni esistenti nel comune di Nervesa della Battaglia, il sottoscritto assume quale valore marginale medio dell'oggetto di stima € 775/mq identifica in € 86.000 ($111 \times 775 = 86.025$) il valore medio di mercato raffrontato all'offerta per un immobile in normali condizioni d'uso. Tenuto debito conto di tutti i fattori contingenti e del particolare momento economico, considerata una cifra che possa agevolmente ricomprendere le spese per cancellazione delle formalità e più in generale ogni onere anche indiretto a carico dell'acquirente, valutato che la vendita avviene senza garanzia per i vizi, dato poi che l'aggiudicatario di pubblica asta, come ogni altro, attende un ritorno economico dal proprio investimento, e che, stante la prevedibile stagnazione della dinamica dei prezzi tale incentivazione alla vendita può ora essere rappresentata esclusivamente da uno sconto all'acquisto. Considerato inoltre che in zona il gap medio fra la domanda ed il prezzo effettivamente realizzato è del 19,7% (fonte idealista.it), il sottoscritto perito identifica il valore di libero mercato, per il bene in oggetto, supposto in normali condizioni d'uso, conservazione e manutenzione, in € 69.000,00 ($86.000 \times (1 - 19,7\%) = 69.058$).

In considerazione che per l'oggetto di stima si rendono necessarie delle opere per consentirne l'uso in conformità e come i beni simili appartenenti allo stesso segmento di mercato, che il costo di tali opere è fatto pari ad € 15.000 + 16.000, come da relazione allegata (sub 4B.6), il sottoscritto identifica in € 38.000

(trentottomila) il valore di libero mercato, in conformità al Codice delle Valutazioni Immobiliari (Italian Property Valuation Standard) per i beni in oggetto.

Oderzo, 10 novembre 2016

L'esperto stimatore
Ing. Italo Chiara

TRIBUNALE DI TREVISO

SEZIONE FALLIMENTARE

Fallimento n° 99/2016

Sentenza n° 100/2016 del 20/04/2016

Giudice delegato Dott. ROSSI ELENA

FALLIMENTO DI:

CEOTTO S.R.L. IN LIQUIDAZIONE

C.F.: 01148640269

Con sede in SUSEGANA (TV), Piazza Martiri della Libertà, 1F

CURATORE:

Dott. ROBERTO CORTELLAZZO WIEL

Con studio in Piazza Rinaldi, 4 - 31100 Treviso

ALLEGATI LOTTO 4

LOTTO 4A

- 4A.1) Relazione Istruttoria;
- 4A.2) Documentazione catastale;
- 4A.3) Attestato di Prestazione Energetica;
- 4A.4) Attestazione di Conformità;
- 4A.5) Documentazione Urbanistica;
- 4A.6) Computo smaltimenti, bonifica e riparazioni;
- 4A.7) Documentazione fotografica;
- 4A.8) Scheda per l'ordinanza di vendita.

LOTTO 4B

- 4B.1) Relazione Istruttoria;
- 4B.2) Documentazione catastale;
- 4B.3) Attestato di Prestazione Energetica;
- 4B.4) Attestazione di Conformità;
- 4B.5) Documentazione Urbanistica;
- 4B.6) Computo smaltimenti, bonifica e riparazioni;
- 4B.7) Documentazione fotografica;
- 4B.8) Scheda per l'ordinanza di vendita.

Copia ricevute di invio della documentazione alle parti.

L'esperto stimatore
Ing. Italo Chiara

**TRIBUNALE DI TREVISO
SEZIONE FALLIMENTARE**

**Fallimento n° 99/2016
Sentenza n° 100/2016 del 20/04/2016**

Giudice delegato Dott. ROSSI ELENA

FALLIMENTO DI:

**CEOTTO S.R.L. IN LIQUIDAZIONE
C.F.: 01148640269
Con sede in SUSEGANA (TV), Piazza Martiri della Libertà, 1F**

CURATORE:

**Dott. ROBERTO CORTELLAZZO WIEL
Con studio in Piazza Rinaldi, 4 - 31100 Treviso**

LOTTO 4A - ALLEGATO "4A.1"

RELAZIONE ISTRUTTORIA CON ELENCO DELLE ISCRIZIONI E TRASCRIZIONI

Oderzo, li 10 novembre 2016

L'esperto stimatore
Ing. Italo Chiara

TRIBUNALE DI TREVISO

SEZIONE FALLIMENTARE

Fallimento n° 99/2016

Sentenza n° 100/2016 del 20/04/2016

Giudice delegato Dott. ROSSI ELENA

FALLIMENTO DI:

CEOTTO S.R.L. IN LIQUIDAZIONE

C.F.: 01148640269

Con sede in SUSEGANA (TV), Piazza Martiri della Libertà, 1F

CURATORE:

Dott. ROBERTO CORTELLAZZO WIEL

Con studio in Piazza Rinaldi, 4 - 31100 Treviso

**RELAZIONE ISTRUTTORIA,
ELENCO DELLE ISCRIZIONI E TRASCRIZIONI
LOTTO 4A**

Il sottoscritto Parpinello Giovanni, geometra in Oderzo,

DICHIARA

Di aver effettuato, attraverso i documenti in atti, l'esame ventennale fino alla data sotto indicata, della proprietà e libertà degli immobili, sito in Comune di Nervesa della Battaglia, identificato come segue:

Catasto Edilizio Urbano, sezione C, foglio 1°, mappale 2005.

subalterno 22, categoria A/2, classe 1^, consistenza vani 5, rendita € 335,70;

subalterno 30, categoria C/6, classe 3^, consistenza mq 14, rendita € 30,37.

Precisandosi che i sopradescritti identificano un compendio immobiliare costituito da abitazione al piano secondo ed autorimessa all'interrato, pertinenze relative siti in Nervesa della Battaglia, via Lugo di Romagna, civico 67, interno 7, in costruzione condominiale per complessive 16 unità.

A seguito di detto esame, l'esponente

CERTIFICA E GARANTISCE

- che gli immobili suddetti risultano, a ditta CEOTTO s.r.l., già in liquidazione, con sede in Susegana. c.f. 01148640269, alla stessa pervenuti per decreti di trasferimento immobili, repertori 374 in data 26.01.2004 e 1428 in data 24.03.2004, trascritti a Treviso il 24.02.2004 ai n.ri 7957/5143 ed il 06.04.2004 ai n.ri 14936/9570, rispettivamente; senza alcun vincolo, formalità o atto precedente che possa in qualsiasi modo pregiudicarne la proprietà e la disponibilità, fatta eccezione per quanto precisato alla voce "OSSERVAZIONI"; che gli immobili stessi, loro accessori, relative pertinenze, risultano liberi da pesi, privilegi di qualsiasi genere, ipoteche, trascrizioni pregiudizievoli, oneri reali, servitù passive e vincoli di qualsiasi natura purchè trascritti, fatta eccezione per quanto precisato alla voce "OSSERVAZIONI".

OSSERVAZIONI

Le unità immobiliari sopradescritte risultano gravate:

- da ipoteca giudiziale iscritta a Treviso il 25.08.2014 ai n.ri 23378/3516, derivante da decreto ingiuntivo repertorio 4153/2014 del Tribunale di Treviso in data 07.08.2014, per totali Euro 130.000,00 di cui capitale Euro 66.740,48 in favore di "BANCA DI CREDITO COOPERATIVO DELLE PREALPI SOC. COOP." con sede in Tarzo (TV), c.f. 00254520265, a carico della ditta CEOTTO s.r.l., predetta;

- da ipoteca giudiziale iscritta a Treviso il 25.08.2014 ai n.ri 23378/3517, derivante da decreto ingiuntivo repertorio 4153/2014 del Tribunale di Treviso in data 07.08.2014, per totali Euro 2.600.000,00 di cui capitale Euro 948.093,93 in favore di "BANCA DI CREDITO COOPERATIVO DELLE PREALPI SOC. COOP." con sede in Tarzo (TV), c.f. 00254520265, a carico della ditta CEOTTO s.r.l., predetta;

- da ipoteca giudiziale iscritta a Treviso il 25.08.2014 ai n.ri 23378/3518, derivante da decreto ingiuntivo repertorio 4153/2014 del Tribunale di Treviso in data 07.08.2014, per totali Euro 2.600.000,00 di cui capitale Euro 1.503.894,98 in favore di "BANCA DI CREDITO COOPERATIVO DELLE PREALPI SOC. COOP." con sede in Tarzo (TV), c.f. 00254520265, a carico della ditta CEOTTO s.r.l., predetta;

- da ipoteca giudiziale iscritta a Treviso il 04.09.2014 ai n.ri 24122/3590, derivante da decreto ingiuntivo repertorio 4312/2014 del Tribunale di Treviso in data 02.09.2014, per totali Euro 3.000.000,00 di cui capitale Euro 2.434.182,72 in favore di "BANCA DELLA MARCA CREDITO COOPERATIVO SOC. COOP." con sede in Orsago (TV), c.f. 03669140265, a carico della ditta CEOTTO s.r.l., predetta;

- da ipoteca giudiziale iscritta a Treviso il 10.11.2014 ai n.ri 30501/4603, derivante da decreto ingiuntivo repertorio 10795 del Tribunale di Treviso in data 04.11.2014, per totali Euro 2.100.000,00 di cui capitale Euro 2.000.000,00 in favore di [REDACTED] a carico della ditta CEOTTO s.r.l., predetta;

- da sentenza dichiarativa di fallimento, repertorio 100/2016 del Tribunale di Treviso in data 20.04.2016, trascritta a Treviso 25.07.2016 ai n.ri 24672/16843.

QUADRO SINOTTICO DELLA PROVENIENZA DAL VENTENNIO

COMUNE DI NERVESA DELLA BATTAGLIA, c.f. 83001090261.

[REDACTED] per atto compravendita repertorio 50.338 notaio dottor Giuseppe Ferretto in data 29.11.1994, trascritto a Treviso 28.12.1994 ai n.ri 32162/23615.

CEOTTO s.r.l., predetta, per decreti di trasferimento immobili repertori 374/2004 e 1428/2004, predetti.

Oderzo, 10 novembre 2016

Geom. Giovanni Parpinello

**TRIBUNALE DI TREVISO
SEZIONE FALLIMENTARE**

Fallimento n° 99/2016

Sentenza n° 100/2016 del 20/04/2016

Giudice delegato Dott. ROSSI ELENA

FALLIMENTO DI:

CEOTTO S.R.L. IN LIQUIDAZIONE

C.F.: 01148640269

Con sede in SUSEGANA (TV), Piazza Martiri della Libertà, 1F

CURATORE:

Dott. ROBERTO CORTELLAZZO WIEL

Con studio in Piazza Rinaldi, 4 - 31100 Treviso

LOTTO 4A - ALLEGATO "4A.2"

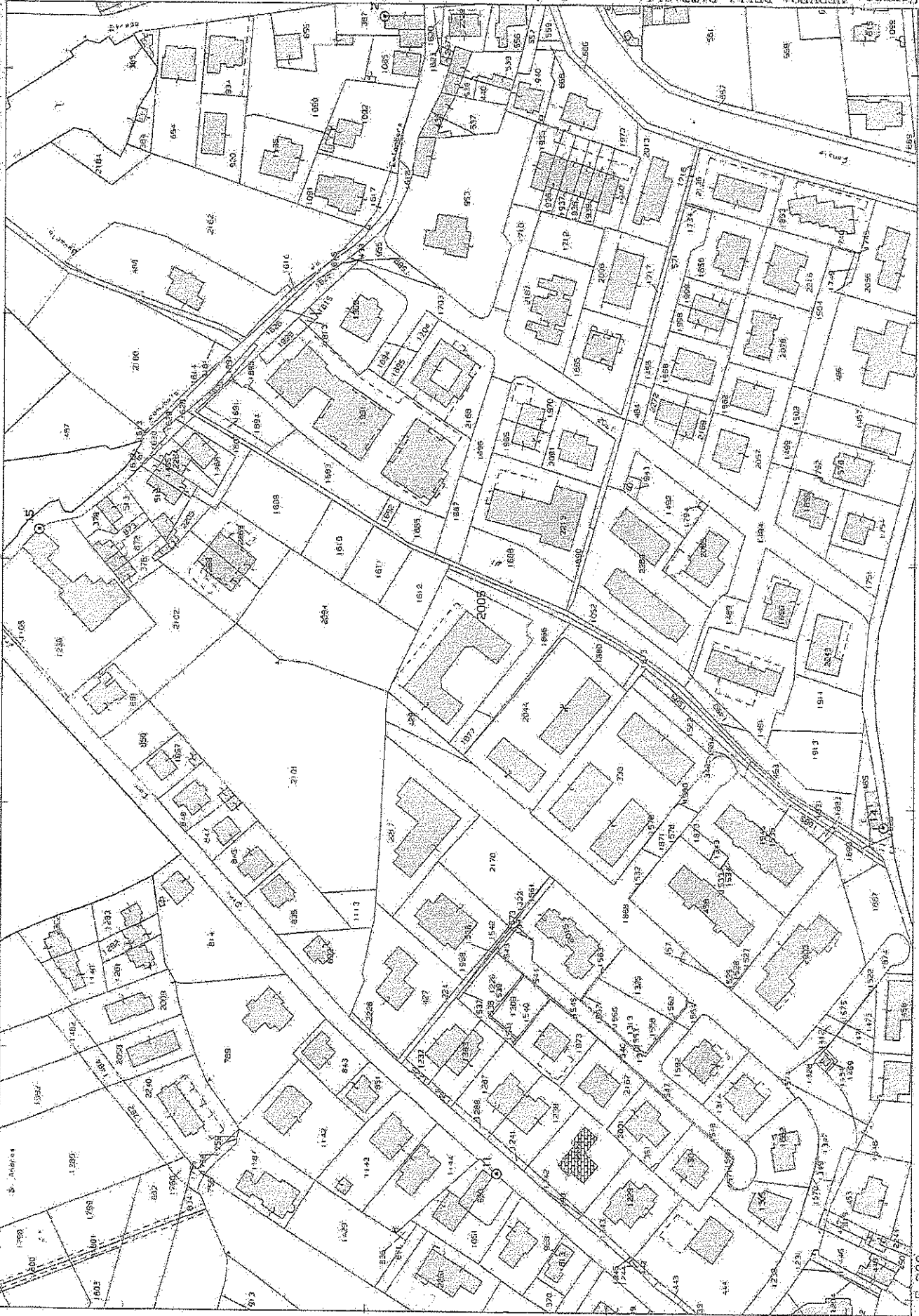
DOCUMENTAZIONE CATASTALE

- a) estratto di mappa
- b) visura all'urbano e ai terreni mappale 2005
- c) planimetrie catastali sub 22 e 30
- d) elaborato planimetrico

Oderzo, lì 10 novembre 2016

L'esperto stimatore

Ing. Italo Chiara





Direzione Provinciale di Treviso
Ufficio Provinciale - Territorio
Suffragio Catastrali site nel Comune di NERVESA DELLA BATTAGLIA (Codice F872) - Catasto dei Fabbricati

Data: 28/03/2016 - Ora: 21.03.23
Visura n.: T12335 Pag: 4

Segue:

Visura per soggetto

Situazione degli atti informatizzati al 28/03/2016

Ufficio Provinciale di Treviso - Territorio

N.	DATI IDENTIFICATIVI				DATI DI CLASSAMENTO				ALTRE INFORMAZIONI				
	Sezione Urbana	Foglio	Particella	Sub	Zona Cens.	Micro Zona	Categoria	Classe	Consistenza	Superficie Catastale	Rendita	Indirizzo	Dati ulteriori
1	C	1	2005	22			A/2	1	5 vani	Totale: 88 m ² Totale escluse aree scoperte: **; 86 m ²	Euro 335,70 L. 650.000	VIA LUGO DI ROMAGNA n. 65 piano; 2; Variazione del 09/11/2015 - Inserimento in visura dei dati di superficie.	Annotazione
2	C	1	2005	30			C/6	3	14 m ²	Totale: 14 m ²	Euro 30,37 L. 58.800	VIA LUGO DI ROMAGNA piano: S1; Variazione del 09/11/2015 - Inserimento in visura dei dati di superficie.	Annotazione
3	C	1	2005	33			C/6	3	17 m ²	Totale: 17 m ²	Euro 36,88 L. 71.400	VIA LUGO DI ROMAGNA piano: S1; Variazione del 09/11/2015 - Inserimento in visura dei dati di superficie.	Annotazione

Immobile 1: Annotazione: classamento proposto con decorsi i termini di cui all'art 1 comma3 (d.m. 701/94)

Immobile 2: Annotazione: classamento proposto con decorsi i termini di cui all'art 1 comma3 (d.m. 701/94)

Immobile 3: Annotazione: classamento proposto con decorsi i termini di cui all'art 1 comma3 (d.m. 701/94)

Totale: vani 5 m² 31 Rendita: Euro 402,95

Intestazione degli immobili indicati al n. 5

N.	DATI ANAGRAFICI	CODICE FISCALE	DIRITTI E ONERI REALI
1	CEOTTO S.R.L. con sede in SUSEGANA DECRETO (DISPOSIZIONI DELLE AUTORITA') del 26/01/2004 Trascrizione n. 5143: 1/2004 in atti dal 26/07/2004 Repertorio n. 374 Regante: TRIBUNALE DI TREVISO Sede: TREVISO Registrazione: Sede: DECRETO DI TRASFERIMENTO IMMOBILI (Passaggi intermedi da esaminare)	01148640269*	(1) Proprietà, per 1/1



Direzione Provinciale di Treviso
Ufficio Provinciale - Territorio
Servizi Catastali

Data: 28/04/2016 - Ora: 10.45.33 Fine
Visura n.: T105867 Pag: 1

Visura per immobile

Situazione degli atti informatizzati al 28/04/2016

Dati della richiesta	Comune di NERVESA DELLA BATTAGLIA (Codice: F872)
Catasto Terreni	Provincia di TREVISO Foglio: 20 Particella: 2005

Area di enti urbani e promiscui

N.	DATI IDENTIFICATIVI			DATI CLASSAMENTO				DATI DERIVANTI DA			
	Foglio	Particella	Sub	Porz	Qualità/Classé	Superficie(m ²) ha are ca	Deduz		Reddito		
1	20	2005		-	ENTE URBANO	21 97			Dominicale	Agrario	TIPO MAPPAL.E del 17/01/1997 n. 2036.1/1997 in atti dal 11/01/2011 (protocollo n. TY0004101)
Notifica				Partita		I					
Annotazioni											
di immobile: sostituisce i mappali: 1392 1433 1878 1881 1867											

Unità immobiliari n. I Tributi erariali: Euro 0,90

Visura telematica

* Codice Fiscale Validato in Anagrafe Tributaria

MODULARIO
F. sig. vend. 496

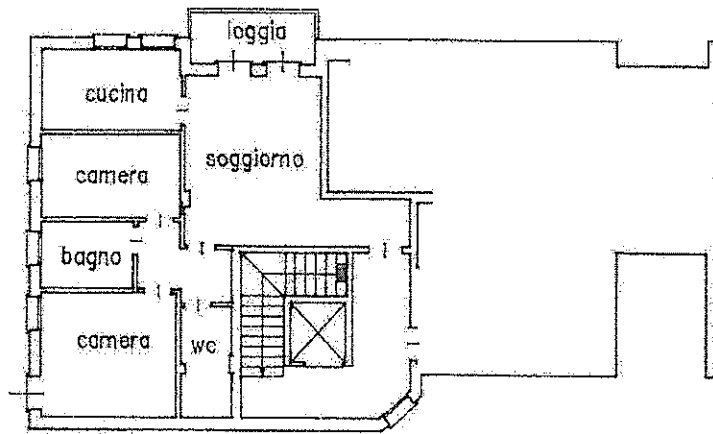


MINISTERO DELLE FINANZE
DIPARTIMENTO DEL TERRITORIO
CATASTO EDILIZIO URBANO (RDL 13-4-1939, n. 652)

MOD. AN (CEU)

LIRE
800

Planimetria di u.i.u. in Comune di **NERVESA D. BATT.** via **Via Lugo di Romagna** civ. **65/7**



10 metri

PIANO SECONDO - H. 2.70

ORIENTAMENTO



SCALA DI 1:200

Dichiarazione di N.C.
Ultima planimetria in viazione
Data presentazione: 30/06/1997 - Data: 29/04/2016 - n. T82571 - Richiedente: PRPGNN53H26F999M
Totale schede: 2/1 Formato di acquisizione: A4(210x297) - PREVISIO stampa richiesto: A4(210x297)
in 2005 sub 22

Completata dal **PERITO EDILE**
(Titolo: cognome e nome)
SORARU PIETRO
Data: **29/04/2016** della provincia di **PERITO INDUSTRIAL PRPGNN53H26F999M**
Firma:

RISERVATO ALL'UFFICIO:

Catasto dei Fabbricati - Situazione al 29/04/2016 - Comune di NERVESA DELLA BATTAGLIA (F872) - < Sez. Urb.: C - Foglio: 1 - Particella: 2005 - Subalterno: 22 >
VIA LUGO DI ROMAGNA n. 65 piano: 2

MODULARIO
F. rig. 487

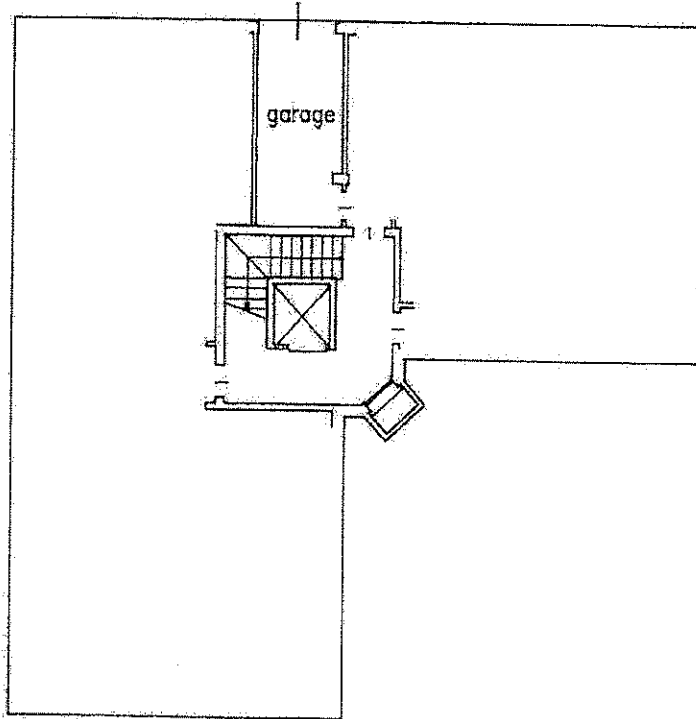


MINISTERO DELLE FINANZE
DIPARTIMENTO DEL TERRITORIO
CATASTO EDILIZIO URBANO (RDL 13-4-1939, n. 652)

MOD. BN (CEU)

LIRE
500

Planimetria di U.I.U. in Comune di **NERVESA D. BATT.** via **Via Lugo di Romagna** civ. _____



10 metri

PIANO PRIMO SOTTOSTRADA - H. 2,40

ORIENTAMENTO



SCALA DI 1: 200

Catasto Edilizio Urbanizzato - Situazione al 29/04/2016 - Comune di NERVESA DELLA BATTAGLIA (F872) - < Sez. Urb.: C - Foglio: I - Particella: 2005 - Subalterno: 30 >
VIA LUGO DI ROMAGNA piano: S1;

Dichiarazione di N.C.
 Ulteriori planimetrie
 Data presentazione: 30/06/1997 - Data: 29/04/2016
 Totale schede: 1 - Formato di acquisizione: A4(210x297) - Formato stampa richiesto: A4(210x297)
 n. 2005 sub 30

Compilata dal **PERITO EDILE**
 (Titolo, cognome e nome)
SORARU' PIETRO
 PERITO EDILE
 della provincia di **TREVISO**
 data _____ Firma _____

RISERVATO ALL'UFFICIO

MODULARIO
F. - Catasto - 431



MINISTERO DELLE FINANZE
DIPARTIMENTO DEL TERRITORIO

Mod. EP/1 CEU

Ufficio Tecnico Erariale di TREVISO

ELABORATO PLANIMETRICO

Pag. n. 1 di 1

Ubicazione e riferimenti catastali dell'immobile

Comune NERVESA DELLA BATTAGLIA

C.T. Sez. Fgl. 20 Mapp. 2005

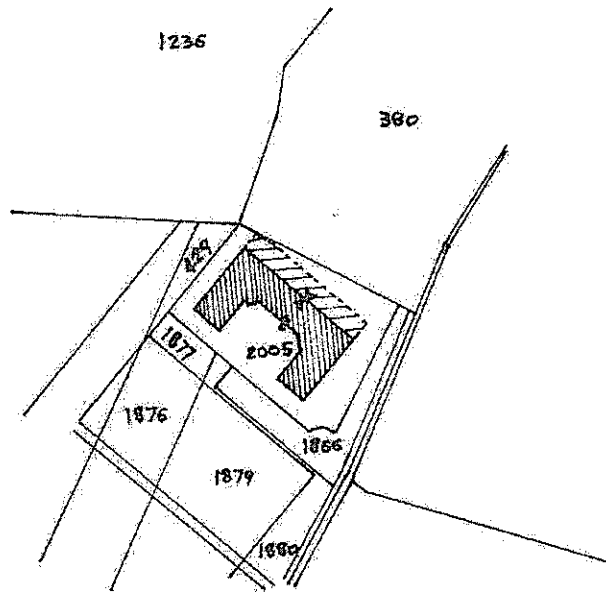
Via/piazza Via Luga di Romagna, 63, 65, 67, 69 n.

C.E.U. Sez. C Fgl. 1 Mapp. 2005

ESTRATTO DI MAPPA

scala 1: 20 00

Tipo mappale n. 2036 del 17/01/97



Handwritten signature/initials

Handwritten text: C1/2005/9999

Handwritten symbol: A

Riservato all'Ufficio Tecnico Erariale

ASSISTENTE TECNICO
Operatore
(Handwritten signature)

IL TECNICO

27 GIU 1997

(Handwritten date)

Ultima planimetria presentata F00 635 / Pt

Data presentazione 30/06/1997 Data: 08/07/EP/1 - prot. T22689 - Richiedente: Telematico

Totale schede: 7 - Formato di acquisizione: A4(210x297) - Formato stampa richiesto: A4(210x297) - Fattorg

Annullato e sostituito dal mod. EP/P prot.

Stampa e firma del tecnico
G. A. DI PERITI INDUSTRIALI
firma a bollo
Gerardi Pietro
p. 70 - ed. 04

Catasto dei Fabbricati - Situazione al 08/07/2016 - Comune di NERVESA DELLA BATTAGLIA (F872) - < - Sez. Urb.: C - Foglio: 1 - Particella: 2005 - Elaborato planimetrico >

MODULARIO
F. - Catasto - 433



MINISTERO DELLE FINANZE
DIPARTIMENTO DEL TERRITORIO

Mod. EP/3 CEU

Ufficio Tecnico Erariale di **TREVISO**

ELABORATO PLANIMETRICO

ELENCO DEI SUBALTERNI ASSEGNATI

Pag. n. 1 di 2

Comune		Sezione	Foglio	Numero	Tipo mappale n. del			
NERVESÀ DELLA BATTAGLIA		C	1	2005	2036	17/01/1997		
Numero	Sub.	UBICAZIONE via/piazza			N. civico	piano	sc. int.	DESCRIZIONE
2005	1	Via Lugo di Romagna						B.C.N.C. ai sub dal 4 al 41 (Area scoperta di mq. 815 di cui mq. 443 per verde comune e mq. 372 per rampe di accesso ai garages)
	2	Via Lugo di Romagna				S1 T-1 2		B.C.N.C. ai sub. 6-8-16-17-18-22-23 (Vano scala ed ascensore al piano T-1-2 di mq. 15 per piano. Vano scala, ascensore, locale ascensore e corridoio al piano S1 di mq.38)
	3	Via Lugo di Romagna				S1 T-1 2		B.C.N.C. ai sub 10-12-19-20-21-24-25 (Vano scala ed ascensore al piano T-1-2 di mq. 15 per piano - Vano scala, ascensore, locale ascensore e corridoio al piano S1 di mq.38)
	4	Via Lugo di Romagna			63	S1 T		Abitazione
	5							Corte esclusiva del sub 4 di mq. 72.
	6	Via Lugo di Romagna			65	T	2	Abitazione
	7							Corte esclusiva del sub 6 di mq. 83
	8	Via Lugo di Romagna			65	S1 T	1	Abitazione
	9							Corte esclusiva del sub 8 di mq. 126 (39+87).
	10	Via Lugo di Romagna			67	S1 T	1	Abitazione
	11							Corte esclusiva del sub 10 di mq. 144 (39+105).
	12	Via Lugo di Romagna			67	T	2	Abitazione
	13							Corte esclusiva del sub 12 di mq. 212
	14	Via Lugo di Romagna			69	S1 T		Abitazione
	15							Corte esclusiva del sub 14 di mq. 87

6/7

Riservato all'Ufficio Tecnico Erariale

operatore
ASSISTENTE TECNICO
(G. VALLANO)


IL TECNICO

Protocollo F. 00.635/14

17 GIU. 1997

Sostituisce il presente mod. EP/3 prot.

Annullato e sostituito dal mod. EP/3 prot.



Catasto dei Fabbricati - Situazione al 08/07/2016 - Comune di NERVESA DELLA BATTAGLIA (F872) - < Sez.Urb.: C - Foglio: 1 - Particella: 2005 - Elaborato planimetrico >

MODULARIO
F. - Catasto - 433



MINISTERO DELLE FINANZE
DIPARTIMENTO DEL TERRITORIO

Mod. EP/3 CEU

Ufficio Tecnico Erariale di **TREVISO**

ELABORATO PLANIMETRICO

ELENCO DEI SUBALTERNI ASSEGNATI

Pag. n. 2 di 2

Comune		Sezione	Foglio	Numero	Tipo mappale n.			del	
NERVESIA DELLA BATTAGLIA		C	1	2005	2036			17/01/1997	
Numero	Sub.	UBICAZIONE via/piazza			N. civico	piano	sc.	int.	DESCRIZIONE
2005	16	Via Lugo di Romagna			65	1		3	Abitazione
	17	Via Lugo di Romagna			65	1		5	Abitazione
	18	Via Lugo di Romagna			65	1		4	Abitazione
	19	Via Lugo di Romagna			67	1		4	Abitazione
	20	Via Lugo di Romagna			67	1		5	Abitazione
	21	Via Lugo di Romagna			67	1		3	Abitazione
	22	Via Lugo di Romagna			65	2		7	Abitazione
	23	Via Lugo di Romagna			65	2		6	Abitazione
	24	Via Lugo di Romagna			67	2		6	Abitazione
	25	Via Lugo di Romagna			67	2		7	Abitazione
	26	Via Lugo di Romagna				S1			Garage
	27	Via Lugo di Romagna				S1			Garage
	28	Via Lugo di Romagna				S1			Garage
	29	Via Lugo di Romagna				S1			Garage
	30	Via Lugo di Romagna				S1			Garage
	31	Via Lugo di Romagna				S1			Garage
	32	Via Lugo di Romagna				S1			Garage
	33	Via Lugo di Romagna				S1			Garage
	34	Via Lugo di Romagna				S1			Garage
	35	Via Lugo di Romagna				S1			Garage
	36	Via Lugo di Romagna				S1			Garage
	37	Via Lugo di Romagna				S1			Garage
	38	Via Lugo di Romagna				S1			Garage
	39	Via Lugo di Romagna				S1			Garage
	40	Via Lugo di Romagna				S1			Garage
	41	Via Lugo di Romagna				S1			Garage

7/7

Riservato all'Ufficio Tecnico Erariale	ASSISTENTE OPERATORE TECNICO (N. ITALIANO)	IL TECNICO
Protocollo <u>F20 625/01</u>		27 GIU. 1997 data
Sostituisce il presente mod. EP/3 prot.		
Ultima planimetria in atti		
Annullato e sostituito dal mod. EP/3 prot.		
Data presentazione: 30/06/1997 - Data: 08/07/2016 - n. T22689 - Richiedente: Telematico		
Totale schede: 7 - Formato di acquisizione: A4(210x297) - Formato stampa richiesto: A4(210x297) - Fattore di scala non utilizzabile		
		 Comune di NERVESA DELLA BATTAGLIA Provincia di TREVISO Soraru Pietro perito edile

Catasto dei Fabbricati - Situazione al 08/07/2016 - Comune di NERVESA DELLA BATTAGLIA (F872) - < Sez. Urb.: C - Foglio: 1 - Particella: 2005 - Elaborato planimetrico >

Catasto dei Fabbricati - Situazione al 08/07/2016 - Comune di NERVESA DELLA BATTAGLIA (F872) - < Sez.Urb.: C - Foglio: 1 - Particella: 2005 - Elaborato planimetrico >

MODULARIO
F. - Catasto - 432



MINISTERO DELLE FINANZE
DIPARTIMENTO DEL TERRITORIO

Mod. EP/2 CEU

Ufficio Tecnico Erariale di TREVISO

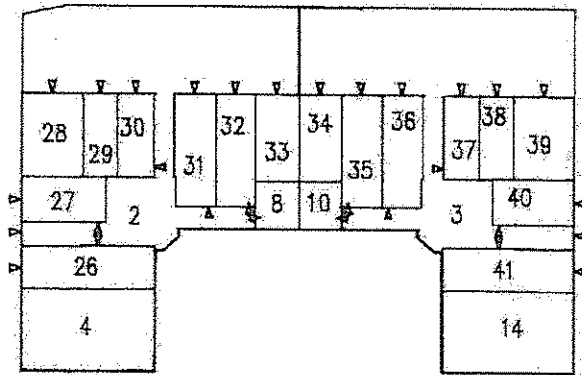
ELABORATO PLANIMETRICO

Pag. n. 1 di 4

Comune:	Sezione:	Foglio:	Numero:	Tipo mappale n.:	del:
<u>NERVESA DELLA BATTAGLIA</u>	<u>C</u>	<u>1</u>	<u>2005</u>	<u>2036</u>	<u>17/01/1997</u>

DIMOSTRAZIONE GRAFICA DEI SUBALTERNI ASSEGNATI

scala 1: 500



PIANO PRIMO SOTTOSTRADA

4/7

Riservato all'Ufficio Tecnico Erariale


Assistente Tecnico
(M. ALTANO)

IL TECNICO

27.6.1997

Ultima planimetria presentata il 08/07/1997 con data 08/07/1997 EP/2 - pr. n. T22689 - Richiedente: Telematico

Totale schede: 7 Formato di acquisizione: A4(210x297) Formato stampa richiesto: A4(210x297) - Fattore di riduzione: 100%



MODULARIO
F. - Catasto - 432



MINISTERO DELLE FINANZE
DIPARTIMENTO DEL TERRITORIO

Mod. EP/2 CEU

Ufficio Tecnico Erariale di TREVISO

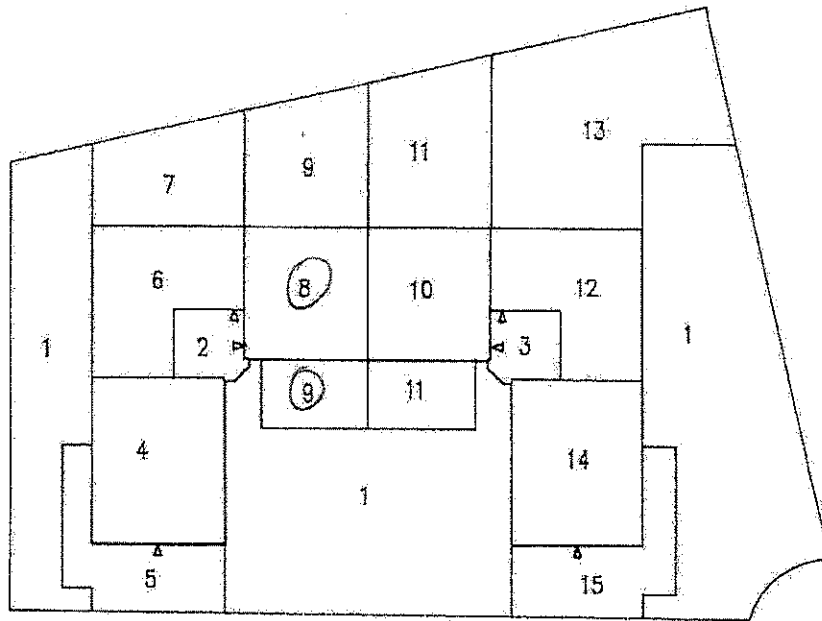
ELABORATO PLANIMETRICO

Pag. n. 2, di 4

Comune	Sezione	Foglio	Numero	Tipo mappale n.	del
NERVESA DELLA BATTAGLIA	C	1	2005	2036	17/01/1997

DIMOSTRAZIONE GRAFICA DEI SUBALTERNI ASSEGNATI

scala 1: 500



PIANO TERRA

5/7 A

Riservato all'Ufficio Tecnico Erariale

ASSISTENTE TECNICO

(in Collaborazione)

IL TECNICO

27 GIU 1997

Ultima planimetria prot. n. 500635/PT

Data presentazione: 30/06/1997 - Data: 08/07/2016 - n. T22689 - Richiedente: Telematico

Totale schede: 7 - Formato di acquisizione: A4(210x297) - Formato stampa richiesto: A4(210x297) - Fattore di scala: 1

Annullato e sostituito dal mod. EP/2 prot.

Severino Pietro
p. 10/10/1997

Catasto dei Fabbricati - Situazione al 08/07/2016 - Comune di NERVESA DELLA BATTAGLIA (F872) - < Sez.Urb.: C - Foglio: 1 - Particella: 2005 - Elaborato planimetrico >

MODULARIO
F. - Catasto - 432



MINISTERO DELLE FINANZE
DIPARTIMENTO DEL TERRITORIO

Mod. EP/2 CEU

Ufficio Tecnico Erariale di TREVISO

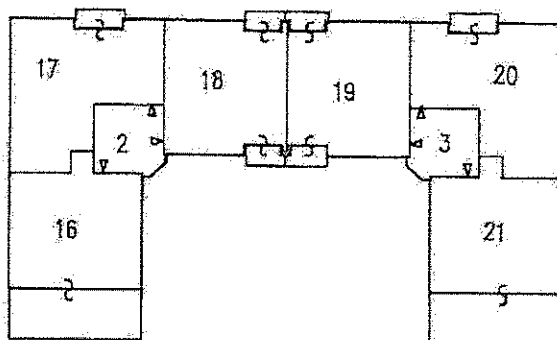
ELABORATO PLANIMETRICO

Pag. n. 3 di 4

Comuna	Sezione	Foglio	Numero	Tip. mappale n.	del
NERVESA DELLA BATTAGLIA	C	1	2005	2036	17/01/1997

DIMOSTRAZIONE GRAFICA DEI SUBALTERNI ASSEGNATI

scala 1:500



PIANO PRIMO

2/7



Riservato all'Ufficio Tecnico Erariale

ASSISTENTE TECNICO
(S. M. V. O.)

IL TECNICO

27 GIU 1997

Ultima planimetria n. F00635/97

Data presentazione: 30/06/1997 - Data: 08/07/2016 - n. T22689 - Richiedente: Telematico

Totale schede: 7 - Formato di acquisizione: A4 (210x297) - Formato stampa richiesto: A4 (210x297) - Fattore: 100%

Stampa in bianco e nero
Stampa in colore
Stampa in bianco e nero
Stampa in colore
Stampa in bianco e nero
Stampa in colore
Stampa in bianco e nero
Stampa in colore

Scanned with CamScanner

Catasto dei Fabbricati - Situazione al 08/07/2016 - Comune di NERVESA DELLA BATTAGLIA (F872) - Sez. Urb.: C - Foglio: 1 - Particella: 2005 - Elaborato planimetrico

MODULARIO
F. Catasto - 432



MINISTERO DELLE FINANZE
DIPARTIMENTO DEL TERRITORIO

Mod. EP/2 CEU

Ufficio Tecnico Erariale di TREVISO

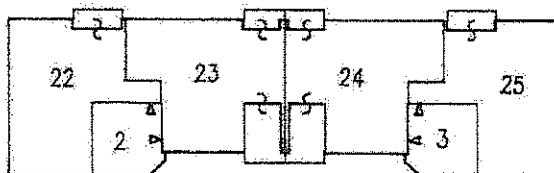
ELABORATO PLANIMETRICO

Pag. n. 4 di 4

Comune	Sezione	Foglio	Numero	Tipo mappale n:	del
NERVESA DELLA BATTAGLIA	C	1	2005	2036	17/01/1997

DIMOSTRAZIONE GRAFICA DEI SUBALTERNI ASSEGNATI

scala 1:500



PIANO SECONDO

3/7

A


Riservato all'Ufficio Tecnico Erariale

AS. Operatore

IL TECNICO

27.10.1997

Ultima planimetria in atti F.00.637/PF



Catasto dei Fabbricati - Situazione al 08/07/2016 - Comune di NERVESA DELLA BATTAGLIA (F872) - < Sez.Urb.:C - Foglio: 1 - Particella: 2005 - Elaborato planimetrico >

**TRIBUNALE DI TREVISO
SEZIONE FALLIMENTARE**

Fallimento n° 99/2016

Sentenza n° 100/2016 del 20/04/2016

Giudice delegato Dott. ROSSI ELENA

FALLIMENTO DI:

CEOTTO S.R.L. IN LIQUIDAZIONE

C.F.: 01148640269

Con sede in SUSEGANA (TV), Piazza Martiri della Libertà, 1F

CURATORE:

Dott. ROBERTO CORTELLAZZO WIEL

Con studio in Piazza Rinaldi, 4 - 31100 Treviso

LOTTO 4A -ALLEGATO "4A.3"

ATTESTATO DI PRESTAZIONE ENERGETICA

Oderzo, lì 10 novembre 2016

L'esperto stimatore

Ing. Italo Chiara



REGIONE DEL VENETO

ATTESTATO DI PRESTAZIONE ENERGETICA DEGLI EDIFICI

CODICE IDENTIFICATIVO: 110237/2016 VALIDO FINO AL: 31/10/2026



DATI GENERALI

Destinazione d'uso

- Residenziale
- Non residenziale

Classificazione D.P.R. 412/93: E.1(1)


Oggetto dell'attestato

- Intero edificio
- Unità immobiliare
- Gruppo di unità immobiliari

Numero di unità immobiliari di cui è composto l'edificio:

- Nuova costruzione
- Passaggio di proprietà
- Locazione
- Ristrutturazione importante
- Riqualificazione energetica
- Altro:

Dati identificativi



Regione: Veneto
 Comune: Nervesa Della Battaglia
 Indirizzo: Via Lugo Di Romagna 65/7
 Piano: secondo
 Interno: 7
 Coordinate GIS: 45,8218 - 12,2090

Zona climatica: E
 Anno di costruzione: 1999
 Superficie utile riscaldata (m²): 71,52
 Superficie utile raffrescata (m²): 0,00
 Volume lordo riscaldato (m³): 324,44
 Volume lordo raffrescato (m³): 0,00

Comune catastale	Nervesa Della Battaglia(F872)			Sezione	C	Foglio	1	Particella	2005		
Subalterni	da	22	a	22	da	a	da	a	da	a	
Altri subalterni											


Servizi energetici presenti

- Climatizzazione invernale
- Ventilazione meccanica
- Illuminazione
- Climatizzazione estiva
- Prod. acqua calda sanitaria
- Trasporto di persone o cose

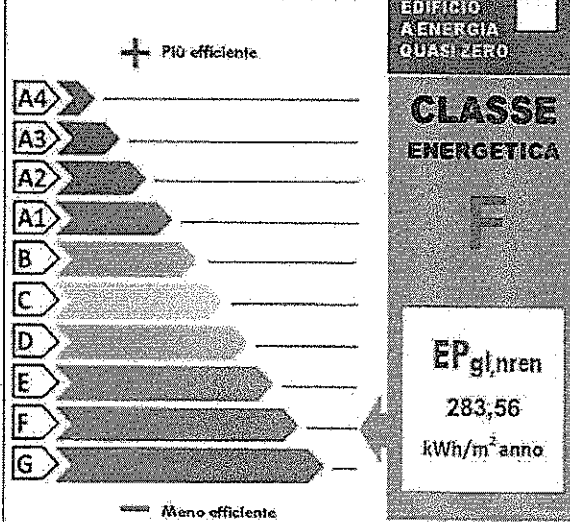
PRESTAZIONE ENERGETICA GLOBALE E DEL FABBRICATO

La sezione riporta l'indice di prestazione energetica globale non rinnovabile in funzione del fabbricato e dei servizi energetici presenti, nonché la prestazione energetica del fabbricato, al netto del rendimento degli impianti presenti.

Prestazione energetica del fabbricato



Prestazione energetica globale




Riferimenti

Gli immobili simili a questo avrebbero in media la seguente classificazione:

Se nuovi:



Se esistenti:



Chiave: 2ba49e9ed6



ATTESTATO DI PRESTAZIONE ENERGETICA DEGLI EDIFICI



CODICE IDENTIFICATIVO: 110237/2016 VALIDO FINO AL: 31/10/2029

PRESTAZIONE ENERGETICA DEGLI IMPIANTI E CONSUMI STIMATI

La sezione riporta l'indice di prestazione energetica globale non rinnovabile, nonché una stima dell'energia consumata annualmente dall'immobile secondo un uso standard.

Prestazioni energetiche degli impianti e stima dei consumi di energia

	FONTI ENERGETICHE UTILIZZATE	Quantità annua consumata in uso standard (specificare unità di misura)	Indici di prestazione energetica globale ed emissioni
✓	Energia elettrica da rete	447,52 kWh	Indice della prestazione energetica non rinnovabile EPgl,nren kWh/m ² anno 283,56
✓	Gas naturale	1926,48 Nm3	
	GPL		
	Carbone		Indice della prestazione energetica rinnovabile EPgl,ren kWh/m ² anno 2,94
	Gasolio e Olio combustibile		
	Biomasse solide		
	Biomasse liquide		
	Biomasse gassose		
	Solare fotovoltaico		
	Solare termico		Emissioni di CO ₂ kg/m ² anno 57,43
	Eolico		
	Teleriscaldamento		
	Teleraffrescamento		
	Altro (specificare)		

RACCOMANDAZIONI

La sezione riporta gli interventi raccomandati e la stima dei risultati conseguibili, con il singolo intervento o con la realizzazione dell'insieme di essi, esprimendo una valutazione di massima del potenziale di miglioramento dell'edificio o immobile oggetto dell'attestato di prestazione energetica.

RIQUALIFICAZIONE ENERGETICA E RISTRUTTURAZIONE IMPORTANTE INTERVENTI RACCOMANDATI E RISULTATI CONSEGUIBILI

Codice	TIPO DI INTERVENTO RACCOMANDATO	Comporta una Ristrutturazione importante	Tempo di ritorno dell'investimento anni	Classe Energetica raggiungibile con l'intervento (EPgl,nren kWh/m ² anno)	CLASSE ENERGETICA raggiungibile se si realizzano tutti gli interventi raccomandati
REN1	isolamento copertura		10	E (246,73)	C 155,57 kWh/m ² anno
REN1	isolamento interno muraure perimetrali esterne		6	D (204,87)	



Chiave: 2ba49e9ed6

Copia cartacea composta da 2 pagine, di contenuto informativo firmato digitalmente da PARDINELLO GIOVANNI, P.ca. n. 15/160, via S. Maria, 15 - 31044 Montebelluna (TV) - Tel. 0422/732311 - E-Mail: 7372405@rsb.it

Pag. 2



REGIONE DEL VENETO

ATTESTATO DI PRESTAZIONE ENERGETICA DEGLI EDIFICI

CODICE IDENTIFICATIVO: 110237/2016 VALIDO FINO AL 31/10/2026



ALTRI DATI ENERGETICI GENERALI

Energia esportata	0,00 kWh/anno	Vettore energetico: Energia Elettrica
-------------------	---------------	---------------------------------------

ALTRI DATI DI DETTAGLIO DEL FABBRICATO

V - Volume riscaldato	324,44	m ³
S - Superficie disperdente	235,80	m ²
Rapporto S/V	0,73	
EPH,nd	164,13	kWh/m ² anno
Asol,est/Asup utile	0,0600	-
Y IE	0,2363	W/m ² K

DATI DI DETTAGLIO DEGLI IMPIANTI

Servizio energetico	Tipi di impianto	Anno di installazione	Codice catasto regionale impianti termici	Vettore energetico utilizzato	Potenza Nominale kW	Efficienza media stagionale		Eprent	Epnren
Climatizzazione invernale	Individuale - Radiatori	1999	201600402246	1	23,60	0,66	η_w	2,45	248,91
Climatizzazione estiva							η_c		
Prod. acqua calda sanitaria	Individuale - Radiatori	1999		1	23,60	0,52	η_w	0,49	34,65
Impianti combinati									
Produzione da fonti rinnovabili									
Ventilazione meccanica									



Chiave: 2ba49e9ed6

Copia cartacea composta da n. 4 pagine, di documento informatico firmato digitalmente da PASCINELLI GIOVANNI, a cui originale è conservata nel sistema di gestione informatizzato ai sensi della Regione del Veneto - L.R. 22.12.13 per O.Leg. 23/2006 n. 52

Pag. 3



ATTESTATO DI PRESTAZIONE ENERGETICA DEGLI EDIFICI



CODICE IDENTIFICATIVO: 110237/2016 VALIDO FINO AL: 31/10/2020

INFORMAZIONI SUL MIGLIORAMENTO DELLA PRESTAZIONE ENERGETICA

La sezione riporta informazioni sulle opportunità, anche in termini di strumenti di sostegno nazionali o locali, legate all'esecuzione di diagnosi energetiche e interventi di riqualificazione energetica, comprese le ristrutturazioni importanti.

--

SOGGETTO CERTIFICATORE

<input type="checkbox"/> Ente/Organismo pubblico	<input checked="" type="checkbox"/> Tecnico abilitato	<input type="checkbox"/> Organismo/Società
Nome e Cognome/Denominazione	GIOVANNI PARPINELLO	
Indirizzo	VIA CAL DEA PIERA, 11 ODERZO(TV)	
E-mail	perla_spa@libero.it	
Telefono	0422 716320,3388172466	
Titolo	Geom.	
Ordine/iscrizione	Geometri / 1540 / TV	
Dichiarazione di indipendenza ai sensi dell'art. 3 del D.P.R. 16 aprile 2013, n. 75	Ai fini dell'indipendenza ed imparzialità di giudizio nella predisposizione dell'Attestato si dichiara: per edifici di nuova costruzione l'assenza di conflitto di interessi, diretto o indiretto, nel processo di progettazione e realizzazione dell'edificio da certificare; inoltre sia per edifici di nuova costruzione che esistenti con esclusione degli edifici già dotati di Attestato sottoposti ad adeguamenti impiantistici, si dichiara l'assenza di conflitto di interessi, diretto ed indiretto, con i produttori dei materiali e dei componenti in essi incorporati, nonché rispetto ai vantaggi che possano derivarne al richiedente, il quale non è coniuge né parente fino al quarto grado rispetto al soggetto certificatore.	
Informazioni aggiuntive		

SOPRALLUOGHI E DATI DI INGRESSO

E' stato eseguito almeno un sopralluogo/rilievo sull'edificio obbligatorio per la redazione del presente APE?	SI
---	----

SOFTWARE UTILIZZATO

Il software utilizzato risponde ai requisiti di rispondenza e garanzia di scostamento massimo dei risultati conseguiti rispetto ai valori ottenuti per mezzo dello strumento di riferimento nazionale?	SI
Ai fini della redazione del presente attestato è stato utilizzato un software che impieghi un metodo di calcolo semplificato?	NO

Il presente attestato è reso, dal sottoscritto, in forma di dichiarazione sostitutiva di atto notorio ai sensi dell'articolo 47 del D.P.R. 445/2000 e dell'articolo 15, comma 1 del D.Lgs. 192/2005 così come modificato dall'articolo 12 del D.L. 63/2013. La sottoscrizione con firma digitale dell'APE ha valenza di dichiarazione sostitutiva di atto di notorietà.

Data di emissione: 31/10/2016



Chiave: 2ba49e9ed6

Copia cartacea composta da 5 pagine, di documenti informativi, tutti in formato PDF. Il presente documento è stato generato automaticamente dal sistema di gestione informatica dei documenti della Regione del Veneto. Per informazioni e per la sottoscrizione del presente documento, si prega di contattare il servizio Clienti al numero verde 800 20 20 20 o al numero 0422 29323 (ex D.Lgs. 7/2005) o al sito www.regione.veneto.it

Pag. 4





REGIONE DEL VENETO

ATTESTATO DI PRESTAZIONE ENERGETICA DEGLI EDIFICI

CODICE IDENTIFICATIVO: 140237/2016 VALIDO FINO AL: 31/12/2021



LEGENDA E NOTE PER LA COMPILAZIONE

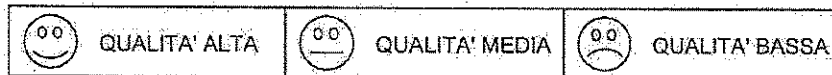
Il presente documento attesta la prestazione e la classe energetica dell'edificio o dell'unità immobiliare, ovvero la quantità di energia necessaria ad assicurare il comfort attraverso i diversi servizi erogati dai sistemi tecnici presenti, in condizioni convenzionali d'uso. Al fine di individuare le potenzialità di miglioramento della prestazione energetica, l'attestato riporta informazioni specifiche sulle prestazioni energetiche del fabbricato e degli impianti. Viene altresì indicata la classe energetica più elevata raggiungibile in caso di realizzazione delle misure migliorative consigliate, così come descritte nella sezione "raccomandazioni" (pag.2).

PRIMA PAGINA

Informazioni generali: tra le informazioni generali è riportata la motivazione alla base della redazione dell'APE. Nell'ambito del periodo di validità, ciò non preclude l'uso dell'APE stesso per i fini di legge, anche se differenti da quelli ivi indicati.

Prestazione energetica globale (EPgl,nren): fabbisogno annuale di energia primaria non rinnovabile relativa a tutti i servizi erogati dai sistemi tecnici presenti, in base al quale è identificata la classe di prestazione dell'edificio in una scala da A4 (edificio più efficiente) a G (edificio meno efficiente).

Prestazione energetica del fabbricato: indice qualitativo del fabbisogno di energia necessario per il soddisfacimento del comfort interno, indipendente dalla tipologia e dal rendimento degli impianti presenti. Tale indice dà un'indicazione di come l'edificio, d'estate e d'inverno, isola termicamente gli ambienti interni rispetto all'ambiente esterno. La scala di valutazione qualitativa utilizzata osserva il seguente criterio:



I valori di soglia per la definizione del livello di qualità, suddivisi per tipo di indicatore, sono riportati nelle Linee guida per l'attestazione energetica degli edifici di cui al decreto previsto dall'articolo 6, comma 1.2 del d.lgs. 192/2005.

Edificio a energia quasi zero: edificio ad altissima prestazione energetica, calcolata conformemente alle disposizioni del decreto legislativo 19 agosto 2005, n. 192 e del decreto ministeriale sui requisiti minimi previsto dall'articolo 4, comma 1 del d.lgs. 192/2005. Il fabbisogno energetico molto basso o quasi nullo è coperto in misura significativa da energia da fonti rinnovabili, prodotta all'interno del confine del sistema (in situ). Una spunta sull'apposito spazio adiacente alla scala di classificazione indica l'appartenenza dell'edificio oggetto dell'APE a questa categoria.

Riferimenti: raffronto con l'indice di prestazione globale non rinnovabile di un edificio simile ma dotato dei requisiti minimi degli edifici nuovi, nonché con la media degli indici di prestazione degli edifici esistenti simili, ovvero contraddistinti da stessa tipologia d'uso, tipologia costruttiva, zona climatica, dimensioni ed esposizione di quello oggetto dell'attestato.

SECONDA PAGINA

Prestazioni energetiche degli impianti e consumi stimati: la sezione riporta l'indice di prestazione energetica rinnovabile e non rinnovabile dell'immobile oggetto di attestazione. Tali indici informano sulla percentuale di energia rinnovabile utilizzata dall'immobile rispetto al totale. La sezione riporta infine una stima del quantitativo di energia consumata annualmente dall'immobile secondo un uso standard, suddivisi per tipologia di fonte energetica utilizzata.

Raccomandazioni: di seguito si riporta la tabella che classifica le tipologie di intervento raccomandate per la riqualificazione energetica e la ristrutturazione importante.

RIQUALIFICAZIONE ENERGETICA E RISTRUTTURAZIONE IMPORTANTE EDIFICIO/UNITA' IMMOBILIARE - Tabella dei Codici

Codice	Codice
REN1	FABBRICATO - INVOLUCRO OPACO
REN2	FABBRICATO - INVOLUCRO TRASPARENTE
REN3	IMPIANTO - CLIMATIZZAZIONE INVERNO
REN4	IMPIANTO - CLIMATIZZAZIONE ESTATE
REN5	ALTRI IMPIANTI
REN6	FONTI RINNOVABILI

TERZA PAGINA

La terza pagina riporta la quantità di energia prodotta in situ ed esportata annualmente, nonché la sua tipologia.

Riporta infine, suddivise in due sezioni relative rispettivamente al fabbricato e agli impianti, i dati di maggior dettaglio alla base del calcolo.

I vettori energetici utilizzati sono indicati mediante codici numerici (separati dal carattere ";") e corrispondenti alle seguenti digiture:

0	Energia elettrica	7	Biomasse gassose
1	Gas naturale	8	Solare fotovoltaico
2	GPL	9	Solare termico
3	Carbone	10	Eolico
4	Gasolio e Olio combustibile	11	Teleriscaldamento
5	Biomasse solide	12	Teleraffrescamento
6	Biomasse liquide	13	altro



Chiave: 2ba49e9ed6

Questo attestato è composto da 5 pagine di documento informatico, firmato digitalmente da BARPINE LLO GIOVANNI, il cui originale potrà consultarsi in qualsiasi momento, attraverso il sito internet della Regione del Veneto - art. 12, D.Lgs. n. 82, Lgs. n. 82/2005 e B.Lgs. n. 82/2005

Pag. 5

**TRIBUNALE DI TREVISO
SEZIONE FALLIMENTARE**

**Fallimento n° 99/2016
Sentenza n° 100/2016 del 20/04/2016**

Giudice delegato Dott. ROSSI ELENA

FALLIMENTO DI:

CEOTTO S.R.L. IN LIQUIDAZIONE

C.F.: 01148640269

Con sede in SUSEGANA (TV), Piazza Martiri della Libertà, 1F

CURATORE:

Dott. ROBERTO CORTELLAZZO WIEL

Con studio in Piazza Rinaldi, 4 - 31100 Treviso

LOTTO 4A - ALLEGATO "4A.4"

ATTESTAZIONE DI CONFORMITA' ai sensi art 19, comma 14, L. 122/2010

Oderzo, lì 10 novembre 2016

L'esperto stimatore

Ing. Italo Chiara

ATTESTAZIONE DI CONFORMITA'

Ai sensi dell'art. 19, comma 14 della L. 122/2010

Il sottoscritto geometra **Giovanni Parpinello** iscritto all'Albo professionale tenuto dal Collegio dei Geometri e Geometri Laureati della Provincia di Treviso con il numero 1540, esercitante la Libera Professione di geometra con recapito in Oderzo, via degli Alpini 10, tel. 0422 716320, fax 0422 716326, e-mail perla_spa@libero.it, P.E.C. giovanni.parpinello@geopec.it, titolare del numero di partita I.V.A 00552230260 e del codice fiscale PRP GNN 53H26 F999M, in qualità di **tecnico abilitato alla presentazione degli atti di aggiornamento catastale**, a seguito di incarico ricevuto dal dott. Ing. Italo Chiara, perito estimatore nel procedimento interessante l'unità immobiliare urbana censita nel Catasto Fabbricati del comune di Nervesa della Battaglia (TV), proprietà di

CEOTTO S.R.L., già in liquidazione con sede legale in Susegana (TV), codice fiscale e partita IVA 01148640269, quale intestataria delle unità immobiliari urbane censite nel Catasto Fabbricati del Comune di Nervesa della Battaglia, ed identificata come segue:

Comune di NERVESA DELLA BATTAGLIA (codice F872) – Catasto Fabbricati

Sezione urbana	foglio	particelle	sub	Zona cens.	categoria	classe	consistenza	Rendita
C	1	2005	22		A/2	1	5 vani	€ 335,70
C	1	2005	30		C/6	3	14 mq	€ 30,37

ATTESTA,

dopo ave eseguito visita sopralluogo e sulla base delle disposizioni in materia catastale, ai sensi dell'art. 19 comma 14 della Legge n° 122/2010 (G.U. n° 176 del 30.07.2010); **la conformità allo stato di fatto dei luoghi dei dati catastali e delle planimetrie catastali allegate**, relative all'immobile come sopra individuato.

Oderzo, 02 novembre 2016





COMUNE DI NERVESA DELLA BATTAGLIA

Cod. Fisc. 83001090261
RIVA 00638210260

PROVINCIA DI TREVISO

CAP. 31040 PIAZZA LA PIAVE, 1
Tel. (0422) 773231

UFFICIO TECNICO
URBANISTICA - EDILIZIA PRIVATA E PUBBLICA

CONCESSIONE NR. 194/93

PROT. NR. 8976/93 - 2884/94

CONCESSIONE PER L'ESECUZIONE DI OPERE COMPORTANTI
TRASFORMAZIONE URBANISTICA ED EDILIZIA
(ART. 1 LEGGE 28/01/1977 N. 10, ART. 76 L.R. 61/85)

IL SINDACO

VISTA LA DOMANDA PRESENTATA IN DATA 07/12/93 ED I GRAFICI DI ADEGUAMENTO IN DATA 21/04/94 DALLA DITTA:

- [REDACTED] [REDACTED]
LEGALE RAPPRE. AMMINISTRATORE UNICO [REDACTED]

INTESA A OTTENERE LA CONCESSIONE PER I SEGUENTI LAVORI:
COSTRUZIONE DI DUE FABBRICATI PER COMPLESSIVI
NR. 24 ALLOGGI, PER EDILIZIA RESIDENZIALE PUBBLICA
CONVENZIONATA E/O AGEVOLATA LOTTI 1 E 8-9 NEL PEEP
DI S. ANDREA.

DA ESEGUIRSI IN VIA LUGO DI ROMAGNA
SUL TERRENO CENSITO IN CATASTO: COMUNE DI NERVESA DELLA BATTAGLIA
FGL. N. 20 -- MAPP. 1896, 1875, 1530, 1447, 1566, 1523, 1524, 1525,
1446, 1332, 1433, 1878, 1881, 1867 #

- VISTO IL PROGETTO DEI LAVORI ALLEGATO ALLA DOMANDA STESSA;
- VISTA LA PROPOSTA DEL RESPONSABILE DEL PROCEDIMENTO;
- VISTA LA DICHIARAZIONE CHE IL RICHIEDENTE E' PROPRIETARIO O HA IL NECESSARIO TITOLO ALLA CONCESSIONE;
- SENTITO IL PARERE DELLA COMMISSIONE EDILIZIA DEL 20/01/94 CON ESITO FAVOREVOLE, E DEL 23/08/94 DI RECEPIMENTO FAVOREVOLE;
- VISTI I REGOLAMENTI COMUNALI DI EDILIZIA, IGIENE E DI POLIZIA MUNICIPALE;
- VISTI I NULLA OSTA:

U.L.S.S. N. 13 IN DATA 10/12/93;

- ACCERTATO CHE E' STATO SODDISFATTO ALL'OBBLIGO RELATIVO AL PAGAMENTO DEGLI ONERI DI CONCESSIONE PREVISTI DALLA LEGGE 28/01/1977 N. 10, COME DI SEGUITO INDICATO;



COMUNE DI NERVESA DELLA BATTAGLIA

Piazza la Piave 1
Tel. 04228863
Fax 0422773371

PROVINCIA DI TREVISO
UFFICIO TECNICO - AREA IV
URBANISTICA - EDILIZIA PRIVATA - TUTELA DELL'AMBIENTE

P. IVA 00638210260
Cod. fisc. 83001090261

CONCESSIONE NR. 130/1999

PROT. NR. 4721/99

CONCESSIONE GRATUITA PER OPERE EDILIZIE
(ART. 9 LEGGE 28/01/1977 N. 10)

IL RESPONSABILE DEL SERVIZIO



VISTA LA DOMANDA PRESENTATA IN DATA 26/05/1999 DALLA DITTA:

[REDACTED]

INTESA A OTTENERE LA CONCESSIONE PER I SEGUENTI LAVORI:
SANATORIA ORDINARIA AI SENSI DELL'ART. 97 DELLA L.R. 61/85
PER MODIFICHE INTERNE E PROSPETTICHE ESEGUITE SUI
FABBRICATI PER COMPLESSIVI NR. 24 ALLOGGI, DESTINATI AD
EDILIZIA RESIDENZIALE PUBBLICA CONVENZIONATA E/O
AGEVOLATA LOTTI 1 E 8-9 NEL PEEP, AUTORIZZATI CON
CONCESSIONE EDILIZIA NR. 184/93 DEL 29/11/1994.

DA ESEGUIRSI IN VIA LUGO DI ROMAGNA
SUL TERRENO CENSITO IN CATASTO:

COMUNE DI NERVESA DELLA BATTAGLIA foglio 20 - mappali 1332; 1433; 1446; 1447; 1523; 1524;
1525; 1530; 1566; 1867; 1875; 1878; 1881; 1886;

- VISTO IL PROGETTO DEI LAVORI ALLEGATO ALLA DOMANDA STESSA;
- VISTA LA PROPOSTA DEL RESPONSABILE DEL PROCEDIMENTO;
- VISTA LA DICHIARAZIONE CHE IL RICHIEDENTE E' PROPRIETARIO O HA IL NECESSARIO TITOLO ALLA CONCESSIONE;
- SENTITO IL PARERE DELLA COMMISSIONE EDILIZIA DEL 03/06/1999 CON ESITO FAVOREVOLE;
- VISTI I REGOLAMENTI COMUNALI DI EDILIZIA, IGIENE E DI POLIZIA MUNICIPALE;
- VISTI I NULLA OSTA:

U.L.SS. N. 8 IN DATA ;
COMMISSIONE EDILIZIA INTEGRATA PER I BENI AMBIENTALI IN DATA ;

RICHIAMATO IL VIGENTE REGOLAMENTO EDILIZIO COMUNALE;
VISTA LA LEGGE 17/08/1942 N. 1150, LA LEGGE 28/01/1977 N. 10, LA LEGGE 28/02/1985 N. 47 E LA
LEGGE REGIONALE 27/06/1985 N. 61 E LE LORO SUCCESSIVE MODIFICAZIONI;



COMUNE DI NERVESA DELLA BATTAGLIA

Piazza la Piave 1
Tel. 04228863
Fax 0422773371

PROVINCIA DI TREVISO

P. IVA 00638210260

UFFICIO TECNICO - AREA IV

Cod. fisc. 83001090261

URBANISTICA - EDILIZIA PRIVATA - TUTELA DELL'AMBIENTE

PERMESSO DI ABITABILITÀ NR 184/93

VISTA la domanda presentata in data 15/03/1997 dalla Ditta

codice fiscale

con la quale si è richiesto il rilascio del CERTIFICATO DI ABITABILITÀ relativo a CIVILE ABITAZIONE DI N. 16 ALLOGGI – RESIDENCE "LA CORTE", di un immobile sito in VIA LUGO DI ROMAGNA così meglio identificato catastalmente: Comune di Nervesa della Battaglia – foglio 1° sez. C mappale 2005 e così costituito:

NUMERO CIVICO	SUBALTERNO	PIANO
63	14	terra
69	4	terra
65/1	10	terra
65/2	12	terra
65/3	21	primo
65/4	19	primo
65/5	20	primo
65/6	24	secondo
65/7	25	secondo
67/1	8	terra
67/2	6	terra
67/3	16	primo
67/4	18	primo
67/5	17	primo
67/6	23	secondo
67/7	22	secondo

Suddivisioni per piano	U.I.	Consist.	Vani Utili		Locali Accessori		Altri Vani	
			n.	mq.	n.	mq.	n.	mq.
PIANO INTERRATO	4	52			4	150,28		
PIANO TERRA	6		24	354,06	22	100,58		
PIANO PRIMO	6		26	403,56	20	102,44		
PIANO SECONDO	4		16	119,50	12	54,68		
Totale Edificio	20							

VISTE le Concessioni Edilizie nr. 184/1993 – 130/1999;



COMUNE DI NERVESA DELLA BATTAGLIA

Piazza la Piave 1
Tel. 04228863
Fax 0422773371

PROVINCIA DI TREVISO

UFFICIO TECNICO - AREA IV
URBANISTICA - EDILIZIA PRIVATA - TUTELA DELL'AMBIENTE

P. IVA 00638210260
Cod. fisc. 83001090261

PERMESSO DI AGIBILITÀ NR 184/93

VISTA la domanda presentata in data 15/03/1997 dalla Ditta

codice fiscale

con la quale si è richiesto il rilascio del CERTIFICATO DI AGIBILITÀ relativo a PARTI COMUNI E AREA DI MANOVRA – "RESIDENCE LA CORTE", di un immobile sito in VIA LUGO DI ROMAGNA così meglio identificato catastalmente: Comune di Nervesa della Battaglia – foglio 1° sez. C mappale 2005 e così costituito:

SUDDIVISIONI PER PIANO	U.I.	Consist.	Vani Utili		Locali Accessori		Altri Vani	
			n.	Mq.	n.	mq.	n.	mq.
PIANO INTERRATO	2	B.C.N.C			10			
PIANO TERRA	2				2			
PIANO PRIMO	2				2			
PIANO SECONDO	2				2			
Totale Edificio	2							

VISTE le Concessioni Edilizie nr. 184/1993 – 130/1999;

VISTO l'inizio dei lavori avvenuto in data 06/12/1994;

VISTA la fine dei lavori avvenuta in data 24/02/1997;

VISTO l'esito favorevole del seguente sopralluogo:
del Tecnico Comunale in data 15/06/1999;

VISTA la dichiarazione ai sensi della legge 09/01/1991, nr. 10, in data 05/12/1994 n. 609;

VISTA la dichiarazione di conformità ai sensi della legge nr. 46 del 05/03/1990 in data 28/12/1996 per impianto elettrico e in data 24/02/1997 per impianto termoidraulico;

VISTA la relazione sulle soluzioni progettuali adottate per il soddisfacimento dei requisiti di cui alla normativa della legge 13/89 in data 24/02/1997;

VISTO il certificato di Regolare Esecuzione del Direttore dei lavori in data 24/02/1997;

VISTO il Collaudo in data 09/10/1996 n. 4624;



COMUNE DI NERVESA DELLA BATTAGLIA

Piazza la Piave 1
Tel. 04228863
Fax 0422773371

PROVINCIA DI TREVISO

UFFICIO TECNICO - AREA IV
URBANISTICA - EDILIZIA PRIVATA - TUTELA DELL'AMBIENTE

P. IVA 00638210260
Cod. fisc. 83001090261

PERMESSO DI AGIBILITÀ NR. 184/93

VISTA la domanda presentata in data 15/03/1997 dalla Ditta

[redacted] codice fiscale

[redacted] con la quale si è richiesto il rilascio del CERTIFICATO DI AGIBILITÀ relativo a N. 14 GARAGE E N. 2 CANTINE - "RESIDENCE LA CORTE", di un immobile sito in VIA LUGO DI ROMAGNA così meglio identificato catastalmente: Comune di Nervesa della Battaglia - foglio 1° sez. C mappale 2005 e così costituito:

Suddivisioni per piano	U.I.	Consist.	Vani Utili		Locali Accessori		Altri Vani	
			n.	mq.	n.	mq.	n.	mq.
PIANO INTERRATO	14	266,00			14	283,30		

VISTE le Concessioni Edilizie nr. 184/1993 - 130/1999;

VISTO l'inizio dei lavori avvenuto in data 06/12/1994;

VISTA la fine dei lavori avvenuta in data 24/02/1997;

VISTO l'esito favorevole del seguente sopralluogo:
del Tecnico Comunale in data 15/06/1999;

VISTA la dichiarazione ai sensi della legge 09/01/1991, nr. 10, in data 05/12/1994 n. 609;

VISTA la dichiarazione di conformità ai sensi della legge nr. 46 del 05/03/1990 in data 28/12/1996 per impianto elettrico e in data 24/02/1997 per impianto termoidraulico;

VISTA la relazione sulle soluzioni progettuali adottate per il soddisfacimento dei requisiti di cui alla normativa della legge 13/89 in data 24/02/1997;

VISTO il certificato di Regolare Esecuzione del Direttore dei lavori in data 24/02/1997;

VISTO il Collaudo in data 09/10/1996 n. 4624;

VISTO l'Accatastamento in data 30/06/1997 n. F00635/97;

VISTO che le condizioni e prescrizioni contenute nell'atto di Concessione Edilizia sono state adempiute nei modi e termini in esso previsti, come risulta dalla documentazione in atti;

VISTI gli artt. 221, 226 del Testo Unico delle Leggi Sanitarie, approvato con R.D. 27 luglio 1934, n. 1265;

VISTO le leggi regionali 27 giugno 1985 n. 61 e 11 marzo 1986 n. 9;

VISTO il vigente Regolamento d'Igiene ed Edilizio;

VISTA l'autorizzazione allo scarico in fognatura consortile L. 319 del 10/05/1976 in data 26/07/1999;

VISTO il D.P.R. 425 del 22 aprile 1994;

IL RESPONSABILE DEL SERVIZIO

dichiara **agibile** l'edificio relativo a N. 14 GARAGE E N. 2 CANTINE – "RESIDENCE LA CORTE", con decorrenza da oggi.

Il presente certificato, ai sensi dell'art. 90 (ultimo comma) della richiamata L.R. 61/85, è revocabile quando si constati la non sussistenza delle condizioni di legge che ne consentirono il rilascio.

Nervesa della Battaglia, addì 26 luglio 1999

IL RESPONSABILE DEL SERVIZIO
IV Area – Servizi tecnici – Edilizia Privata
Urbanistica – Tutela dell'Ambiente – Vigilanza
(Arch. Giacomo Trinca)



**TRIBUNALE DI TREVISO
SEZIONE FALLIMENTARE**

**Fallimento n° 99/2016
Sentenza n° 100/2016 del 20/04/2016**

Giudice delegato Dott. ROSSI ELENA

FALLIMENTO DI:

**CEOTTO S.R.L. IN LIQUIDAZIONE
C.F.: 01148640269
Con sede in SUSEGANA (TV), Piazza Martiri della Libertà, 1F**

CURATORE:

**Dott. ROBERTO CORTELLAZZO WIEL
Con studio in Piazza Rinaldi, 4 - 31100 Treviso**

LOTTO 4A ALLEGATO "4A.6"

COMPUTO SMALTIMENTI, BONIFICA E RIPARAZIONI

Oderzo, lì 10 novembre 2016

L'esperto stimatore
Ing. Italo Chiara

TRIBUNALE DI TREVISO

SEZIONE FALLIMENTARE

Fallimento n° 99/2016

Sentenza n° 100/2016 del 20/04/2016

Giudice delegato Dott. ROSSI ELENA

FALLIMENTO DI:

CEOTTO S.R.L. IN LIQUIDAZIONE

C.F.: 01148640269

Con sede in SUSEGANA (TV), Piazza Martiri della Libertà, 1F

CURATORE:

Dott. ROBERTO CORTELLAZZO WIEL

Con studio in Piazza Rinaldi, 4 - 31100 Treviso

COMPUTO SMALTIMENTI, BONIFICA E RIPARAZIONI

LOTTO 4 A

NERVESA DELLA BATTAGLIA

ENTI URBANI

Nell'immobile oggetto di stima si rendono necessarie delle opere di bonifica, smaltimento e riparazioni, principalmente in seguito a fuoriuscita di fognatura nera, interessanti sia le singole unità immobiliari che le parti comuni condominiali; la determinazione dei costi di intervento si rende necessaria al fine di una corretta comparazione con beni simili in normali condizioni d'uso.

Parti comuni

L'immobile è stato interessato, sicuramente più volte, da fuoriuscita di liquidi per rigurgito di fognatura nera ed acqua condotta della rete acque piovane, contestualmente a fenomeni meteorici caratterizzati da precipitazioni.

I liquami, fuoriusciti nell'abitazione al pianterreno privo di vasi di cacciata per mera attività vandalica, sono poi percolati, attraverso il vano scala e le bocche di lupo, nel sottostante locale interrato ove si trovano le autorimesse, alcune cantine delle singole abitazioni, la corsia di accesso alle autorimesse, il vano scala ed il vano ascensore, corridoi e percorrenze comuni, in cui sono allocati i quadri elettrici.

Si rileva che:

I locali comuni sono stati solo sommariamente puliti;

I liquami sono percolati anche nel solaio intermedio (soffitto dell'interrato), di tipo "predalles" con isolamento in polistirolo espanso su suola in calcestruzzo, per cui si renderà necessaria disinfezione e pulizia con trattamento antimuffa e nelle parti comuni e nelle unità all'interrato;

I quadri elettrici sono stati interessati dal fenomeno, con conseguente distacco dell'alimentazione, il vano scala ascensore ed vani comuni condominiali sono ora privi di energia elettrica.

Nell'ambito del mandato conferito dalla Curatela si era reperita autorizzazione allo scarico nella rete consortile di fognatura,

autorizzazione concessa contestualmente al rilascio del certificato di usabilità (26.07.1999); in tale contesto era verificata la rispondenza dell'impianto alle norme sulla corretta esecuzione; Non si è pertanto ritenuto ora necessario esperire sondaggi od altre prove invasive, ritenendo la responsabilità da riferire ad omessa/carente manutenzione, anche ordinaria, alle rete di fognatura.

Il danno globale è da iscriversi in circa € 30.000, con riferimento allo sgombero di tubazioni, pozzetti, innesti e terminali delle reti di scarico; alla pulizia, disinfezione, tinteggiatura delle parti comuni e delle singole unità immobiliari; rifacimento dell'impianto elettrico per illuminazione e forza motrice, compreso collaudo e nuove certificazioni di conformità, opere da ritenersi cogenti ai fini della salvaguardia dell'integrità dei beni.

Tale danno, da imputare a cosa comune, dovrebbe essere ripartito fra i condòmini in ragione delle quote di comproprietà. Non esiste amministratore di condominio, il danno è sicuramente non coperto da assicurazione, alcuni proprietari risultano irreperibili, alcune unità sono oggetto di provvedimenti di esecuzione immobiliare. Si presume sia difficile ottenere dai condòmini ristoro delle spese anche ricorrendo a procedimenti forzosi. Per tale motivo, in relazione alla perizia estimativa, prudenzialmente si ipotizza che dette spese ricadano interamente sui lotti 4A e 4B della presente (ciascuno per € 15.000), rappresentando la più onerosa delle soluzioni possibili.

Singola unità immobiliare

Pulizia a fondo dell'appartamento, comprensivo di deragnatura di pereti e soffitti, pulizia meccanica e lavaggio a fondo dei pavimenti con macchine spazzolatrici ed aspira liquidi, accurata disinfezione e pulizia dei vetri, degli avvolgibili, delle porte interne e dei serramenti, disinfezione dei servizi igienici, pulizia del garage all'interrato. A corpo €	1.200,00
Opere di Pittore: tinteggiatura di pareti e soffitti interni, a due mani di idropittura lavabile con additivo antimuffa, comprese eventuali piccole opere di assistenza muraria. A corpo €	1.700,00
Sgombero dei locali con smontaggio e trasporto al cassone degli arredi presenti, compresa cucina e garage, escluso smaltimento. A corpo €	2.250,00
Smaltimento rifiuti con conferimento alle discariche autorizzate di materiale rimosso con utilizzo di cassone con "ragno", compreso il trasporto e ogni onere relativo alle varie autorizzazioni il tutto secondo quanto prescritto dalle normative vigenti in materia. Installazione e ritiro di cassoni n° 2 x (250 + 300), conferimento 1 ton legno ed imballaggi x 100 + 1 ton ingombranti x 190 = €	1.390,00
TOTALE PARZIALE €	6.540,00
Eventuali imprevisti (circa 5%)	360,00
COMPLESSIVAMENTE €	6.900,00

S. E. & O.

Nell'immobile oggetto di stima si rendono necessarie delle opere di smaltimento, la determinazione dei costi di intervento si rende necessaria al fine di una corretta comparazione con beni simili in normali condizioni d'uso.

I prezzi unitari esposti sono stati desunti da alcune offerte/preventivo richieste ad operatori del settore in zona, la più conveniente delle quali qui allegata e da personali esperienze, conoscenze e considerazioni.

Oderzo, 8 novembre 2016

L'esperto stimatore

Ing. Italo Chiara

Preg.mo
Chiara dott. Ing. Italo
Calle Opitergium, 4
31046 ODERZO (TV)

PREVENTIVO str. priv. n. 166 /16

Nervesa della B., il 8/11/2016

OGGETTO : preventivo di spesa per lavori vari presso un appartamento sito in Nervesa via L. di Romagna 65/7

In riferimento alla Vs. gradita richiesta, Vi formuliamo la ns. migliore offerta relativa ai lavori di seguito elencati.

- 1- Intervento di pulizia di fondo dell'appartamento in oggetto, comprensivo di deragnatura di pareti e soffitti, scopatura e lavaggio di fondo dei pavimenti, con utilizzo di mono-spaZZola e aspiraliquidi e successiva accurata disinfezione, pulizia dei vetri, delle persiane, delle porte, pulizia e disinfezione dei servizi igienici; pulizia del garage e annessi. Per tale intervento il prezzo a Voi riservato è pari ad euro 1.200,00 I.V.A. esclusa.
- 2- Opere da pittore : tinteggiatura di pareti e soffitti interni, data a due mani di idropittura lavabile con additivo antimuffa. A corpo euro 1.680,00 più I.V.A., escluse opere di assistenza muraria per eventuale chiusura di tracce, fori ecc., da conteggiare a consuntivo.
- 3- Sgombero locali con smontaggio e trasporto al cassone degli arredi presenti, compresa cucina e trasporto del materiale vario presente nel garage. Escluso smaltimento. A corpo euro 2.250,00
- 4- Smaltimento dei rifiuti di cui alla voce precedente, con utilizzo di cassone con ragno: prima installazione di due cassoni di raccolta euro 250,00, ritiro euro 300,00; successivi ritiri euro 300,00. Per lo smaltimento vero e proprio: imballaggi in legno euro/ton 100,00; rifiuti ingombranti euro/ton 190,00; miscugli di cemento, mattonelle, ceramiche euro/ton 120,00; imballaggi in vetro euro/ton 150,00; per apparecchiature fuori uso o pericolose, pitture, vernici, batterie al piombo euro/kg 1,50 e consegna cassone euro 250 e ritiro euro 300,00.

In attesa di riscontro e a disposizione per eventuali chiarimenti, si porgono i più distinti saluti.

I prezzi esposti s'intendono IVA esclusa
Modalità di pagamento rimessa diretta a fine lavoro.

In caso di conferma, Vi preghiamo di restituirci, **anche a mezzo fax**, copia del presente debitamente timbrato e controfirmato per accettazione, l'allegato prospetto informativo debitamente compilato e l'allegato prospetto delle condizioni generali di fornitura del servizio, anch'esso timbrato e controfirmato per accettazione, **unitamente a**

- 1 dettagliate informazioni sui rischi specifici esistenti nell'ambiente in cui dovrà operare il ns. personale e le misure di prevenzione adottate.
- 2 D.U.V.R.I., qualora i lavori vengano svolti in presenza di altre ditte o persone estranee alla scrivente

Distinti saluti.

MATTIUZZO SERVIZI S.r.l.

Timbro e Firma Cliente
(per accettazione)

Mattiuzzo Servizi s.r.l.

Sede legale: Via Brigata Palermo, 14/A 31040 - Nervesa della Battaglia (TV)
Telefono nr. 0422 - 779.960 (n. 6 linee ric. autom.) - Fax nr. 0422 - 773349

C.F. - P.IVA - Reg. Imprese TV n. 02081080265 - R.E.A. TV n. 189597 - Capitale sociale € 10.330 i.v.

**TRIBUNALE DI TREVISO
SEZIONE FALLIMENTARE**

**Fallimento n° 99/2016
Sentenza n° 100/2016 del 20/04/2016**

Giudice delegato Dott. ROSSI ELENA

FALLIMENTO DI:

CEOTTO S.R.L. IN LIQUIDAZIONE
C.F.: 01148640269
Con sede in SUSEGANA (TV), Piazza Martiri della Libertà, 1F

CURATORE:

Dott. ROBERTO CORTELLAZZO WIEL
Con studio in Piazza Rinaldi, 4 - 31100 Treviso

LOTTO 4A ALLEGATO "4A.7"

DOCUMENTAZIONE FOTOGRAFICA

Comune di Nervesa della Battaglia (TV)
Foglio 20 – Mappale 2005 sub 22-30

Si dichiara che la presente documentazione fotografica allestita rispecchia la situazione attuale del
luogo.




Oderzo, lì 10 novembre 2016

L'esperto stimatore
Ing. Italo Chiara

NERVESA DELLA BATTAGLIA





Via Lugo di Romagna - APPARTAMENTO PIANO SECONDO

Sezione C, Foglio 1, Mappale 2005, Sub 22-30



APPARTAMENTO PIANO SECONDO SUB 22

ZONA GIORNO




CUCINA


TERRAZZO




BAGNO 1





BAGNO 2



CAMERA 1



CAMERA 2



GARAGE PIANO INTERRATO SUB 30

TRIBUNALE DI TREVISO
SEZIONE FALLIMENTARE
Fallimento n° 99/2016
Sentenza n° 100/2016 del 20/04/2016

Giudice delegato Dott. ROSSI ELENA

FALLIMENTO DI:

CEOTTO S.R.L. IN LIQUIDAZIONE
C.F.: 01148640269
Con sede in SUSEGANA (TV), Piazza Martiri della Libertà, 1F

CURATORE:

Dott. ROBERTO CORTELLAZZO WIEL
Con studio in Piazza Rinaldi, 4 - 31100 Treviso

LOTTO 4A ALLEGATO "4A.8"

SCHEDA PER L'ORDINANZA DI VENDITA

Oderzo, li 10 novembre 2016

L'esperto stimatore
Ing. Italo Chiara

TRIBUNALE DI TREVISO

SEZIONE FALLIMENTARE

Fallimento n° 99/2016

Sentenza n° 100/2016 del 20/04/2016

Giudice delegato Dott. ROSSI ELENA

FALLIMENTO DI:

CEOTTO S.R.L. IN LIQUIDAZIONE

C.F.: 01148640269

Con sede in SUSEGANA (TV), Piazza Martiri della Libertà, 1F

CURATORE:

Dott. ROBERTO CORTELLAZZO WIEL

Con studio in Piazza Rinaldi, 4 - 31100 Treviso

Scheda per l'ordinanza di vendita – LOTTO 4A

autorizzazione allo scarico in fognatura consortile del 26.07.1999. Lo stato dei luoghi è conforme all'assentito

SERVITÙ ATTIVE E PASSIVE – VINCOLI - DESTINAZIONE – DIVISIBILITA'

L'immobile è da ritenersi nella disponibilità della società in bonis, al sopralluogo sia l'abitazione che l'autorimessa si sono rivelate ingombre di mobilia, arredi e ciarpame di nessun valore; nella valutazione si considera l'onere per lo sgombero.

Nel condominio, privo sia di amministratore che di soggetti di riferimento qualsiasi, si riscontrano importanti e gravose problematiche in relazione alle fognature (acque nere e meteoriche), ed all'impianto elettrico delle parti comuni; la presunta spesa, da ripartire fra le unità del condominio, è decurtata dal valore di perizia.

Si rileva altresì l'implicita esistenza di vincoli di natura condominiale, così come usualmente sempre avviene, nelle costruzioni comprendenti più unità immobiliari, in seguito alla vendita frazionata dell'edificio.

L'entità è da ritenersi non divisibile.

INTESTATARIO E TITOLO DI PROVENIENZA

CEOTTO s.r.l., già in liquidazione, con sede in Susegana. c.f. 01148640269, alla stessa pervenuti per decreti di trasferimento immobili, repertori 374 in data 26.01.2004 e 1428*** in data 24.03.2004, trascritti a Treviso il 24.02.2004 ai n.ri 7957/5143 ed il 06.04.2004 ai n.ri 14936/9570

TRASCRIZIONI E ISCRIZIONI IPOTECARIE

- ipoteca giudiziale iscritta a Treviso il 25.08.2014 ai n.ri 23378/3516, derivante da decreto ingiuntivo repertorio 4153/2014 del Tribunale di Treviso in data 07.08.2014, per totali Euro 130.000,00 di cui capitale Euro 66.740,48 in favore di "BANCA DI CREDITO COOPERATIVO DELLE PREALPI SOC. COOP." con sede in Tarzo (TV), c.f. 00254520265, a carico della ditta CEOTTO s.r.l., predetta;

- ipoteca giudiziale iscritta a Treviso il 25.08.2014 ai n.ri 23378/3517, derivante da decreto ingiuntivo repertorio 4153/2014 del Tribunale di Treviso in data 07.08.2014, per totali Euro 2.600.000,00 di cui capitale Euro 948.093,93 in favore di "BANCA DI CREDITO COOPERATIVO DELLE PREALPI SOC. COOP." con sede in Tarzo (TV), c.f. 00254520265, a carico della ditta CEOTTO s.r.l., predetta;

- ipoteca giudiziale iscritta a Treviso il 25.08.2014 ai n.ri 23378/3518, derivante da decreto ingiuntivo repertorio 4153/2014 del Tribunale di Treviso in data 07.08.2014, per totali Euro 2.600.000,00 di cui capitale Euro 1.503.894,98 in favore di "BANCA DI CREDITO COOPERATIVO DELLE PREALPI SOC. COOP." con sede in Tarzo (TV), c.f. 00254520265, a carico della ditta CEOTTO s.r.l., predetta;

- ipoteca giudiziale iscritta a Treviso il 04.09.2014 ai n.ri 24122/3590, derivante da decreto ingiuntivo repertorio 4312/2014 del Tribunale di Treviso in data 02.09.2014, per totali Euro 3.000.000,00 di cui capitale Euro 2.434.182,72 in favore di "BANCA DELLA MARCA CREDITO COOPERATIVO SOC. COOP." con sede in Orsago (TV), c.f. 03669140265, a carico della ditta CEOTTO s.r.l., predetta;
- ipoteca giudiziale iscritta a Treviso il 10.11.2014 ai n.ri 30501/4603, derivante da decreto ingiuntivo repertorio 10795 del Tribunale di Treviso in data 04.11.2014, per totali Euro 2.100.000,00 di cui capitale Euro 2.000.000,00 in favore di [REDACTED] a carico della ditta CEOTTO s.r.l., predetta;
- sentenza dichiarativa di fallimento, repertorio 100/2016 del Tribunale di Treviso in data 20.04.2016, trascritta a Treviso 25.07.2016 ai n.ri 24672/16843.

QUADRO SINOTTICO DELLA PROVENIENZA DAL VENTENNIO

- COMUNE DI NERVESA DELLA BATTAGLIA, c.f. 83001090261.

- [REDACTED] per atto compravendita repertorio 50.338 notaio dottor Giuseppe Ferretto in data 29.11.1994, trascritto a Treviso 28.12.1994 ai n.ri 32162/23615.
- CEOTTO s.r.l., predetta, per decreti di trasferimento immobili repertori 374/2004 e 1428/2004***, predetti.

VALORE DI LIBERO MERCATO € 38.100,00 (trentottomilacento/00).

Oderzo, li 10 novembre 2016

L'esperto stimatore
Ing. Italo Chiara

TRIBUNALE DI TREVISO

SEZIONE FALLIMENTARE

Fallimento n° 99/2016

Sentenza n° 100/2016 del 20/04/2016

Giudice delegato Dott. ROSSI ELENA

FALLIMENTO DI:

CEOTTO S.R.L. IN LIQUIDAZIONE

C.F.: 01148640269

Con sede in SUSEGANA (TV), Piazza Martiri della Libertà, 1F

CURATORE:

Dott. ROBERTO CORTELLAZZO WIEL

Con studio in Piazza Rinaldi, 4 - 31100 Treviso

ALLEGATI LOTTO 4

LOTTO 4A

- 4A.1) Relazione Istruttoria;
- 4A.2) Documentazione catastale;
- 4A.3) Attestato di Prestazione Energetica;
- 4A.4) Attestazione di Conformità;
- 4A.5) Documentazione Urbanistica;
- 4A.6) Computo smaltimenti, bonifica e riparazioni;
- 4A.7) Documentazione fotografica;
- 4A.8) Scheda per l'ordinanza di vendita.

LOTTO 4B

- 4B.1) Relazione Istruttoria;
- 4B.2) Documentazione catastale;
- 4B.3) Attestato di Prestazione Energetica;
- 4B.4) Attestazione di Conformità;
- 4B.5) Documentazione Urbanistica;
- 4B.6) Computo smaltimenti, bonifica e riparazioni;
- 4B.7) Documentazione fotografica;
- 4B.8) Scheda per l'ordinanza di vendita.

Copia ricevute di invio della documentazione alle parti.

L'esperto stimatore
Ing. Italo Chiara

**TRIBUNALE DI TREVISO
SEZIONE FALLIMENTARE**

Fallimento n° 99/2016

Sentenza n° 100/2016 del 20/04/2016

Giudice delegato Dott. ROSSI ELENA

FALLIMENTO DI:

CEOTTO S.R.L. IN LIQUIDAZIONE

C.F.: 01148640269

Con sede in SUSEGANA (TV), Piazza Martiri della Libertà, 1F

CURATORE:

Dott. ROBERTO CORTELLAZZO WIEL

Con studio in Piazza Rinaldi, 4 - 31100 Treviso

LOTTO 4B - ALLEGATO "4B.1"

RELAZIONE ISTRUTTORIA CON ELENCO DELLE ISCRIZIONI E TRASCRIZIONI

Oderzo, lì 10 novembre 2016

L'esperto stimatore

Ing. Italo Chiara

TRIBUNALE DI TREVISO

SEZIONE FALLIMENTARE

Fallimento n° 99/2016

Sentenza n° 100/2016 del 20/04/2016

Giudice delegato Dott. ROSSI ELENA

FALLIMENTO DI:

CEOTTO S.R.L. IN LIQUIDAZIONE

C.F.: 01148640269

Con sede in SUSEGANA (TV), Piazza Martiri della Libertà, 1F

CURATORE:

Dott. ROBERTO CORTELLAZZO WIEL

Con studio in Piazza Rinaldi, 4 - 31100 Treviso

**RELAZIONE ISTRUTTORIA,
ELENCO DELLE ISCRIZIONI E TRASCRIZIONI
LOTTO 4B**

Il sottoscritto Parpinello Giovanni, geometra in Oderzo,

DICHIARA

Di aver effettuato, attraverso i documenti in atti, l'esame ventennale fino alla data sotto indicata, della proprietà e libertà degli immobili, sito in Comune di Nervesa della Battaglia, identificato come segue:

Catasto Edilizio Urbano, sezione C, foglio 1°, mappale 2005.

subalterno 8, categoria A/2, classe 1[^], consistenza vani 6, rendita € 402,84;

subalterno 9,(graffato al sub 8) corte esclusiva di mq 126 (39+187)

subalterno 33, categoria C/6, classe 3[^], consistenza mq 17, rendita € 36,88.

Precisandosi che i sopradescritti identificano un compendio immobiliare costituito da abitazione al piano terra, con autorimessa e locale di sgombero all'interrato, in Nervesa della Battaglia, via Lugo di Romagna, al civico 67, interno 1, in costruzione condominiale per complessive 16 unità.

A seguito di detto esame, l'esponente

CERTIFICA E GARANTISCE

- che gli immobili suddetti risultano, a ditta CEOTTO s.r.l., già in liquidazione, con sede in Susegana. c.f. 01148640269, alla stessa pervenuti per decreti di trasferimento immobili, repertori 374 in data 26.01.2004 e 1428*** in data 24.03.2004, trascritti a Treviso il 24.02.2004 ai n.ri 7957/5143 ed il 06.04.2004 ai n.ri 14936/9570, rispettivamente; senza alcun vincolo, formalità o atto precedente che possa in qualsiasi modo pregiudicarne la proprietà e la disponibilità, fatta eccezione per quanto precisato alla voce "OSSERVAZIONI"; che gli immobili stessi, loro accessori, relative pertinenze, risultano liberi da pesi, privilegi di qualsiasi genere, ipoteche, trascrizioni pregiudizievoli, oneri reali, servitù passive e vincoli di qualsiasi natura purchè trascritti, fatta eccezione per quanto precisato alla voce "OSSERVAZIONI".

OSSERVAZIONI

Le unità immobiliari sopradescritte risultano gravate:

- da ipoteca giudiziale iscritta a Treviso il 25.08.2014 ai n.ri 23378/3516, derivante da decreto ingiuntivo repertorio 4153/2014 del Tribunale di Treviso in data 07.08.2014, per totali Euro 130.000,00 di cui capitale Euro 66.740,48 in favore di "BANCA DI CREDITO COOPERATIVO DELLE PREALPI SOC. COOP." con sede in Tarzo (TV), c.f. 00254520265, a carico della ditta CEOTTO s.r.l., predetta;

- da ipoteca giudiziale iscritta a Treviso il 25.08.2014 ai n.ri 23378/3517, derivante da decreto ingiuntivo repertorio 4153/2014 del Tribunale di Treviso in data 07.08.2014, per totali Euro 2.600.000,00 di cui capitale Euro 948.093,93 in favore di "BANCA DI CREDITO COOPERATIVO DELLE PREALPI SOC. COOP." con sede in Tarzo (TV), c.f. 00254520265, a carico della ditta CEOTTO s.r.l., predetta;

- da ipoteca giudiziale iscritta a Treviso il 25.08.2014 ai n.ri 23378/3518, derivante da decreto ingiuntivo repertorio 4153/2014 del Tribunale di Treviso in data 07.08.2014, per totali Euro 2.600.000,00 di cui capitale Euro 1.503.894,98 in favore di "BANCA DI CREDITO COOPERATIVO DELLE PREALPI SOC. COOP." con sede in Tarzo (TV), c.f. 00254520265, a carico della ditta CEOTTO s.r.l., predetta;


- da ipoteca giudiziale iscritta a Treviso il 04.09.2014 ai n.ri 24122/3590, derivante da decreto ingiuntivo repertorio 4312/2014 del Tribunale di Treviso in data 02.09.2014, per totali Euro 3.000.000,00 di cui capitale Euro 2.434.182,72 in favore di "BANCA DELLA MARCA CREDITO COOPERATIVO SOC. COOP." con sede in Orsago (TV), c.f. 03669140265, a carico della ditta CEOTTO s.r.l., predetta;

- da ipoteca giudiziale iscritta a Treviso il 10.11.2014 ai n.ri 30501/4603, derivante da decreto ingiuntivo repertorio 10795 del Tribunale di Treviso in data 04.11.2014, per totali Euro 2.100.000,00 di cui capitale Euro 2.000.000,00 in favore di "SUPERBETON S.P.A." con sede in Susegana (TV), c.f. 01848280267, a carico della ditta CEOTTO s.r.l., predetta;

- da sentenza dichiarativa di fallimento, repertorio 100/2016 del Tribunale di Treviso in data 20.04.2016, trascritta a Treviso 25.07.2016 ai n.ri 24672/16843.

QUADRO SINOTTICO DELLA PROVENIENZA DAL VENTENNIO

COMUNE DI NERVESA DELLA BATTAGLIA, c.f. 83001090261.


[REDACTED], per atto compravendita repertorio 50.338 notaio dottor Giuseppe Ferretto in data 29.11.1994, trascritto a Treviso 28.12.1994 ai n.ri 32162/23615.

CEOTTO s.r.l., predetta, per decreti di trasferimento immobili repertori 374/2004 e 1428/2004***, predetti.

**** nella trascrizione del decreto 1428 è stata omessa l'unità subalterno 8, presente nel precedente 374/2004; in corso accertamenti per determinare se l'omissione sia imputabile al decreto di trasferimento o alla trascrizione.*

Oderzo, 10 novembre 2016

Geom. Giovanni Parpinello

**TRIBUNALE DI TREVISO
SEZIONE FALLIMENTARE**

Fallimento n° 99/2016

Sentenza n° 100/2016 del 20/04/2016

Giudice delegato Dott. ROSSI ELENA

FALLIMENTO DI:

CEOTTO S.R.L. IN LIQUIDAZIONE

C.F.: 01148640269

Con sede in SUSEGANA (TV), Piazza Martiri della Libertà, 1F

CURATORE:

Dott. ROBERTO CORTELLAZZO WIEL

Con studio in Piazza Rinaldi, 4 - 31100 Treviso

LOTTO 4B - ALLEGATO "4B.2"

DOCUMENTAZIONE CATASTALE

- e) estratto di mappa
- f) visura all'urbano e ai terreni mappale 2005
- g) planimetrie catastali sub 8-9 e 33
- h) elaborato planimetrico

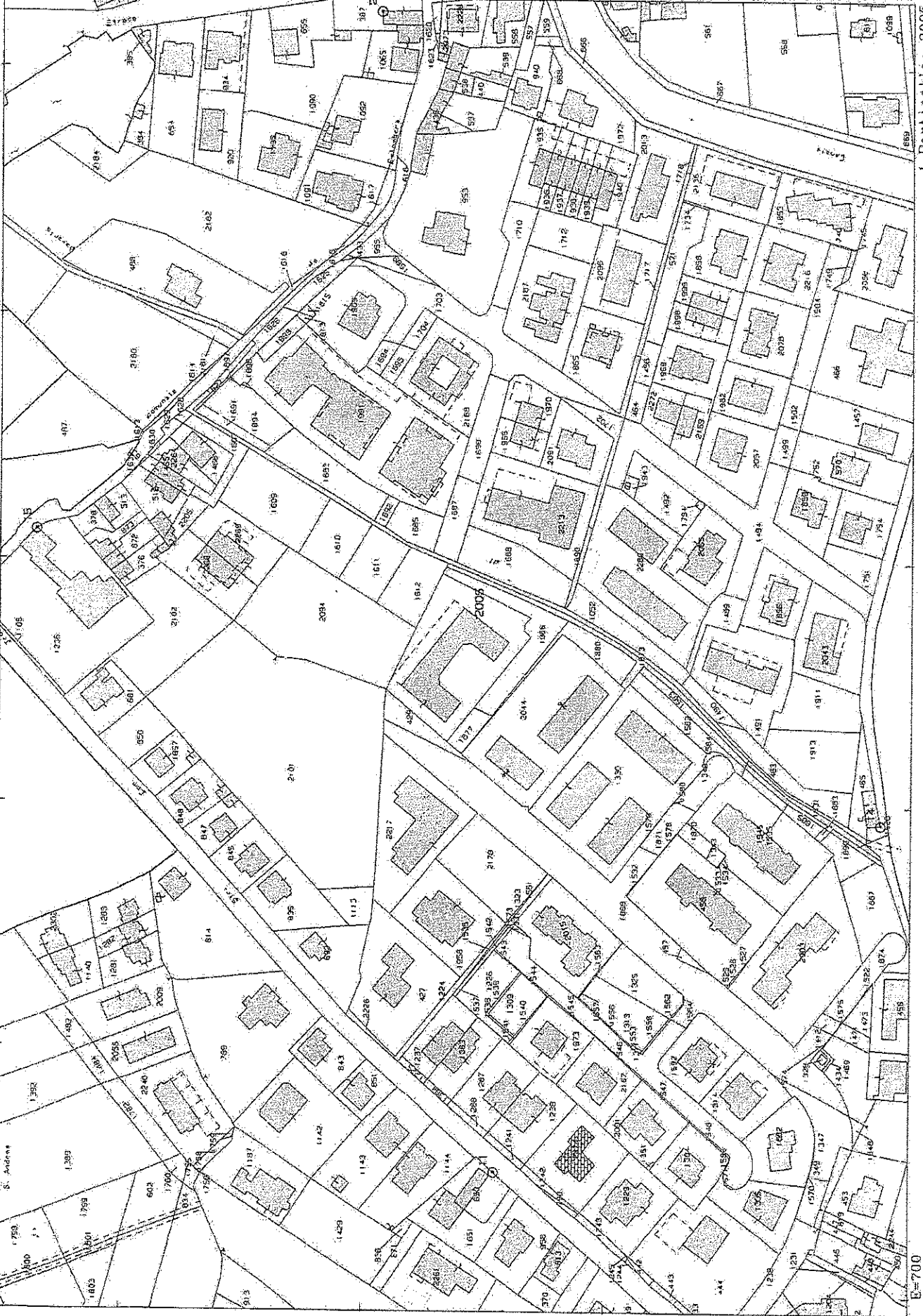
Oderzo, lì 10 novembre 2016

L'esperto stimatore

Ing. Italo Chiara

Direzione Provinciale di Treviso Ufficio Provinciale - Territorio - Direttore EUGENIO AMILCARE

Vis. tel. (0 90 euro)



Particella 2005

E=700

N=100



Direzione Provinciale di Treviso
Ufficio Provinciale - Territorio
Servizi Catastali

Visura per immobile

Situazione degli atti informatizzati al 08/07/2016

Data: 08/07/2016 - Ora: 12.37.08 Fine

Visura n.: T119029 Pag: 1

Dati della richiesta		Comune di NERVESA DELLA BATTAGLIA (Codice: F872)										
Catasto Fabbricati		Provincia di TREVISO										
Unità immobiliare		Sez. Urb.: C Foglio: 1 Particella: 2005 Sub.: 8										
N.	DATI IDENTIFICATIVI			DATI DI CLASSAMENTO				DATI DERIVANTI DA				
	Sezione	Foglio	Particella	Sub	Zona	Micro	Categoria	Classe	Consistenza	Superficie	Rendita	
1	C	1	2005	8	Cens.	Zona	A/2	I	6 vani	Catastale Totale: 97 m² Totale escluse aree scoperte**: 87 m²	Euro 402,84 L. 780.000	Variazione del 09/11/2015 - Inscrimto in visura dei dati di superficie.
Indirizzo Annotazioni VIA LUIGO DI ROMAGNA n. 65 piano: 51-F classamento proposto con decori i termini di cui all art. 1 comma3 (D.M. 70/194)												
INTESTATO												
N.	DATI ANAGRAFICI			CODICE FISCALE				DIRITTI E ONERI REALI				
1	[REDACTED]			[REDACTED]				(1) Proprietà per l/1				
DATI DERIVANTI DA												
ISTRUMENTO (ATTO PUBBLICO) del 06/12/2001 protocollo n. 435473 Voltura in atti dal 26/11/2002 Repertorio n. 216355 Rogante: LEBANO Sede: MILANO Registrazione: Sede: COMP. (n. 227038.1/2002)												
Unità immobiliari n. 1												
Tributi erariali: Euro 0,90												
Visura telematica												

* Codice Fiscale Validato in Anagrafe Tributaria.

** Si intendono escluse le "superfici di balconi, terrazzi e aree scoperte pertinenziali e accessorie, comunicanti o non comunicanti" (cfr. Provvedimento del Direttore dell'Agenzia delle Entrate: 29 marzo 2013).



Entrate
 Direzione Provinciale di Treviso
 Ufficio Provinciale - Territorio
 Servizi Catastali

Data: 08/07/2016 - Ora: 12:37,24 Fine
 Visura n.: T119184 Pag: 1

Visura per immobile

Situazione degli atti informatizzati al 08/07/2016

Dati della richiesta Comune di NERVESA DELLA BATTAGLIA (Codice: F872)
 Provincia di TREVISO

Catasto Fabbricati Sez. Urb.: C Foglio: I Particella: 2005 Sub.: 9

Unità immobiliare

N°	DATI IDENTIFICATIVI				DATI DI CLASSAMENTO				DATI DERIVANTI DA			
	Sezione Urbana	Foglio	Particella	Sub.	Zona Cens.	Metro Zona	Categoria	Classe		Consistenza	Superficie Catastale	Superficie Totale escluse aree scoperte**
1	C	I	2005	8			A/2	I	6 vani	Totale: 97 m² Totale escluse aree scoperte** : 87 m²	Euro 402,84 L. 780.000	Variazione del 09/1/2015 - Inserimento in visura dei dati di superficie.
	C			9								

Indirizzo: VIA LUGO DI ROMAGNA n. 65 piano: S1-T
 Annotazioni: classamento proposto con decorso i termini di cui all'art.1 comma3 (D.M. 70/1/94)

INTESTATO

N°	DATI ANAGRAFICI	CODICE FISCALE	DIRITTI E ONERI REALI
1	[REDACTED]	[REDACTED]	(1) Proprietà: ppr 1/1

DATI DERIVANTI DA ISTRUMENTO (ATTO PUBBLICO) del 06/12/2001 protocollo n. 435473 Voltura in atti dal 26/11/2002 Repertorio n.: 216355 Rogante: LEBANO Sede: MILANO Registrazione: Sede: COMP. (n. 227038: 1/2002)

Unità immobiliari n. 1

Tributi erariali: Euro 0,90

Visura telematica

* Codice Fiscale Validato in Anagrafe Tributaria

** Si intendono escluse le "superfici di balconi, terrazzi e aree scoperte pertinenziali e accessorie, comunicanti o non comunicanti" (cfr. Provvedimento del Direttore dell'Agenzia delle Entrate 29 marzo 2013).

MOD. AN (CEUP)
 (ORE) 800

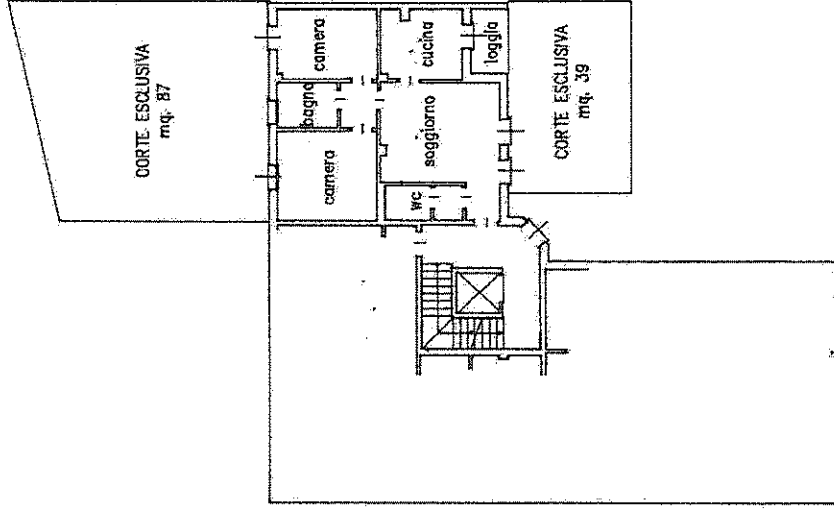
MINISTERO DELLE FINANZE
 DIPARTIMENTO DEL TERRITORIO
CATASTO EDILIZIO URBANO (RD.L. 13-4-1938, n. 852)



MINISTERO DELL'INTERNO
 DIPARTIMENTO REGIONALE
CATASTO EDILIZIO URBANO

Planimetria di u.i.u. in Comune di **NERVESA D.BATTICA**, Via **Lugo di Romagna**, civ. **65/A**

posto dei Fabbricati - Situazione al 01/09/2016 - Comune di NERVESA DELLA BATTAGLIA (FR72) - < Sez.Urb. - C - Foglio: 1 - Particella: 2005 - Subalterno: 15
 LUGO DI ROMAGNA n. 65 piano: S1-T)



ORIENTAMENTO



SCALA DI 1: 200

RISERVATO ALL'UFFICIO

PIANO TERRA - H. 2.70

PIANO PRIMO SOTTOSTRADA - H. 2.40

Dichiarazione di N.C. Denuncia di variazione		<input checked="" type="checkbox"/> Completata del SORARU PIETRO	
Identificativi catastali n. 2005/158/01		Iscritto all'abito de PERITO INDUSTRIALI della provincia di FIRENZE	
S. 1/11/158/01 S. 1/11/158/01		S. 1/11/158/01 S. 1/11/158/01	

MODULARIO
F. fig. rend. 497



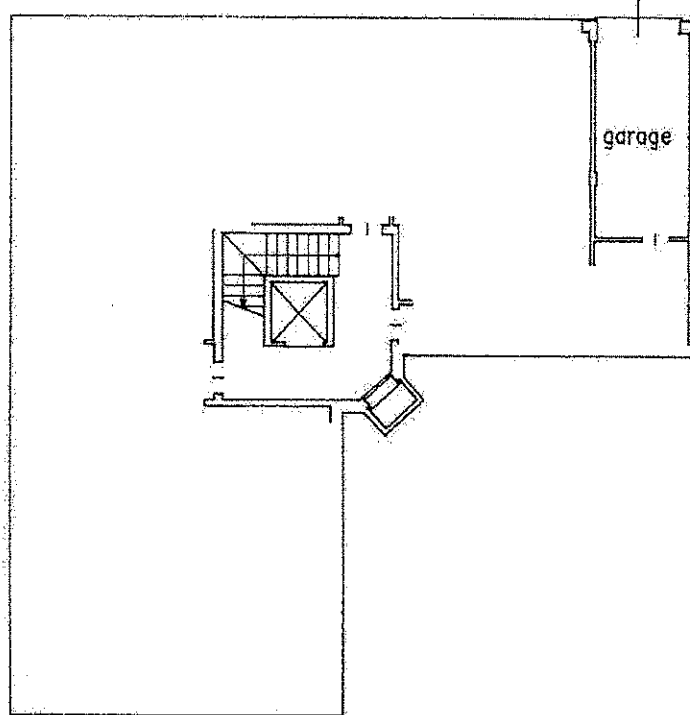
MINISTERO DELLE FINANZE
DIPARTIMENTO DEL TERRITORIO

MOD. BN (CEU)

CATASTO EDILIZIO URBANO (RDL 13-4-1939, n. 652)

LIRE
500

Planimetria di u.i.u. in Comune di **NERVESA D.BATT.** via **Via Lugo di Romagna** civ.



10 metri

PIANO PRIMO SOTTOSTRADA - H. 2.40

ORIENTAMENTO



SCALA DI 1:200

Catasto del Fabbricati - Situazione al 29/04/2016 - Comune di NERVESA DELLA BATTAGLIA (F872) - < Sez Urb.: C - Foglio: 1 - Particella: 2005 - Subalterno: 33 >
VIA LUGO DI ROMAGNA piano: S1

Dichiarazione di N.C.
Ulteriori variazioni
Data presentazione: 30/06/1997 - Data: 29/04/2016 - n. T82573 - Richiedente: PRPGNN53H26F999M
Totale schede: 1 - Formato di acquisizione: A4(210x297) - Formato stampa richiesto: A4(210x297)
n. 2005 sub. 33

Compilata dal **PERITO EDILE**
(Titolo, cognome e nome)
SORARU PIETRO
PERITI INDUSTRIALI
data Firma

RISERVATO ALL'UFFICIO

MODULARIO
F. - Catasto - 431



MINISTERO DELLE FINANZE
DIPARTIMENTO DEL TERRITORIO

Mod. EP/1 CEU

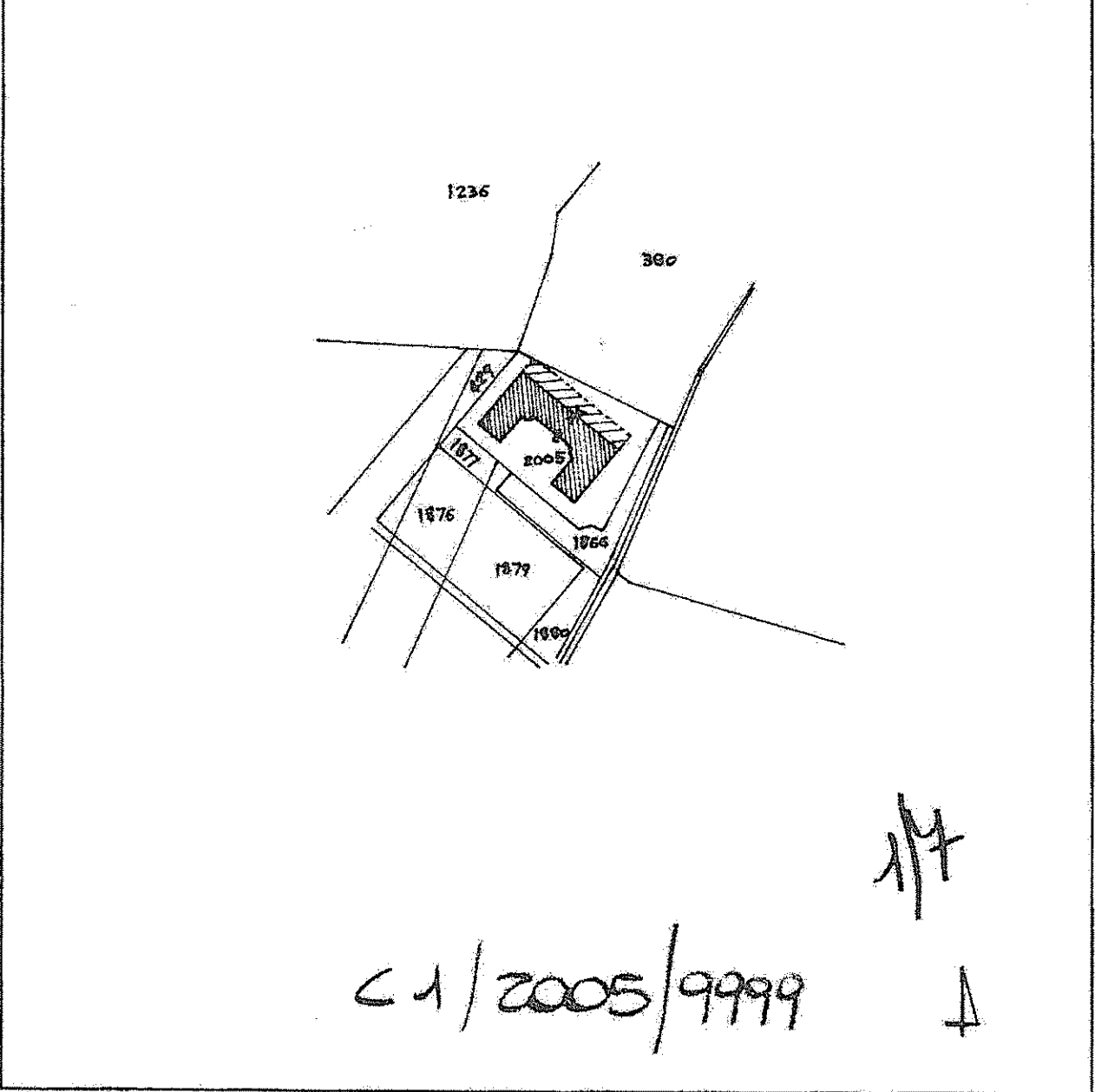
Ufficio Tecnico Erariale di TREVISO

ELABORATO PLANIMETRICO

Pag. n. 1 di 1

Ubicazione e riferimenti catastali dell'immobile

Comune <u>NERVESA DELLA BATTAGLIA</u>	C.T. Sez. Fgl. <u>20</u> Mapp. <u>2005</u>
Via/piazza <u>Via Luga di Romagna, 63, 65, 67, 69</u> n.	C.E.U. Sez. <u>C</u> Fgl. <u>1</u> Mapp. <u>2005</u>
ESTRATTO DI MAPPA	scala 1: <u>2000</u>
	Tipo mappale n. <u>2036</u> del <u>17/01/97</u>



Riservato all'Ufficio Tecnico Erariale

ASSISTENTE TECNICO
Elaboratore
(NON MILENATO)

IL TECNICO
27 GIU 1997
data

Ultima planimetria prot. n. F00 635 / Pt

Data presentazione: 30/06/1997 Data: 04/07/2016 - n. T72392 - Richiedente: Telematico

Totale schede: 7 - Formato di acquisizione: A4(210x297) - Formato stampa richiesto: A4(210x297) - Fattore di scala: negativo

Stampa di: PERITI INDUSTRIALI
ANTONIO ZAMBICA
firma di Luigi
Soraru Pietro
pelle edita

Catasto dei Fabbricati - Situazione al 04/07/2016 - Comune di NERVESA DELLA BATTAGLIA (F872) - < Sez. Urb.: C. - Foglio: I - Particella: 2005 - Elaborato planimetrico >

Ufficio Provinciale di Catasto - Zona del M. S. V.

MODULARIO
F. - Catasto - 433



MINISTERO DELLE FINANZE
DIPARTIMENTO DEL TERRITORIO

Mod. EP/3 CEU

Ufficio Tecnico Erariale di **TREVISO**

ELABORATO PLANIMETRICO

ELENCO DEI SUBALTERNI ASSEGNATI

Pag. n.1..... di2.....

Comune		Sezione	Foglio	Numero	Tipo mappale n. del				
NERVESA DELLA BATTAGLIA		C	1	2005	2036	17/01/1997			
Numero	Sub.	UBICAZIONE via/piazza			N. civico	piano	sc.	int.	DESCRIZIONE
2005	1	Via Lugo di Romagna							B.C.N.C. ai sub dal 4 al 41 (Area scoperta di mq. 815 di cui mq. 443 per verde comune e mq. 372 per rampe di accesso ai garages)
	2	Via Lugo di Romagna				S1 T-1 2			B.C.N.C. ai sub. 6-8-16-17-18-22-23 (Vano scala ed ascensore al piano T-1-2 di mq. 15 per piano. Vano scala, ascensore, locale ascensore e corridoio al piano S1 di mq.38)
	3	Via Lugo di Romagna				S1 T-1 2			B.C.N.C. ai sub 10-12-19-20-21-24-25 (Vano scala ed ascensore al piano T-1-2 di mq. 15 per piano - Vano scala, ascensore, locale ascensore e corridoio al piano S1 di mq.38)
	4	Via Lugo di Romagna			63	S1 T			Abitazione
	5								Corte esclusiva del sub 4 di mq. 72.
	6	Via Lugo di Romagna			65	T		2	Abitazione
	7								Corte esclusiva del sub 6 di mq. 83
	8	Via Lugo di Romagna			65	S1 T		1	Abitazione
	9								Corte esclusiva del sub 8 di mq. 126 (39+87).
	10	Via Lugo di Romagna			67	S1 T		1	Abitazione
	11								Corte esclusiva del sub 10 di mq. 144 (39+105).
	12	Via Lugo di Romagna			67	T		2	Abitazione
	13								Corte esclusiva del sub 12 di mq. 212.
	14	Via Lugo di Romagna			69	S1 T			Abitazione
	15								Corte esclusiva del sub 14 di mq. 87

6/7

Riservato all'Ufficio Tecnico Erariale

ASSISTENTE TECNICO
(M. VALLANO)

IL TECNICO


Protocollo F.00.635/14

17 GIU. 1997

Sostituisce il presente mod. EP/3 prot.

data

Annullato e sostituito dal mod. EP/3 prot.



Ultima planimetria in atti

Data presentazione: 30/06/1997 - Data: 04/07/2016 - n. T72392 - Richiedente: Telematico

Totale schede: 7 - Formato di acquisizione: A4(210x297) - Formato stampa richiesto: A4(210x297) - Fattore di scala non applicabile

Catasto dei Fabbricati - Situazione al 04/07/2016 - Comune di NERVESA DELLA BATTAGLIA (F872) - Sez. Urb.: C - Foglio: 1 - Particella: 2005 - Elaborato planimetrico >

MODULARIO
F. - Catasto - 433



MINISTERO DELLE FINANZE
DIPARTIMENTO DEL TERRITORIO

Mod. EP/3-CEU

Ufficio Tecnico Erariale di TREVISO

ELABORATO PLANIMETRICO

ELENCO DEI SUBALTERNI ASSEGNATI

Pag. n. 2 di 2

Comune:		Sezione	Foglio	Numero	Tipo mappa n. del				
NERVESIA DELLA BATTAGLIA		C	1	2005	2036	17/01/1997			
Numero	Sub.	UBICAZIONE via/piazza			N. civico	piano	sc.	int.	DESCRIZIONE
2005	16	Via Lugo di Romagna			65	1		3	Abitazione
	17	Via Lugo di Romagna			65	1		5	Abitazione
	18	Via Lugo di Romagna			65	1		4	Abitazione
	19	Via Lugo di Romagna			67	1		4	Abitazione
	20	Via Lugo di Romagna			67	1		5	Abitazione
	21	Via Lugo di Romagna			67	1		3	Abitazione
	22	Via Lugo di Romagna			65	2		7	Abitazione
	23	Via Lugo di Romagna			65	2		6	Abitazione
	24	Via Lugo di Romagna			67	2		6	Abitazione
	25	Via Lugo di Romagna			67	2		7	Abitazione
	26	Via Lugo di Romagna				S1			Garage
	27	Via Lugo di Romagna				S1			Garage
	28	Via Lugo di Romagna				S1			Garage
	29	Via Lugo di Romagna				S1			Garage
	30	Via Lugo di Romagna				S1			Garage
	31	Via Lugo di Romagna				S1			Garage
	32	Via Lugo di Romagna				S1			Garage
	33	Via Lugo di Romagna				S1			Garage
	34	Via Lugo di Romagna				S1			Garage
	35	Via Lugo di Romagna				S1			Garage
	36	Via Lugo di Romagna				S1			Garage
	37	Via Lugo di Romagna				S1			Garage
	38	Via Lugo di Romagna				S1			Garage
	39	Via Lugo di Romagna				S1			Garage
	40	Via Lugo di Romagna				S1			Garage
	41	Via Lugo di Romagna				S1			Garage

7/7

Riservato all'Ufficio Tecnico Erariale

ASSISTENTE OPERATORE
TECNICO
(V. ITALIANO)

IL TECNICO

Protocollo F00 625/05

27 GIU. 1997
Data

Sostituisce il presente mod. EP/3 prot.

Annullato e sostituito dal mod. EP/3 prot.

COLLEZIONE PERITI INDUSTRIALI
ALTA LIGURIA E PROVINCIA
firma e timbro
Soraru Pietro
perito edile

Catasto dei Fabbricati - Situazione al 04/07/2016 - Comune di NERVESA DELLA BATTAGLIA (P872) - Sez. Urb.: C - Foglio: 1 - Particella: 2005 - Elaborato planimetrico

Ultima planimetria in atti

MODULARIO
F. - Catasto - 432



MINISTERO DELLE FINANZE
DIPARTIMENTO DEL TERRITORIO

Mod. EP/2 CEU

Ufficio Tecnico Erariale di TREVISO

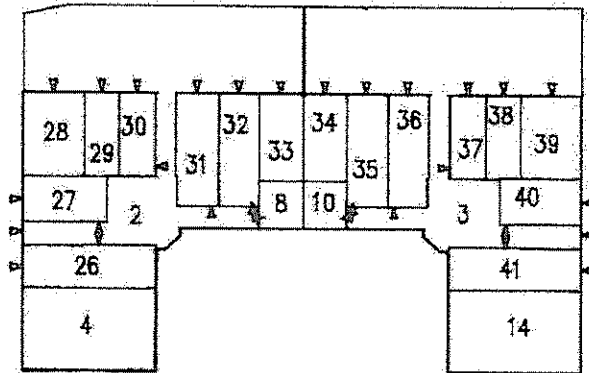
ELABORATO PLANIMETRICO

Pag. n. 1 di 4

Comune	Sezione	Foglio	Numero	Tipo mappa n.	del
<u>NERVESA DELLA BATTAGLIA</u>	<u>C</u>	<u>1</u>	<u>2005</u>	<u>2036</u>	<u>17/01/1997</u>

DIMOSTRAZIONE GRAFICA DEI SUBALTERNI ASSEGNATI

scala 1: 500



PIANO PRIMO SOTTOSTRADA

4/7 A

Riservato all'Ufficio Tecnico Erariale

ASSISTENTE TECNICO
(R. BATTIANO)

IL TECNICO

27 GIU 1997

Ultima planimetria approvata

F.00635/PH

Data presentazione: 30/06/1997 - Data: 04/07/2016 - n. T72392 - Richiedente: Telematico

Totale scheda: 7 - Formato di acquisizione: A4(210x297) - Formato stampa richiesto: A4(210x297) - Fattore di riduzione: 100%

Stampa e firma del tecnico
 Firma: [Firma]
 Gerard Pietro
 27 GIU 1997

Catasto dei Fabbricati - Situazione al 04/07/2016 - Comune di NERVESA DELLA BATTAGLIA (F872) - < Sez.Urb.: C - Foglio: 1 - Particella: 2005 - Elaborato planimetrico >

MODULARIO
F. - Catasto - 432



MINISTERO DELLE FINANZE
DIPARTIMENTO DEL TERRITORIO

Mod. EP/2 CEU

Ufficio Tecnico Erariale di TREVISO

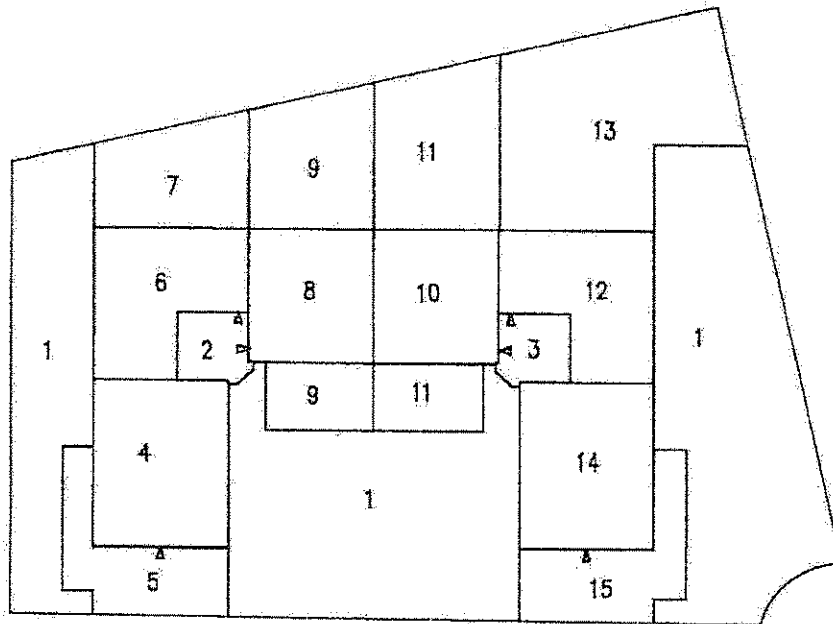
ELABORATO PLANIMETRICO

Pag. n. 2 di 4

Comune	Sezione	Foglio	Numero	Tipo mappale n.	del
NERVESA DELLA BATTAGLIA	C	1	2005	2036	17/01/1997

DIMOSTRAZIONE GRAFICA DEI SUBALTERNI ASSEGNATI

scala 1: 500



PIANO TERRA

5/7 A

Riservato all'Ufficio Tecnico Erariale

ASSISTENTE TECNICO
(in elaborazione)


IL TECNICO

22 GIU 1997

/data

Ultima planimetria del 30/06/1997 es. Data: 04/07/2016 - n. T72392 - Richiedente: Telematico

Totale scheda: 7. Formato di acquisizione: A4(210x297). Formato stampa richiesto: A4(210x297). - Fattore di scala non modificabile. A



Catasto del Fabbricati - Situazione al 04/07/2016 - Comune di NERVESA DELLA BATTAGLIA (F872) - < Sez. Urb.: C. - Foglio: 1 - Particella: 2005 - Elaborato planimetrico >

MODULARIO
F. - Catasto - 432



MINISTERO DELLE FINANZE
DIPARTIMENTO DEL TERRITORIO

Mod. EP/2 CEU

Ufficio Tecnico Erariale di TREVISO

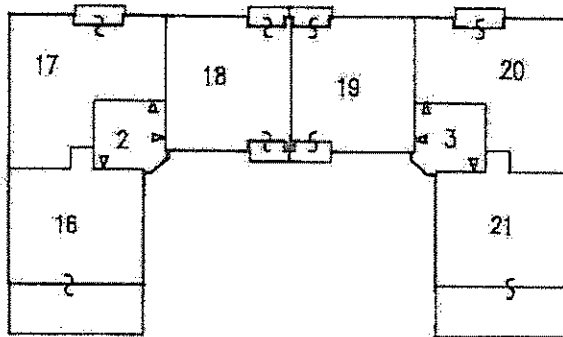
ELABORATO PLANIMETRICO

Pag. n. 3 di 4

Comune	Sezione	Foglio	Numero	Tipo mappa n.	del
<u>NERVESA DELLA BATTAGLIA</u>	<u>C</u>	<u>1</u>	<u>2005</u>	<u>2036</u>	<u>17/01/1997</u>

DIMOSTRAZIONE GRAFICA DEI SUBALTERNI ASSEGNATI

scala 1:500



PIANO PRIMO

2/7

Riservato all'Ufficio Tecnico Erariale

ASSISTENTE
UFFICIO TECNICO
(M. M. M. M. M.)

IL TECNICO

21 GIU. 1997


Ultima planimetria prototipi

F00635/97

Data presentazione: 30/06/1997 - Data: 04/07/2016 - n. T72392 - Richiedente: Telematico

Totale schede: 7 - Formato di trasmissione: A4 (210x297) - Formato stampa richiesto: A4 (210x297) - Fattore:

Annullato e sostituito dal mod. EP/2 prot.



Catasto dei Fabbricati - Situazione al 04/07/2016 - Comune di NERVESA DELLA BATTAGLIA (F872) -< Sez Urb.: C - Foglio: 1 - Particella: 2005 - Elaborato planimetrico

Sistema Informatico e Zonedato - EP

MODULARIO
P. - Catasto - 452



MINISTERO DELLE FINANZE
DIPARTIMENTO DEL TERRITORIO

Mod. EP/2 CEU

Ufficio Tecnico Erariale di TREVISO

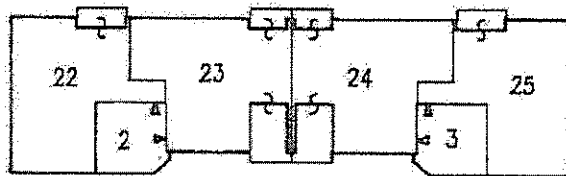
ELABORATO PLANIMETRICO

Pag. n. 4 di 4

Comune NERVESA DELLA BATTAGLIA	Sezione C	Foglio 1	Numero 2005	Tipo mappa n. 2036	del 17/01/1997
--	---------------------	--------------------	-----------------------	------------------------------	--------------------------

DIMOSTRAZIONE GRAFICA DEI SUBALTERNI ASSEGNATI

scala 1: 500



PIANO SECONDO

3/7


Riservato all'Ufficio Tecnico Erariale

ASS. Elaboratore

IL TECNICO

27 GIU. 1997

Protocollo F00635/PF



Catasto dei Fabbricati - Situazione al 04/07/2016 - Comune di NERVESA DELLA BATTAGLIA (F872) - < Sez. Urb.: C - Foglio: 1 - Particella: 2005 - Elaborato planimetrico >

Stampato in Poligrafici e Zooni della Bial - PV

**TRIBUNALE DI TREVISO
SEZIONE FALLIMENTARE**

**Fallimento n° 99/2016
Sentenza n° 100/2016 del 20/04/2016**

Giudice delegato Dott. ROSSI ELENA

FALLIMENTO DI:

**CEOTTO S.R.L. IN LIQUIDAZIONE
C.F.: 01148640269
Con sede in SUSEGANA (TV), Piazza Martiri della Libertà, 1F**

CURATORE:

**Dott. ROBERTO CORTELLAZZO WIEL
Con studio in Piazza Rinaldi, 4 - 31100 Treviso**

LOTTO 4B -ALLEGATO "4B.3"

ATTESTATO DI PRESTAZIONE ENERGETICA

Oderzo, li 10 novembre 2016

L'esperto stimatore
Ing. Italo Chiara



ATTESTATO DI PRESTAZIONE ENERGETICA DEGLI EDIFICI




CODICE IDENTIFICATIVO: 110233/2016 VALIDO FINO AL: 31/10/2025

DATI GENERALI

Destinazione d'uso <input checked="" type="checkbox"/> Residenziale <input type="checkbox"/> Non residenziale Classificazione D.P.R. 412/93: E.1(1)	Oggetto dell'attestato <input type="checkbox"/> Intero edificio <input checked="" type="checkbox"/> Unità immobiliare <input type="checkbox"/> Gruppo di unità immobiliari Numero di unità immobiliari di cui è composto l'edificio:	<input type="checkbox"/> Nuova costruzione <input checked="" type="checkbox"/> Passaggio di proprietà <input type="checkbox"/> Locazione <input type="checkbox"/> Ristrutturazione importante <input type="checkbox"/> Riqualificazione energetica <input type="checkbox"/> Altro:

Dati identificativi



Regione: Veneto
 Comune: Nervesa Della Battaglia
 Indirizzo: Via Lugo Di Romagna 65/1
 Piano: terra
 Interno: 1
 Coordinate GIS: 45,8218 - 12,2090

Zona climatica: E
 Anno di costruzione: 1999
 Superficie utile riscaldata (m²): 68,65
 Superficie utile raffrescata (m²): 0,00
 Volume lordo riscaldato (m³): 259,01
 Volume lordo raffrescato (m³): 0,00

Comune catastale	Nervesa Della Battaglia(F872)			Sezione	C	Foglio	1	Particella	2005		
Subalterni	da	8	a	8	da	a	da	a	da	a	
Altri subalterni											

Servizi energetici presenti

<input type="checkbox"/> Climatizzazione invernale	<input type="checkbox"/> Ventilazione meccanica	<input type="checkbox"/> Illuminazione
<input type="checkbox"/> Climatizzazione estiva	<input type="checkbox"/> Prod. acqua calda sanitaria	<input type="checkbox"/> Trasporto di persone o cose

PRESTAZIONE ENERGETICA GLOBALE E DEL FABBRICATO

La sezione riporta l'indice di prestazione energetica globale non rinnovabile in funzione del fabbricato e dei servizi energetici presenti, nonché la prestazione energetica del fabbricato, al netto del rendimento degli impianti presenti.

Prestazione energetica del fabbricato <table border="1"> <tr> <th>INVERNO</th> <th>ESTATE</th> </tr> <tr> <td></td> <td></td> </tr> <tr> <td></td> <td></td> </tr> </table>	INVERNO	ESTATE					Prestazione energetica globale <p style="text-align: center;">+ Più efficiente</p> <p style="text-align: center;">- Meno efficiente</p> <div style="border: 1px solid black; padding: 5px; text-align: center;"> EDIFICIO A ENERGIA QUASI ZERO CLASSE ENERGETICA E EP_{gl,nren} 201,86 kWh/m²·anno </div>	Riferimenti Gli immobili simili a questo avrebbero in media la seguente classificazione: Se nuovi: Se esistenti:
INVERNO	ESTATE							



Chiave: 370aba6a54



ATTESTATO DI PRESTAZIONE ENERGETICA DEGLI EDIFICI



CODICE IDENTIFICATIVO: 110233/2016 VALIDO FINO AL: 31/10/2024

PRESTAZIONE ENERGETICA DEGLI IMPIANTI E CONSUMI STIMATI

La sezione riporta l'indice di prestazione energetica globale non rinnovabile, nonché una stima dell'energia consumata annualmente dall'immobile secondo un uso standard.

Prestazioni energetiche degli impianti e stima dei consumi di energia

	FONTI ENERGETICHE UTILIZZATE	Quantità annua consumata in uso standard (specificare unità di misura)	Indici di prestazione energetica globale ed emissioni
	Energia elettrica da rete		Indice della prestazione energetica non rinnovabile EPgl,nren kWh/m ² anno 201,86
✓	Gas naturale	1375,61 Nm3	
	GPL		
	Carbone		Indice della prestazione energetica rinnovabile EPgl,ren kWh/m ² anno 0,00
	Gasolio e Olio combustibile		
	Biomasse solide		
	Biomasse liquide		Emissioni di CO ₂ kg/m ² anno 41,75
	Biomasse gassose		
	Solare fotovoltaico		
	Solare termico		
	Eolico		
	Teleriscaldamento		
	Teleraffrescamento		
	Altro (specificare)		

RACCOMANDAZIONI

La sezione riporta gli interventi raccomandati e la stima dei risultati conseguibili, con il singolo intervento o con la realizzazione dell'insieme di essi, esprimendo una valutazione di massima del potenziale di miglioramento dell'edificio o immobile oggetto dell'attestato di prestazione energetica.

RIQUALIFICAZIONE ENERGETICA E RISTRUTTURAZIONE IMPORTANTE INTERVENTI RACCOMANDATI E RISULTATI CONSEGUIBILI

Codice	TIPO DI INTERVENTO RACCOMANDATO	Comporta una Ristrutturazione importante	Tempo di ritorno dell'investimento anni	Classe Energetica raggiungibile con l'intervento (EPgl,nren kWh/m ² anno)	CLASSE ENERGETICA raggiungibile se si realizzano tutti gli interventi raccomandati
REN1	Isolamento dall'interno pareti perimetrali		10	D (143,27)	D 143,27 kWh/m ² anno



Chiave: 370aba6a54

Copia cartacea composta da 11 pagine, di documento informativo fornito digitalmente da PAF-FINELLO GIOVANNI, il cui originale viene conservato nel sistema di gestione informatica di documenti della Regione del Veneto - art. 22/23/24 ter D.Lgs. 70/2001 n.82



REGIONE DEL VENETO

ATTESTATO DI PRESTAZIONE ENERGETICA DEGLI EDIFICI

CODICE IDENTIFICATIVO: 110233/2016 VALIDO FINO AL: 31/10/2023



ALTRI DATI ENERGETICI GENERALI

Energia esportata	0,00 kWh/anno	Vettore energetico: Energia Elettrica
-------------------	---------------	---------------------------------------

ALTRI DATI DI DETTAGLIO DEL FABBRICATO

V - Volume riscaldato	259,01	m ³
S - Superficie disperdente	160,89	m ²
Rapporto S/V	0,62	
EPH,nd	124,25	kWh/m ² anno
Asol,est/Asup utile	0,0700	-
Y IE	0,2363	W/m ² K

DATI DI DETTAGLIO DEGLI IMPIANTI

Servizio energetico	Tipi di impianto	Anno di installazione	Codice catasto regionale impianti termici	Vettore energetico utilizzato	Potenza Nominale kW	Efficienza media stagionale	Epren	Epnren
Climatizzazione invernale	Impianto Simulato					η_w		
Climatizzazione estiva						η_c		
Prod. acqua calda sanitaria	Impianto Simulato					η_w		
Impianti combinati								
Produzione da fonti rinnovabili								
Ventilazione meccanica								



Chiave: 370aba6a54

Copia esecuta e compilata da 11.5 pagine - di documenti informatici firmata digitalmente da FANFANELLO GIOVANNI. Il cui originale
verrà conservato nel sistema di gestione informatico di cui una copia è in possesso del V. Ufficio - tel. 0423/21300 D.Lgs 70/2005 e 32

Pag. 3



REGIONE del VENETO

ATTESTATO DI PRESTAZIONE ENERGETICA DEGLI EDIFICI

CODICE IDENTIFICATIVO: 110233/2016 VALIDO FINO AL: 31/10/2016



INFORMAZIONI SUL MIGLIORAMENTO DELLA PRESTAZIONE ENERGETICA

La sezione riporta informazioni sulle opportunità, anche in termini di strumenti di sostegno nazionali o locali, legate all'esecuzione di diagnosi energetiche e interventi di riqualificazione energetica, comprese le ristrutturazioni importanti.

--

SOGGETTO CERTIFICATORE

<input type="checkbox"/> Ente/Organismo pubblico	<input checked="" type="checkbox"/> Tecnico abilitato	<input type="checkbox"/> Organismo/Società
Nome e Cognome/Denominazione	GIOVANNI PARPINELLO	
Indirizzo	VIA CAL DEA PIERA, 11 ODERZO(TV)	
E-mail	perla_spa@libero.it	
Telefono	0422 716320,3388172466	
Titolo	Geom.	
Ordine/iscrizione	Geometri / 1540 / TV	
Dichiarazione di indipendenza ai sensi dell'art. 3 del D.P.R. 16 aprile 2013, n. 75	<p>Ai fini dell'indipendenza ed imparzialità di giudizio nella predisposizione dell'Attestato, si dichiara: per edifici di nuova costruzione l'assenza di conflitto di interessi, diretto o indiretto, nel processo di progettazione e realizzazione dell'edificio da certificare; inoltre sia per edifici di nuova costruzione che esistenti con esclusione degli edifici già dotati di Attestato sottoposti ad adeguamenti impiantistici, si dichiara l'assenza di conflitto di interessi, diretto ed indiretto, con i produttori dei materiali e dei componenti in essi incorporati, nonché rispetto ai vantaggi che possano derivarne al richiedente, il quale non è coniuge né parente fino al quarto grado rispetto al soggetto certificatore.</p>	
Informazioni aggiuntive		

SOPRALLUOGHI E DATI DI INGRESSO


E' stato eseguito almeno un sopralluogo/rilievo sull'edificio obbligatorio per la redazione del presente APE?	SI
---	----

SOFTWARE UTILIZZATO

Il software utilizzato risponde ai requisiti di rispondenza e garanzia di scostamento massimo dei risultati conseguiti rispetto ai valori ottenuti per mezzo dello strumento di riferimento nazionale?	SI
Ai fini della redazione del presente attestato è stato utilizzato un software che impieghi un metodo di calcolo semplificato?	NO

Il presente attestato è reso, dal sottoscritto, in forma di dichiarazione sostitutiva di atto notorio ai sensi dell'articolo 47 del D.P.R. 445/2000 e dell'articolo 15, comma 1 del D.Lgs. 192/2005 così come modificato dall'articolo 12 del D.L. 63/2013. La sottoscrizione con firma digitale dell'APE ha valenza di dichiarazione sostitutiva di atto notorio.

Data di emissione 31/10/2016



Chiave: 370aba6a54

Il presente documento è composto da 8 pagine. Il documento informativo relativo al presente attestato è disponibile presso l'Assoenergia (www.assoenergia.it) o presso il sito web della Regione del Veneto (www.regione.veneto.it). Per ulteriori informazioni si rivolga al sito web della Regione del Veneto (www.regione.veneto.it).

Pag. 4



REGIONE DEL VENETO

ATTESTATO DI PRESTAZIONE ENERGETICA DEGLI EDIFICI

CODICE IDENTIFICATIVO: 110233/2016 VALIDO FINO AL: 31/12/2017



LEGENDA E NOTE PER LA COMPILAZIONE

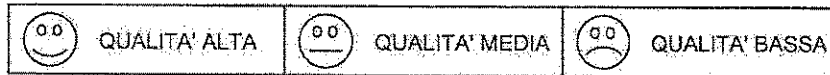
Il presente documento attesta la **prestazione** e la **classe energetica** dell'edificio o dell'unità immobiliare, ovvero la quantità di energia necessaria ad assicurare il comfort attraverso i diversi servizi erogati dai sistemi tecnici presenti, in condizioni convenzionali d'uso. Al fine di individuare le potenzialità di miglioramento della prestazione energetica, l'attestato riporta informazioni specifiche sulle prestazioni energetiche del fabbricato e degli impianti. Viene altresì indicata la classe energetica più elevata raggiungibile in caso di realizzazione delle misure migliorative consigliate, così come descritte nella sezione "raccomandazioni" (pag.2).

PRIMA PAGINA

Informazioni generali: tra le informazioni generali è riportata la motivazione alla base della redazione dell'APE. Nell'ambito del periodo di validità, ciò non preclude l'uso dell'APE stesso per i fini di legge, anche se differenti da quelli ivi indicati.

Prestazione energetica globale (EPgl,nren): fabbisogno annuale di energia primaria non rinnovabile relativa a tutti i servizi erogati dai sistemi tecnici presenti, in base al quale è identificata la classe di prestazione dell'edificio in una scala da A4 (edificio più efficiente) a G (edificio meno efficiente).

Prestazione energetica del fabbricato: indice qualitativo del fabbisogno di energia necessario per il soddisfacimento del confort interno, indipendente dalla tipologia e dal rendimento degli impianti presenti. Tale indice da un'indicazione di come l'edificio, d'estate e d'inverno, isola termicamente gli ambienti interni rispetto all'ambiente esterno. La scala di valutazione qualitativa utilizzata osserva il seguente criterio:



I valori di soglia per la definizione del livello di qualità, suddivisi per tipo di indicatore, sono riportati nelle Linee guida per l'attestazione energetica degli edifici di cui al decreto previsto dall'articolo 6, comma 1 2 del d.lgs. 192/2005.

Edificio a energia quasi zero: edificio ad altissima prestazione energetica, calcolata conformemente alle disposizioni del decreto legislativo 19 agosto 2005, n. 192 e del decreto ministeriale sui requisiti minimi previsto dall'articolo 4, comma 1 del d.lgs. 192/2005. Il fabbisogno energetico molto basso o quasi nullo è coperto in misura significativa da energia da fonti rinnovabili, prodotta all'interno del confine del sistema (in situ). Una spunta sull'apposito spazio adiacente alla scala di classificazione indica l'appartenenza dell'edificio oggetto dell'APE a questa categoria.

Riferimenti: raffronto con l'indice di prestazione globale non rinnovabile di un edificio simile ma dotato dei requisiti minimi degli edifici nuovi, nonché con la media degli indici di prestazione degli edifici esistenti simili, ovvero contraddistinti da stessa tipologia d'uso, tipologia costruttiva, zona climatica, dimensioni ed esposizione di quello oggetto dell'attestato.

SECONDA PAGINA

Prestazioni energetiche degli impianti e consumi stimati: la sezione riporta l'indice di prestazione energetica rinnovabile e non rinnovabile dell'immobile oggetto di attestazione. Tali indici informano sulla percentuale di energia rinnovabile utilizzata dall'immobile rispetto al totale. La sezione riporta infine una stima del quantitativo di energia consumata annualmente dall'immobile secondo un uso standard, suddivisi per tipologia di fonte energetica utilizzata.

Raccomandazioni: di seguito si riporta la tabella che classifica le tipologie di intervento raccomandate per la riqualificazione energetica e la ristrutturazione importante.

RIQUALIFICAZIONE ENERGETICA E RISTRUTTURAZIONE IMPORTANTE EDIFICIO/UNITA' IMMOBILIARE - Tabella dei Codici

Codice	Codice
REN1	FABBRICATO - INVOLUCRO OPACO
REN2	FABBRICATO - INVOLUCRO TRASPARENTE
REN3	IMPIANTO - CLIMATIZZAZIONE INVERNO
REN4	IMPIANTO - CLIMATIZZAZIONE ESTATE
REN5	ALTRI IMPIANTI
REN6	FONTI RINNOVABILI

TERZA PAGINA

La terza pagina riporta la quantità di energia prodotta in situ ed esportata annualmente, nonché la sua tipologia.

Riporta infine, suddivise in due sezioni relative rispettivamente al fabbricato e agli impianti, i dati di maggior dettaglio alla base del calcolo.

I vettori energetici utilizzati sono indicati mediante codici numerici (separati dal carattere ";") e corrispondenti alle seguenti diciture:

0	Energia elettrica	7	Biomasse gassose
1	Gas naturale	8	Solare fotovoltaico
2	GPL	9	Solare termico
3	Carbone	10	Eolico
4	Gasolio e Olio combustibile	11	Teleriscaldamento
5	Biomasse solide	12	Teleraffrescamento
6	Biomasse liquide	13	altro



Chiave: 370aba6a54

Copia cartacea composta da 5 pagine, di cui 4 di contenuto informativo, è in possesso di PARFANELLO GIOVANNI. Il titolare garantisce che il documento è una copia autentica e non è stato alterato. Il documento è stato redatto dalla Regione del Veneto - CN 82.73.13.61 - D.Lgs. 73/2002 art. 85

Pag. 5

**TRIBUNALE DI TREVISO
SEZIONE FALLIMENTARE**

Fallimento n° 99/2016

Sentenza n° 100/2016 del 20/04/2016

Giudice delegato Dott. ROSSI ELENA

FALLIMENTO DI:

CEOTTO S.R.L. IN LIQUIDAZIONE

C.F.: 01148640269

Con sede in SUSEGANA (TV), Piazza Martiri della Libertà, 1F

CURATORE:

Dott. ROBERTO CORTELLAZZO WIEL

Con studio in Piazza Rinaldi, 4 - 31100 Treviso

LOTTO 4B - ALLEGATO "4B.4"

ATTESTAZIONE DI CONFORMITA' ai sensi art 19, comma 14, L. 122/2010

Oderzo, li 10 novembre 2016

L'esperto stimatore

Ing. Italo Chiara

ATTESTAZIONE DI CONFORMITA'

Ai sensi dell'art. 19, comma 14 della L. 122/2010

Il sottoscritto geometra **Giovanni Parpinello** iscritto all'Albo professionale tenuto dal Collegio dei Geometri e Geometri Laureati della Provincia di Treviso con il numero 1540, esercitante la Libera Professione di geometra con recapito in Oderzo, via degli Alpini 10, tel. 0422 716320, fax 0422 716326, e-mail perla_spa@libero.it, P.E.C. giovanni.parpinello@geopec.it, titolare del numero di partita I.V.A. 00552230260 e del codice fiscale PRP GNN 53H26 F999M, in qualità di **tecnico abilitato alla presentazione degli atti di aggiornamento catastale**, a seguito di incarico ricevuto dal dott. Ing. Italo Chiara, perito estimatore nel procedimento interessante l'unità immobiliare urbana censita nel Catasto Fabbricati del comune di Nervesa della Battaglia (TV), nel possesso di

CEOTTO S.R.L., già in liquidazione con sede legale in Susegana (TV), codice fiscale e partita IVA 01148640269, quale intestataria delle unità immobiliari urbane censite nel Catasto Fabbricati del Comune di Nervesa della Battaglia, ed identificata come segue:


Comune di NERVESA DELLA BATTAGLIA (codice F872) – Catasto Fabbricati

Sezione urbana	foglio	particelle	sub	Zona cens.	categoria	classe	consistenza	Rendita
C	1	2005	8		A/2	1	6 vani	€ 402,84
			9					
C	1	2005	33		C/6	3	17 mq	€ 36,88

ATTESTA,

dopo aver eseguito visita sopralluogo e sulla base delle disposizioni in materia catastale, ai sensi dell'art. 19 comma 14 della Legge n° 122/2010 (G.U. n° 176 del 30.07.2010), **la conformità allo stato di fatto dei luoghi dei dati catastali e delle planimetrie catastali allegate**, relative all'immobile come sopra individuato.

Oderzo, 04 novembre 2016



**TRIBUNALE DI TREVISO
SEZIONE FALLIMENTARE**

Fallimento n° 99/2016

Sentenza n° 100/2016 del 20/04/2016

Giudice delegato Dott. ROSSI ELENA

FALLIMENTO DI:

CEOTTO S.R.L. IN LIQUIDAZIONE

C.F.: 01148640269

Con sede in SUSEGANA (TV), Piazza Martiri della Libertà, 1F

CURATORE:

Dott. ROBERTO CORTELLAZZO WIEL

Con studio in Piazza Rinaldi, 4 - 31100 Treviso

LOTTO 4B ALLEGATO "4B.5"

DOCUMENTAZIONE URBANISTICA

- a) Concessione edilizia n. 184/93 prot. 8976/93 del 29.11.1994
- b) Concessione edilizia n. 130/99 prot. 4721/99 del 05.07.1999
- c) Permesso di Abitabilità n. 184/93 del 26.07.1999

Oderzo, lì 10 novembre 2016

L'esperto stimatore

Ing. Italo Chiara



COMUNE DI NERVESA DELLA BATTAGLIA

Cod. Fisc. 83001090261
P.IVA 00638210260

PROVINCIA DI TREVISO

CAP. 31040 PIAZZA LA PIAVE, 1
Tel. (0422) 773231

UFFICIO TECNICO

URBANISTICA - EDILIZIA PRIVATA E PUBBLICA

CONCESSIONE NR. 184/93

PROT. NR. 8976/93 - 2884/94

CONCESSIONE PER L'ESECUZIONE DI OPERE COMPORTANTI
TRASFORMAZIONE URBANISTICA ED EDILIZIA
(ART. 1 LEGGE 28/01/1977 N. 10, ART. 76 L.R. 61/85)

IL SINDACO

VISTA LA DOMANDA PRESENTATA IN DATA 07/12/93 ED I GRAFICI DI ADEGUAMENTO IN DATA 21/04/94 DALLA DITTA:

[REDACTED]
[REDACTED]
[REDACTED]
LEGALE RAPPR. AMMINISTRATORE UNICO [REDACTED]

INTESA A OTTENERE LA CONCESSIONE PER I SEGUENTI LAVORI:
COSTRUZIONE DI DUE FABBRICATI PER COMPLESSIVI
NR. 24 ALLOGGI, PER EDILIZIA RESIDENZIALE PUBBLICA
CONVENZIONATA E/O AGEVOLATA LOTTI 1 E 8-9 NEL PEEP
DI S. ANDREA.

DA ESEGUIRSI IN VIA LUGO DI ROMAGNA
SUL TERRENO CENSITO IN CATASTO: COMUNE DI NERVESA DELLA BATTAGLIA
FGL. N. 20 - MAPP. 1886, 1875, 1530, 1447, 1566, 1523, 1524, 1525,
1446, 1332, 1433, 1878, 1881, 1867 #

- VISTO IL PROGETTO DEI LAVORI ALLEGATO ALLA DOMANDA STESSA;
- VISTA LA PROPOSTA DEL RESPONSABILE DEL PROCEDIMENTO;
- VISTA LA DICHIARAZIONE CHE IL RICHIEDENTE E' PROPRIETARIO O HA IL NECESSARIO TITOLO ALLA CONCESSIONE;
- SENTITO IL PARERE DELLA COMMISSIONE EDILIZIA DEL 20/01/94 CON ESITO FAVOREVOLE, E DEL 23/06/94 DI RECEPIMENTO FAVOREVOLE;
- VISTI I REGOLAMENTI COMUNALI DI EDILIZIA, IGIENE E DI POLIZIA MUNICIPALE;
- VISTI I NULLA OSTA:

U.L.S.S. N. 13 IN DATA 10/12/93;

- ACCERTATO CHE E' STATO SODDISFATTO ALL'OBBLIGO RELATIVO AL PAGAMENTO DEGLI ONERI DI CONCESSIONE PREVISTI DALLA LEGGE 29/01/1977 N. 10, COME DI SEGUITO INDICATO;



COMUNE DI NERVESE DELLA BATTAGLIA

Cod. Fisc. 89001090261
P.IVA 00698210260

PROVINCIA DI TREVISO

CAP. 31040 PIAZZA LA PIAVE, 1
Tel. (0422) 773231

UFFICIO TECNICO

URBANISTICA - EDILIZIA PRIVATA E PUBBLICA

- ONERI DI URBANIZZAZIONE PRIMARIA: IL CONTRIBUTO RELATIVO ALLA CESSIONE DELLE AREE DI CUI AI LOTTI 1, 8, 9 DI MQ. 4283 (MQ. 2086 + MQ. 2197) E ALLA REALIZZAZIONE DELLE OPERE DI URBANIZZAZIONE PRIMARIA ESEGUITE E DA ESEGUIRE E' STATO DETERMINATO CON AGGIORNAMENTO ALLA DATA DEL 30/10/1993 IN LIRE 29.834 AL MC. POTENZIALE (PER MC. 7889) E SARA' OGGETTO DI CONGUAGLIO SULLA BASE DEGLI INDICI ISTAT ALLA DATA DI CESSIONE NOTARILE DELLE AREE,
- ONERI DI URBANIZZAZIONE SECONDARIA: SONO STATI CALCOLATI IN LIRE 95.702.000== ED E' STATA CORRISPONDA LA PRIMA RATA PARI A LIRE 14.280.800==.
- A GARANZIA DEL RIMANENTE IMPORTO DI LIRE 21.421.200== VIENE FORNITA APPOSITA GARANZIA BANCARIA/ASSICURATIVA DELLA SOCIETA' ITALIANA CAUZIONI NR. UR 0009634
REPERTORIO N. 341004683 IN DATA 28/11/94.

TALI ONERI SONO STATI DETERMINATI A NORMA DELLE DELIBERAZIONI DELLA GIUNTA MUNICIPALE N. 425 IN DATA 12/09/1992.

A SCOMPUTO TOTALE/PARZIALE DELLA QUOTA DOVUTA PER LE OPERE DI URBANIZZAZIONE PRIMARIA LA CITTA CONCESSIONARIA ASSUME FORMALE OBBLIGAZIONE A REALIZZARE DIRETTAMENTE LE OPERE DI URBANIZZAZIONE CON LE SEGUENTI MODALITA' E GARANZIE:

- COME DA DELIBERAZIONE DEL CONSIGLIO COMUNALE IN DATA 16/04/1994 N. 23 E ALLEGATI ESECUTIVITA' CO.RE.CO., LA DITTA SPAZIO COSTRUZIONI SRL SI IMPEGNA AD ESEGUIRE LE OPERE DI URBANIZZAZIONE PRIMARIA MANCANTI DETERMinate COME DA PERIZIA DI SPESA IN LIRE 87.829.500== + I.V.A., RELATIVAMENTE AL COMPLETAMENTO DELL'IMPIANTO DELLA PUBBLICA ILLUMINAZIONE, DELLA FOGNATURA, DEL VERDE, ARREDO URBANO E VARIE, COMPRESSE LE SPESE TECNICHE E LA DIREZIONE LAVORI PER IL COMPLETAMENTO;
- VISTA LA DELIBERAZIONE N. 49 IN DATA 20/07/1992 DI ASSEGNAZIONE DELLE AREE LOTTI 1 DI MQ. 2086 E LOTTI 8-9 DI MQ. 2197 A LIRE 8.000 AL MQ.;
- VISTA LA CONVENZIONE APPROVATA CON DELIBERAZIONE DEL CONSIGLIO COMUNALE N. 23 IN DATA 16/04/1993 E SUCCESSIVA DELIBERA N. 66 IN DATA 22/12/1993 E DELIBERA DELLA GIUNTA COMUNALE N. 156 IN DATA 10/05/1994 SOTTOSCRITTA IN DATA 13/05/1994 REP. 48973 DEL NOTAIO GIUSEPPE FERRETTO DI CONEGLIANO, RELATIVA AD UN INTERVENTO DI EDILIZIA RESIDENZIALE PUBBLICA CONVENZIONATA E/O AGEVOLATA.

RICHIAMATO IL VIGENTE REGOLAMENTO EDILIZIO COMUNALE;

VISTA LA LEGGE 17/08/1942 N. 1150, LA LEGGE 28/01/1977 N. 10, LA LEGGE 29/02/1985 N. 47 E LA LEGGE REGIONALE 27/06/1985 N. 81 E LE LORO SUCCESSIVE MODIFICAZIONI;

CONCEDE ALLA DITTA:

LEGALE RAPP. AMMINISTRATORE UNICO



COMUNE DI NERVESA DELLA BATTAGLIA

Cod. Fisc. 83001090261
P.IVA 00638210260

PROVINCIA DI TREVISO

CAP. 31040 PIAZZA LA PIAVE, 1
Tel. (0422) 773231

UFFICIO TECNICO
URBANISTICA - EDILIZIA PRIVATA E PUBBLICA

LA CONCESSIONE SOPRARICHIESTA, SALVO I DIRITTI DI TERZI ED I POTERI ATTRIBUITI AGLI ALTRI ORGANI, PER L'ESECUZIONE DELLE OPERE SUCCITATE, SOTTO L'OSSERVANZA DELLE DISPOSIZIONI CONTENUTE NEL REGOLAMENTO EDILIZIO COMUNALE, DI TUTTE LE ALTRE DISPOSIZIONI VIGENTI NONCHE' DELLE SEGUENTI CONDIZIONI E PRESCRIZIONI:

- 1) L'INIZIO DEI LAVORI DEVE AVVENIRE ENTRO UN ANNO DALLA DATA DELLA PRESENTE;
- 2) L'ULTIMAZIONE DEI LAVORI DEVE AVVENIRE ENTRO TRE ANNI DALLA DENUNCIA DI INIZIO DEI LAVORI (TALE TERMINE PUO' ESSERE PROROGATO CON PROVVEDIMENTO DEL SINDACO, SOLO PER FATTI ESTRANEI ALLA VOLONTA' DEL CONCESSIONARIO);
- 3) QUALORA I LAVORI NON SIANO ULTIMATI NEL TERMINE STABILITO IL CONCESSIONARIO DEVE PRESENTARE ISTANZA DIRETTA A OTTENERE UNA NUOVA CONCESSIONE PER LA PARTE DELL'OPERA NON ULTIMATA;
- 4) LA PRESENTE CONCESSIONE DOVRA' ESSERE DISPONIBILE IN CANTIERE A DISPOSIZIONE DEI FUNZIONARI MUNICIPALI PREPOSTI AL CONTROLLO, AI QUALI DOVRA' ESSERE CONSENTITO IL LIBERO ACCESSO AL CANTIERE STESSO;
- 5) LE RECINZIONI CHE PROSPETTANO LE STRADE COMUNALI E VICINALI DOVRANNO ESSERE ESEGUITE NELLA POSIZIONE TRACCIATA DALL'UFFICIO TECNICO COMUNALE, CHIEDENDO SOPRALLUOGO ALMENO 10 GIORNI PRIMA DELL'INIZIO DEI LAVORI;
- 6) L'OCCUPAZIONE TEMPORANEA O PERMANENTE OPPURE LA MANOMISSIONE DI SUOLO E SOTTOSUOLO PUBBLICO PER L'ESECUZIONE DEI LAVORI OGGETTO DELLA PRESENTE CONCESSIONE DOVRA' ESSERE AUTORIZZATA DAL SINDACO;
- 7) DURANTE L'ESECUZIONE DEI LAVORI SI DOVRANNO OSSERVARE TUTTE LE CAUTELE ATTE AD EVITARE OGNI PERICOLO O DANNO A PERSONE O A COSE E AD ATTENUARE PER QUANTO POSSIBILE LE MOLESTIE AI TERZI PER L'ESECUZIONE DELLE OPERE;
- 8) NEL CANTIERE, PER TUTTA LA DURATA DEI LAVORI, DOVRA' ESSERE ESPOSTA E VISIBILE AL PUBBLICO, UNA TABELLA CON LE SEGUENTI INDICAZIONI: - a) OGGETTO DELLA CONCESSIONE, -b) PROGETTISTA, -c) DIRETTORE DEI LAVORI, -d) IMPRESA, -e) TITOLARE DELLA CONCESSIONE, -f) NUMERO E DATA DELLA CONCESSIONE;
- 9) QUALORA NEL CORSO DEI LAVORI DI QUALSIASI NATURA (SCAVI, DEMOLIZIONI, ETC.) AVVENGANO RITROVAMENTI ARCHEOLOGICI O COMUNQUE DI INTERESSE CULTURALE, E' OBBLIGO DEL PROPRIETARIO E DEL D.L. DI FARE IMMEDIATA DENUNCIA AL SINDACO, SOSPENDENDO NEL CONTEMPO I LAVORI;
- 10) L'ENTRATA IN VIGORE DI NUOVE PREVISIONI URBANISTICHE COMPORTA LA DECADENZA DELLA PRESENTE CONCESSIONE SE IN CONTRASTO CON LE PREVISIONI STESSE, SALVO CHE I LAVORI SIANO INIZIATI E VENGANO COMPLETATI ENTRO IL TERMINE DI TRE ANNI DALLA DATA DI INIZIO;
- 11) NESSUNA VARIANTE PUO' ESSERE APPORTATA IN CORSO D'OPERA SENZA PREVENTIVA NUOVA CONCESSIONE, FATTO SALVO QUANTO PREVISTO DALL'ART. 97 L.R. 27/06/1985 N. 61;
- 12) IL LUOGO DESTINATO ALL'OPERA DEVE ESSERE CHIUSO CON ADEGUATA RECINZIONE DI CANTIERE LUNGO I LATI PROSPICIENTI SPAZI APERTI AL PUBBLICO: LE RECINZIONI DEVONO AVERE UN'ALTEZZA NON INFERIORE A ML. 2,00 E SE SPORGENTI, ESSERE EVIDENZIATE MEDIANTE ZEBRATURA E MUNTTE DI LUCI ROSSE;



COMUNE DI NERVESA DELLA BATTAGLIA

Cod. Fisc. 83001090261
P.IVA 00638210260

PROVINCIA DI TREVISO

CAP. 31040 PIAZZA LA PIAVE, 1
Tel. (0422) 773231

UFFICIO TECNICO

URBANISTICA - EDILIZIA PRIVATA E PUBBLICA

- 13) IL PROPRIETARIO, EVENTUALE ESECUTORE DEI LAVORI IN ECONOMIA, O L'APPALTATORE HANNO L'OBBLIGO DI CHIEDERE AL GENIO CIVILE L'AUTORIZZAZIONE PER L'INIZIO DEI LAVORI A NORMA DELLA LEGGE 02/02/1974 N. 64 E OTTEMPERARE ALLA LEGGE 5/11/1971 N. 1086;
 - 14) E' FATTO OBBLIGO, PRIMA DI INIZIARE I LAVORI DI DEPOSITARE PRESSO L'UFFICIO TECNICO PROGETTO DI ISOLAMENTO TERMICO PER IL CONTENIMENTO DEL CONSUMO ENERGETICO E PROGETTO DELL'IMPIANTO TERMICO (LEGGE 30/04/1976 N. 373);
 - 15) GLI IMPIANTI DEVONO ESSERE CONFORMI ALLA LEGGE N. 46 DEL 05/03/1990;
 - 16) DOVRANNO ESSERE GARANTITE LE PRESCRIZIONI TECNICHE FISSATE DALLA LEGGE N. 13 DEL 09/01/1989 PER IL SUPERAMENTO DELLE BARRIERE ARCHITETTONICHE;
 - 17) NESSUNA NUOVA COSTRUZIONE, IVI COMPRESI GLI AMPLIAMENTI, LE SOPRELEVAZIONI, LE MODIFICAZIONI CHE COMPORTINO VARIAZIONE DI DESTINAZIONE D'USO, I RESTAURI E LE RISTRUTTURAZIONI, PUO' ESSERE USATA SENZA LA PREVENTIVA AUTORIZZAZIONE DI ABITABILITA' O AGIBILITA' DEL SINDACO;
 - 18) IL CONTRIBUTO DI CONCESSIONE (ONERI DI URBANIZZAZIONE E COSTO DI COSTRUZIONE) SONO CALCOLATI SALVO L'EVENTUALE CONGUAGLIO AI SENSI DELL'ART. 7 DELLA LEGGE 24/12/1993 N. 537.
- TUTTI I FIRMATARI SONO RESPONSABILI DI OGNI EVENTUALE INOSSERVANZA DELLE NORME GENERALI DI LEGGE E DI REGOLAMENTI, COME DELLE MODALITA' ESECUTIVE FISSATE NELLA PRESENTE CONCESSIONE.
- IL COMUNE DEVE RESTARE INDENNE E SOLLEVATO DA OGNI AZIONE, MOLESTIA O SPESA CHE POTESSE PER QUALSIASI RAGIONE ESSERE CAGIONATA DALLA PRESENTE CONCESSIONE IN QUALSIASI TEMPO E LUOGO.
- SONO FATTI SALVI I DIRITTI DEI TERZI.
- SI RITORNANO VISTATI DUE ESEMPLARI DI CIASCUN DISEGNO DEL PROGETTO PRESENTATO.

- PRESCRIZIONI IGIENICO SANITARIE:

NEI CONDOTTI A CIELO APERTO (FOSSI, CANALI E SCOLINE) E' FATTO DIVIETO DI IMMETTERE DIRETTAMENTE ACQUE USATE DEGLI EDIFICI RESIDENZIALI, INDUSTRIALI O COMUNQUE DIVERSE DA QUELLE METEORICHE.

LE ACQUE USATE DEVONO ESSERE IMMESSE, CON CONDUTTURE FORMATE DA TUBI BEN CONNESSI ED IMPERMEABILI, ALLE FOGNATURE COMUNALI SECONDO LE NORME DELIBERATE DAL CONSORZIO DI FOGNATURA TRA I COMUNI DI GIAVERA DEL MONTELLO, VOLPAGO DEL MONTELLO E NERVESA DELLA BATTAGLIA, PREVIA PRESENTAZIONE DI DOMANDA.

SONO ASSOLUTAMENTE VIETATI I POZZI NERI E LE FOSSE BIOLOGICHE PERDENTI.

DEVONO INOLTRE ESSERE RISPETTATE LE NORME DELLA LEGGE 10/05/1976 N. 319.

AL MOMENTO DEL SOPRALLUOGO PER IL RILASCIO DEL CERTIFICATO DI ABITABILITA' O DI AGIBILITA' L'EDIFICIO DOVRA' ESSERE ALLACCIATO ALLA RETE FOGNARIA E ISPEZIONABILE IL POZZETTO TIPO FIRENZE.



COMUNE DI NERVESA DELLA BATTAGLIA

Cod. Fisc. 83001090261
P.IVA 00638210260

PROVINCIA DI TREVISO

CAP. 31040 PIAZZA LA PIAVE, 1
Tel. (0422) 773231

UFFICIO TECNICO
URBANISTICA - EDILIZIA PRIVATA E PUBBLICA

- PRESCRIZIONI:

PER IL CORPO A NR. 9 ALLOGGI:


- I PORTONI DI CHIUSURA DEI GARAGE AL PIANO INTERRATO DEVONO ESSERE PROVVISI DI OPPORTUNA FORATURA;
- I W.C. CIECHI DEL PIANO TERRA DEVONO ESSERE PROVVISI DI IDONEA AERAZIONE ;

PER IL CORPO A NR. 16 ALLOGGI:

- I PORTONI DI CHIUSURA DEI GARAGE AL PIANO INTERRATO DEVONO ESSERE PROVVISI DI OPPORTUNA FORATURA;
 - PREDISPORRE BOCHE DI LUPO NEL CORRIDOIO DI ACCESSO AI GARAGE;
 - AL PIANO TERRA, PRIMO E SECONDO PORRE IDONEA AERAZIONE AI W.C. CIECHI;
- *****

E' PARTE INTEGRANTE DELLA PRESENTE:

COMUNE DI NERVESA DELLA BATTAGLIA, LI 29 NOV. 1994



LA DITTA CONCESSIONARIA E/O TECNICO INCARICATA SI OBBLIGA AD OSSERVARE TUTTE LE PRESCRIZIONI CONTENUTE NELLA PRESENTE CONCESSIONE.

IL CONCESSIONARIO
SPAZIO
COSTRUZIONI s.r.l.
VITTORIO VENETO



COMUNE DI NERVESA DELLA BATTAGLIA

Piazza la Piave 1
Tel. 04228863
Fax 0422773371

PROVINCIA DI TREVISO

P. IVA 00638210260

UFFICIO TECNICO - AREA IV

Cod. fisc. 83001090261

URBANISTICA - EDILIZIA PRIVATA - TUTELA DELL'AMBIENTE

CONCESSIONE NR. 130/1999

PROT. NR. 4721/99

CONCESSIONE GRATUITA PER OPERE EDILIZIE (ART. 9 LEGGE 28/01/1977 N. 10)

IL RESPONSABILE DEL SERVIZIO



VISTA LA DOMANDA PRESENTATA IN DATA 26/05/1999 DALLA DITTA:

INTESA A OTTENERE LA CONCESSIONE PER I SEGUENTI LAVORI:
SANATORIA ORDINARIA AI SENSI DELL'ART. 97 DELLA L.R. 61/85
PER MODIFICHE INTERNE E PROSPETTICHE ESEGUITE SUI
FABBRICATI PER COMPLESSIVI NR. 24 ALLOGGI, DESTINATI AD
EDILIZIA RESIDENZIALE PUBBLICA CONVENZIONATA E/O
AGEVOLATA LOTTI 1 E 8-9 NEL PEEP, AUTORIZZATI CON
CONCESSIONE EDILIZIA NR. 184/93 DEL 29/11/1994.

DA ESEGUIRSI IN VIA LUGO DI ROMAGNA

SUL TERRENO CENSITO IN CATASTO:

COMUNE DI NERVESA DELLA BATTAGLIA foglio 20 - mappali 1332; 1433; 1446; 1447; 1523; 1524;
1525; 1530; 1566; 1867; 1875; 1878; 1881; 1886;

- VISTO IL PROGETTO DEI LAVORI ALLEGATO ALLA DOMANDA STESSA;
- VISTA LA PROPOSTA DEL RESPONSABILE DEL PROCEDIMENTO;
- VISTA LA DICHIARAZIONE CHE IL RICHIEDENTE E' PROPRIETARIO O HA IL NECESSARIO TITOLO ALLA CONCESSIONE;
- SENTITO IL PARERE DELLA COMMISSIONE EDILIZIA DEL 03/06/1999 CON ESITO FAVOREVOLE;
- VISTI I REGOLAMENTI COMUNALI DI EDILIZIA, IGIENE E DI POLIZIA MUNICIPALE;
- VISTI I NULLA OSTA;

U.L.SS. N. 8 IN DATA ;

COMMISSIONE EDILIZIA INTEGRATA PER I BENI AMBIENTALI IN DATA ;

RICHIAMATO IL VIGENTE REGOLAMENTO EDILIZIO COMUNALE;

VISTA LA LEGGE 17/08/1942 N. 1150, LA LEGGE 28/01/1977 N. 10, LA LEGGE 28/02/1985 N. 47 E LA LEGGE REGIONALE 27/06/1985 N. 61 E LE LORO SUCCESSIVE MODIFICAZIONI;



COMUNE DI NERVESA DELLA BATTAGLIA

Piazza la Piave 1
Tel. 04228863
Fax 0422773371

PROVINCIA DI TREVISO

P. IVA 00638210260

UFFICIO TECNICO - AREA IV

Cod. fisc. 83001090261

URBANISTICA - EDILIZIA PRIVATA - TUTELA DELL'AMBIENTE

PERMESSO DI ABITABILITÀ NR. 184/93

VISTA la domanda presentata in data 15/03/1997 dalla Ditta

codice fiscale

con la quale si è richiesto il rilascio del CERTIFICATO DI ABITABILITÀ relativo a CIVILE ABITAZIONE DI N. 16 ALLOGGI - RESIDENCE "LA CORTE", di un immobile sito in VIA LUGO DI ROMAGNA così meglio identificato catastalmente: Comune di Nervesa della Battaglia - foglio 1° sez. C mappale 2005 e così costituito:

NUMERO CIVICO	SUBALTERNO	PIANO
63	14	terra
69	4	terra
65/1	10	terra
65/2	12	terra
65/3	21	primo
65/4	19	primo
65/5	20	primo
65/6	24	secondo
65/7	25	secondo
67/1	8	terra
67/2	6	terra
67/3	16	primo
67/4	18	primo
67/5	17	primo
67/6	23	secondo
67/7	22	secondo

Suddivisioni per piano	U.I.	Consist.	Vani Utili		Locali Accessori		Altri Vani	
			n.	mq.	n.	mq.	n.	mq.
PIANO INTERRATO	4	52			4	150,28		
PIANO TERRA	6		24	354,06	22	100,58		
PIANO PRIMO	6		26	403,56	20	102,44		
PIANO SECONDO	4		16	119,50	12	54,68		
Totale Edificio	20							

VISTE le Concessioni Edilizie nr. 184/1993 - 130/1999;

VISTO l'inizio dei lavori avvenuto in data 06/12/1994;

VISTA la fine dei lavori avvenuta in data 24/02/1997;

VISTO l'esito favorevole del seguente sopralluogo:
del Tecnico Comunale in data 15/06/1999;

VISTA la dichiarazione ai sensi della legge 09/01/1991, nr. 10, in data 05/12/1994 n. 609;

VISTA la dichiarazione di conformità ai sensi della legge nr. 46 del 05/03/1990 in data 28/12/1996 per impianto elettrico e in data 24/02/1997 per impianto termoidraulico;

VISTA la relazione sulle soluzioni progettuali adottate per il soddisfacimento dei requisiti di cui alla normativa della legge 13/89 in data 24/02/1997;

VISTO il certificato di Regolare Esecuzione del Direttore dei lavori in data 24/02/1997;

VISTO il Collaudo in data 09/10/1996 n. 4624;

VISTO l'Accatastamento in data 30/06/1997 n. F00635/97;

VISTO che le condizioni e prescrizioni contenute nell'atto di Concessione Edilizia sono state adempiute nei modi e termini in esso previsti, come risulta dalla documentazione in atti;

VISTI gli artt. 221, 226 del Testo Unico delle Leggi Sanitarie, approvato con R.D. 27 luglio 1934, n. 1265;

VISTO le leggi regionali 27 giugno 1985 n. 61 e 11 marzo 1986 n. 9;

VISTO il vigente Regolamento d'Igiene ed Edilizio;

VISTA l'autorizzazione allo scarico in fognatura consortile L. 319 del 10/05/1976 in data 26/07/1999;

VISTO il D.P.R. 425 del 22 aprile 1994;

IL RESPONSABILE DEL SERVIZIO


dichiara **abitabile** l'edificio relativo a CIVILE ABITAZIONE DI N. 16 ALLOGGI - RESIDENCE "LA CORTE", con decorrenza da oggi.

Il presente certificato, ai sensi dell'art. 90 (ultimo comma) della richiamata L.R. 61/85, è revocabile quando si constati la non sussistenza delle condizioni di legge che ne consentirono il rilascio.

Nervesa della Battaglia, addì 26 luglio 1999

IL RESPONSABILE DEL SERVIZIO

IV Area - Servizi tecnici - Edilizia Privata
Urbanistica - Tutela dell'Ambiente - Vigilanza
(Ing. Giacomo Trinea)





COMUNE DI NERVESA DELLA BATTAGLIA

Piazza la Piave 1
Tel. 04228863
Fax 0422773371

PROVINCIA DI TREVISO

UFFICIO TECNICO - AREA IV
URBANISTICA - EDILIZIA PRIVATA - TUTELA DELL'AMBIENTE

P. IVA 00638210260
Cod. fisc. 83001090261

PERMESSO DI AGIBILITÀ NR. 184/93

VISTA la domanda presentata in data 15/03/1997 dalla Ditta

██████████ codice fiscale

██████████ con la quale si è richiesto il rilascio del CERTIFICATO DI AGIBILITÀ relativo a PARTI COMUNI E AREA DI MANOVRA - "RESIDENCE LA CORTE", di un immobile sito in VIA LUGO DI ROMAGNA così meglio identificato catastalmente: Comune di Nervesa della Battaglia - foglio 1° sez. C mappale 2005 e così costituito:

SUDDIVISIONI PER PIANO	U.I.	Consist.	Vani Utili		Locali Accessori		Altri Vani	
			n.	Mq.	n.	mq.	n.	mq.
PIANO INTERRATO	2	B.C.N.C			10			
PIANO TERRA	2				2			
PIANO PRIMO	2				2			
PIANO SECONDO	2				2			
Totale Edificio	2							

VISTE le Concessioni Edilizie nr. 184/1993 - 130/1999;

VISTO l'inizio dei lavori avvenuto in data 06/12/1994;

VISTA la fine dei lavori avvenuta in data 24/02/1997;

VISTO l'esito favorevole del seguente sopralluogo:
del Tecnico Comunale in data 15/06/1999;

VISTA la dichiarazione ai sensi della legge 09/01/1991, nr. 10, in data 05/12/1994 n. 609;

VISTA la dichiarazione di conformità ai sensi della legge nr. 46 del 05/03/1990 in data 28/12/1996 per impianto elettrico e in data 24/02/1997 per impianto termoidraulico;

VISTA la relazione sulle soluzioni progettuali adottate per il soddisfacimento dei requisiti di cui alla normativa della legge 13/89 in data 24/02/1997;

VISTO il certificato di Regolare Esecuzione del Direttore dei lavori in data 24/02/1997;

VISTO il Collaudo in data 09/10/1996 n. 4624;

VISTO l'Accatastamento in data 30/06/1997 n. F00635/97;

VISTO che le condizioni e prescrizioni contenute nell'atto di Concessione Edilizia sono state adempiute nei modi e termini in esso previsti, come risulta dalla documentazione in atti;

VISTI gli artt. 221, 226 del Testo Unico delle Leggi Sanitarie, approvato con R.D. 27 luglio 1934, n. 1265;

VISTO le leggi regionali 27 giugno 1985 n. 61 e 11 marzo 1986 n. 9;

VISTO il vigente Regolamento d'Igiene ed Edilizio;

VISTA l'autorizzazione allo scarico in fognatura consortile L. 319 del 10/05/1976 in data 26/07/1999;

VISTO il D.P.R. 425 del 22 aprile 1994;

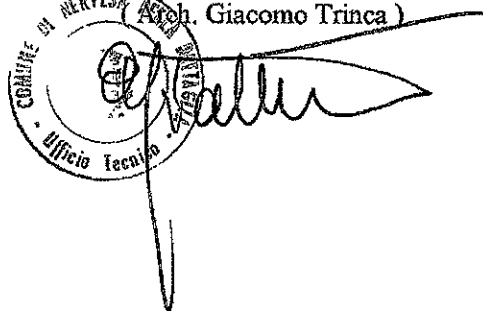
IL RESPONSABILE DEL SERVIZIO

dichiara **agibile** l'edificio relativo a PARTI COMUNI E AREA DI MANOVRA – "RESIDENCE LA CORTE", con decorrenza da oggi.

Il presente certificato, ai sensi dell'art. 90 (ultimo comma) della richiamata L.R. 61/85, è revocabile quando si constati la non sussistenza delle condizioni di legge che ne consentirono il rilascio.

Nervesa della Battaglia, addì 26 luglio 1999

IL RESPONSABILE DEL SERVIZIO
IV Area – Servizi tecnici – Edilizia Privata
Urbanistica – Tutela dell'Ambiente – Vigilanza
(Arch. Giacomo Trinca)



The image shows a handwritten signature in black ink over a circular official stamp. The stamp contains the text "COMUNE DI NERVESA DELLA BATTAGLIA" around the top edge and "Ufficio Tecnico" around the bottom edge. The signature is written in a cursive style and extends across the right side of the stamp.



COMUNE DI NERVESA DELLA BATTAGLIA

Piazza la Piave 1
Tel. 04228863
Fax 0422773371

PROVINCIA DI TREVISO

UFFICIO TECNICO - AREA IV
URBANISTICA - EDILIZIA PRIVATA - TUTELA DELL'AMBIENTE

P. IVA 00638210260
Cod. fisc. 83001090261

PERMESSO DI AGIBILITÀ NR. 184/93

VISTA la domanda presentata in data 15/03/1997 dalla Ditta [REDACTED] codice fiscale [REDACTED] con la quale si è richiesto il rilascio del CERTIFICATO DI AGIBILITÀ relativo a N. 14 GARAGE E N. 2 CANTINE – "RESIDENCE LA CORTE", di un immobile sito in VIA LUGO DI ROMAGNA così meglio identificato catastalmente: Comune di Nervesa della Battaglia – foglio 1° sez. C mappale 2005 e così costituito:

Suddivisioni per piano	U.I.	Consist.	Vani Utili		Locali Accessori		Altri Vani	
			n.	mq.	n.	mq.	n.	mq.
PLANO INTERRATO	14	266,00			14	283,30		

VISTE le Concessioni Edilizie nr. 184/1993 – 130/1999;

VISTO l'inizio dei lavori avvenuto in data 06/12/1994;

VISTA la fine dei lavori avvenuta in data 24/02/1997;

VISTO l'esito favorevole del seguente sopralluogo:
del Tecnico Comunale in data 15/06/1999;

VISTA la dichiarazione ai sensi della legge 09/01/1991, nr. 10, in data 05/12/1994 n. 609;

VISTA la dichiarazione di conformità ai sensi della legge nr. 46 del 05/03/1990 in data 28/12/1996 per impianto elettrico e in data 24/02/1997 per impianto termoidraulico;

VISTA la relazione sulle soluzioni progettuali adottate per il soddisfacimento dei requisiti di cui alla normativa della legge 13/89 in data 24/02/1997;

VISTO il certificato di Regolare Esecuzione del Direttore dei lavori in data 24/02/1997;

VISTO il Collaudo in data 09/10/1996 n. 4624;

VISTO l'Accatastamento in data 30/06/1997 n. F00635/97;

VISTO che le condizioni e prescrizioni contenute nell'atto di Concessione Edilizia sono state adempiute nei modi e termini in esso previsti, come risulta dalla documentazione in atti;

VISTI gli artt. 221, 226 del Testo Unico delle Leggi Sanitarie, approvato con R.D. 27 luglio 1934, n. 1265;

VISTO le leggi regionali 27 giugno 1985 n. 61 e 11 marzo 1986 n. 9;

VISTO il vigente Regolamento d'Igiene ed Edilizio;

VISTA l'autorizzazione allo scarico in fognatura consortile L. 319 del 10/05/1976 in data 26/07/1999;

VISTO il D.P.R. 425 del 22 aprile 1994;

IL RESPONSABILE DEL SERVIZIO

dichiara **agibile** l'edificio relativo a N. 14 GARAGE E N. 2 CANTINE – "RESIDENCE LA CORTE", con decorrenza da oggi.

Il presente certificato, ai sensi dell'art. 90 (ultimo comma) della richiamata L.R. 61/85, è revocabile quando si constati la non sussistenza delle condizioni di legge che ne consentirono il rilascio.

Nervesa della Battaglia, addì 26 luglio 1999

IL RESPONSABILE DEL SERVIZIO
IV Area – Servizi tecnici – Edilizia Privata
Urbanistica – Tutela dell'Ambiente – Vigilanza
(Arch. Giacomo Trinca)



TRIBUNALE DI TREVISO
SEZIONE FALLIMENTARE
Fallimento n° 99/2016
Sentenza n° 100/2016 del 20/04/2016

Giudice delegato Dott. ROSSI ELENA

FALLIMENTO DI:

CEOTTO S.R.L. IN LIQUIDAZIONE
C.F.: 01148640269
Con sede in SUSEGANA (TV), Piazza Martiri della Libertà, 1F

CURATORE:

Dott. ROBERTO CORTELLAZZO WIEL
Con studio in Piazza Rinaldi, 4 - 31100 Treviso

LOTTO 4B ALLEGATO "4B.6"

COMPUTO SMALTIMENTI, BONIFICA E RIPARAZIONI

Oderzo, lì 10 novembre 2016

L'esperto stimatore
Ing. Italo Chiara

TRIBUNALE DI TREVISO

SEZIONE FALLIMENTARE

Fallimento n° 99/2016

Sentenza n° 100/2016 del 20/04/2016

Giudice delegato Dott. ROSSI ELENA

FALLIMENTO DI:

CEOTTO S.R.L. IN LIQUIDAZIONE

C.F.: 01148640269

Con sede in SUSEGANA (TV), Piazza Martiri della Libertà, 1F

CURATORE:

Dott. ROBERTO CORTELLAZZO WIEL

Con studio in Piazza Rinaldi, 4 - 31100 Treviso

COMPUTO SMALTIMENTI, BONIFICA E RIPARAZIONI

LOTTO 4 B

NERVESA DELLA BATTAGLIA

ENTI URBANI

Nell'immobile oggetto di stima si rendono necessarie delle opere di bonifica, smaltimento e riparazioni, principalmente in seguito a fuoriuscita di fognatura nera, interessanti sia le singole unità immobiliari che le parti comuni condominiali; la determinazione dei costi di intervento si rende necessaria al fine di una corretta comparazione con beni simili in normali condizioni d'uso.

Parti comuni

L'immobile è stato interessato, sicuramente più volte, da fuoriuscita di liquidi per rigurgito di fognatura nera ed acqua condotta della rete acque piovane, contestualmente a fenomeni meteorici caratterizzati da precipitazioni.

I liquami, fuoriusciti nell'abitazione al pianterreno privo di vasi di cacciata per mera attività vandalica, sono poi percolati, attraverso il vano scala e le bocche di lupo, nel sottostante locale interrato ove si trovano le autorimesse, alcune cantine delle singole abitazioni, la corsia di accesso alle autorimesse, il vano scala ed il vano ascensore, corridoi e percorrenze comuni, in cui sono allocati i quadri elettrici.

Si rileva che:

I locali comuni sono stati solo sommariamente puliti;

I liquami sono percolati anche nel solaio intermedio (soffitto dell'interrato), di tipo "predalles" con isolamento in polistirolo espanso su suola in calcestruzzo, per cui si renderà necessaria disinfezione e pulizia con trattamento antimuffa e nelle parti comuni e nelle unità all'interrato;

I quadri elettrici sono stati interessati dal fenomeno, con conseguente distacco dell'alimentazione, il vano scala ascensore ed vani comuni condominiali sono ora privi di energia elettrica.

Nell'ambito del mandato conferito dalla Curatela si era reperita autorizzazione allo scarico nella rete consortile di fognatura,

autorizzazione concessa contestualmente al rilascio del certificato di usabilità (26.07.1999); in tale contesto era verificata la rispondenza dell'impianto alle norme sulla corretta esecuzione; Non si è pertanto ritenuto ora necessario esperire sondaggi od altre prove invasive, ritenendo la responsabilità da riferire ad omessa/carente manutenzione, anche ordinaria, alle rete di fognatura.

Il danno globale è da iscriversi in circa € 30.000, con riferimento allo sgombero di tubazioni, pozzetti, innesti e terminali delle reti di scarico; alla pulizia, disinfezione, tinteggiatura delle parti comuni e delle singole unità immobiliari; rifacimento dell'impianto elettrico per illuminazione e forza motrice, compreso collaudo e nuove certificazioni di conformità, opere da ritenersi cogenti ai fini della salvaguardia dell'integrità dei beni.

Tale danno, da imputare a cosa comune, dovrebbe essere ripartito fra i condòmini in ragione delle quote di comproprietà. Non esiste amministratore di condominio, il danno è sicuramente non coperto da assicurazione, alcuni proprietari risultano irreperibili, alcune unità sono oggetto di provvedimenti di esecuzione immobiliare. Si presume sia difficile ottenere dai condòmini ristoro delle spese anche ricorrendo a procedimenti forzosi. Per tale motivo, in relazione alla perizia estimativa, prudenzialmente si ipotizza che dette spese ricadano interamente sui lotti 4A e 4B della presente (ciascuno per € 15.000), rappresentando la più onerosa delle soluzioni possibili.

Singola unità immobiliare

Pulizia a fondo dell'appartamento in seguito a rigurgito di fognatura nera, comprensivo di deragnatura di pareti e soffitti, pulizia meccanica e lavaggio a fondo dei pavimenti con macchine spazzolatrici ed aspira liquidi, accurata disinfezione e pulizia dei vetri, degli avvolgibili, dei servizi igienici, pulizia del garage e della cantina all'interrato. A corpo €	1.800,00
Opere di idraulico: sostituzione di vaso a cacciata con fissaggio a terra, comprese viti e bulloni, guarnizioni, manicotto e curva tecnica, sedile con coperchio. A corpo €	480,00
Opere di falegname: smontaggio e rimozione di n° 7 porte interne e relative casse, con rivestimento in laminato su struttura in legno, fornitura e posa di n° 7 porte interne e relative casse, con struttura in legno da mm 40, rivestimento ambo i lati con pannello nobilitato in "noce tanganica", finitura liscia, fornitura e posa di battiscopa in legno tinto, previa rimozione degli esistenti. A corpo €	5.100,00
Opere di Pittore: tinteggiatura di pareti e soffitti interni, a due mani di idropittura lavabile con additivo antimuffa, previo, se necessario, locale trattamento detergente antimuffa, comprese eventuali piccole opere di assistenza muraria. A corpo €	2.200,00
Fornitura e posa di pavimenti in legno, listoni prefiniti da 9-11 mm, in rovere fiammato, previa rimozione di preesistente, pulizia, disinfezione e trattamento antimuffa del piano di posa. mq 28,80 x 55,00 €/mq = €	1.584,00
Smaltimento rifiuti con conferimento alle discariche autorizzate di materiale rimosso (porte interne, battiscopa, pavimenti in legno e materiale di varia natura contenuto nei locali al piano interrato), con utilizzo di cassone con "ragno", compreso il trasporto e ogni onere relativo alle varie autorizzazioni il tutto secondo quanto prescritto dalle normative vigenti in materia. A corpo €	1.500,00
Ripristino dell'impianto di riscaldamento, con installazione di nuova caldaia murale della potenzialità di 26-27 KW, funzionamento a gas naturale per produzione di acqua calda per uso sanitario e riscaldamento, verifica e certificazione dell'impianto. A corpo €	1.800,00
Realizzazione di recinzione dell'area scoperta di pertinenza (sub. 9), con rete metallica plastificata h 120 cm su pali metallici con sezione a "T", in opera su zoccolatura della sezione di cm 20x20" poggiante su fondazione on calcestruzzo, gettata entro terra. A corpo €	750,00
TOTALE PARZIALE €	15.214,00
Eventuali imprevisti (circa 5%)	786,00
COMPLESSIVAMENTE €	16.000,00

S. E. & O.

Nell'immobile oggetto di stima si rendono necessarie delle opere di bonifica, smaltimento e riparazioni, la determinazione dei costi di intervento si rende necessaria al fine di una corretta comparazione con beni simili in normali condizioni d'uso.

Con l'esclusione dell'ultima voce (recinzione dell'area scoperta) l'importo di spesa è da ritenersi ascrivibile al condominio, tuttavia, per i motivi già precedentemente esposti, prudenzialmente si ipotizza che dette spese ricadano interamente sul presente lotto 4B, rappresentando la più onerosa delle soluzioni possibili.

I prezzi unitari esposti sono stati desunti da alcune offerte/preventivo richieste ad operatori del settore in zona, la più conveniente delle quali qui allegata, dal "prezzario regionale opere edili 2013" redatto a cura della Regione Veneto (ultimo prezzario regionale disponibile), e da personali esperienze, conoscenze e considerazioni.

Oderzo, 8 novembre 2016

L'esperto stimatore
Ing. Italo Chiara

Preg.mo
Chiara dott. Ing. Italo
Calle Opitergium, 4
31046 ODERZO (TV)

PREVENTIVO str. priv. n. 165 /16

Nervesa della B., li 8/11/2016

OGGETTO : preventivo di spesa per lavori vari presso un appartamento sito in Nervesa via L. di Romagna 65/1

In riferimento alla Vs. gradita richiesta ,Vi formuliamo la ns. migliore offerta relativa ai lavori di seguito elencati.

- 1- Intervento di pulizia di fondo dell'appartamento a seguito di fuoriuscita di fognatura, comprensivo di deragnatura di pareti e soffitti, scopatura e lavaggio di fondo dei pavimenti, con utilizzo di mono-spazzola e aspiraliquidi e successiva accurata disinfezione, pulizia dei vetri , delle persiane, delle porte, pulizia e disinfezione dei servizi igienici; pulizia del garage e annessi. Per tale intervento il prezzo a Voi riservato è pari ad euro 1.450,00 I.V.A. esclusa.
- 2- Opere idrauliche : sostituzione di vaso a cacciata completo di viti e bulloni per fissaggio a terra, guarnizioni, sedile in plastica con cerniera e coperchio, manicotto curva tecnica, scarico in PEHD ditta Dolomite, a corpo euro 380,00 I.V.A esclusa.
- 3- Opere da falegname : smontaggio di n. 7 porte interne e fornitura e posa di 7 nuove porte in noce Tanganica tamburata liscia, sostituzione dei battiscopa (circa 90 mi) con smontaggio degli esistenti, a corpo euro 4.182,00
- 4- Opere da pittore, con tinteggiatura di pareti e soffitti interni, data a due mani di idropittura lavabile con additivo antimuffa . A corpo euro 1.580,00 più I.V.A. , escluse opere di assistenza muraria per eventuale chiusura di tracce , fori ecc., da conteggiare a consuntivo.
- 5- Smaltimento rifiuti : con utilizzo di cassone con ragno e smaltimento di porte e battiscopa : euro 500,00 I.V.A esclusa

In attesa di riscontro e a disposizione per eventuali chiarimenti, si porgono i più distinti saluti.

I prezzi esposti s'intendono IVA esclusa
Modalità di pagamento rimessa diretta a fine lavoro.

In caso di conferma, Vi preghiamo di restituirci, **anche a mezzo fax**, copia del presente debitamente timbrato e controfirmato per accettazione ,l'allegato prospetto informativo debitamente compilato e l'allegato prospetto delle condizioni generali di fornitura del servizio, anch'esso timbrato e controfirmato per accettazione, **unitamente a**

- 1 dettagliate informazioni sui rischi specifici esistenti nell'ambiente in cui dovrà operare il ns. personale e le misure di prevenzione adottate.
- 2 D.U.V.R.I. , qualora i lavori vengano svolti in presenza di altre ditte o persone estranee alla scrivente

Distinti saluti.

MATTIUZZO SERVIZI S.r.l.

Timbro e Firma Cliente
(per accettazione)

Mattiuzzo Servizi s.r.l.

Sede legale: Via Brigata Palermo, 14/A 31040 - Nervesa della Battaglia (TV)
Telefono nr. 0422 - 779.960 (n. 6 linee ric. autom.) - Fax nr. 0422 - 773349

C.F. - P.IVA - Reg. Imprese TV n. 02081080265 - R.E.A. TV n. 189597 - Capitale sociale € 10.330 i.v.

TRIBUNALE DI TREVISO
SEZIONE FALLIMENTARE
Fallimento n° 99/2016
Sentenza n° 100/2016 del 20/04/2016

Giudice delegato Dott. ROSSI ELENA

FALLIMENTO DI:

CEOTTO S.R.L. IN LIQUIDAZIONE
C.F.: 01148640269
Con sede in SUSEGANA (TV), Piazza Martiri della Libertà, 1F

CURATORE:

Dott. ROBERTO CORTELLAZZO WIEL
Con studio in Piazza Rinaldi, 4 - 31100 Treviso

LOTTO 4B ALLEGATO "4B.7"

DOCUMENTAZIONE FOTOGRAFICA

Comune di Nervesa della Battaglia (TV)
Foglio 20 – Mappale 2005 sub 8-9 e 33

Si dichiara che la presente documentazione fotografica allestita rispecchia la situazione attuale del
luogo.

Oderzo, li 10 novembre 2016

L'esperto stimatore
Ing. Italo Chiara




NERVESA DELLA BATTAGLIA

Via Lugo di Romagna - APPARTAMENTO PIANO TERRA E GARAGE


Sezione C, Foglio 1, Mappale 2005, Sub 8/9- 33



APPARTAMENTO PIANO TERRA SUB 8-9



GARAGE PIANO INTERRATO SUB 33



**TRIBUNALE DI TREVISO
SEZIONE FALLIMENTARE**

Fallimento n° 99/2016

Sentenza n° 100/2016 del 20/04/2016

Giudice delegato Dott. ROSSI ELENA

FALLIMENTO DI:

CEOTTO S.R.L. IN LIQUIDAZIONE

C.F.: 01148640269

Con sede in SUSEGANA (TV), Piazza Martiri della Libertà, 1F

CURATORE:

Dott. ROBERTO CORTELLAZZO WIEL

Con studio in Piazza Rinaldi, 4 - 31100 Treviso

LOTTO 4B ALLEGATO "4B.8"

SCHEDA PER L'ORDINANZA DI VENDITA

Oderzo, li 10 novembre 2016

L'esperto stimatore

Ing. Italo Chiara

TRIBUNALE DI TREVISO

SEZIONE FALLIMENTARE

Fallimento n° 99/2016

Sentenza n° 100/2016 del 20/04/2016

Giudice delegato Dott. ROSSI ELENA

FALLIMENTO DI:

CEOTTO S.R.L. IN LIQUIDAZIONE

C.F.: 01148640269

Con sede in SUSEGANA (TV), Piazza Martiri della Libertà, 1F

CURATORE:

Dott. ROBERTO CORTELLAZZO WIEL

Con studio in Piazza Rinaldi, 4 - 31100 Treviso

Scheda per l'ordinanza di vendita – LOTTO 4B

LOTTO n° 4B***DESCRIZIONE CATASTALE DEL BENE***

L'immobile è così catastalmente identificato presso l'Agenzia delle Entrate, Dipartimento del Territorio di Treviso, Catasto Edilizio Urbano:

Comune di Nervesa della Battaglia, Sezione C, Foglio 1°, Mappale n° 2005:

subalterno 8, categoria A/2, classe 1[^], consistenza vani 6, rendita € 402,84;

subalterno 9, (graffato al sub 8) corte esclusiva di mq 126 (39+87);

subalterno 33, categoria C/6, classe 3[^], consistenza mq 17, rendita € 36,88.

Esse trovano altresì riscontro, infra altri, presso il medesimo Dipartimento, Catasto Terreni, con Nervesa della Battaglia, foglio 20°, mappale 2005, Ente Urbano di ha 0.21.97.

CONFINI

Il terreno è posto, nella mappa del catasto Terreni, fra confini costituiti, da nord in senso orario, dai mappali 2094, 1616, 1866, 1877 e 429

L'unità subalterno 8 è delimitata da muro perimetrale su due lati contrapposti, subalterno 6, subalterno 2 (vano scala comune), subalterno 10; la cantina al piano interrato con l'unità 2 (bene comune), subalterni 32, 33 (stessa proprietà), 10 e muro perimetrale; l'unità subalterno 30 al piano interrato confina con subalterni 34, 8 (stessa proprietà), 2 (bene comune) e 32..

DESCRIZIONE SOMMARIA DEL BENE

Trattasi di abitazione al piano terra, con autorimessa all'interrato, site in via Lugo di Romagna, al civico 67 interno 1, in costruzione condominiale denominata "Residence La Corte", ubicata nel capoluogo, posizione centrale. Urgentemente da programmare interventi di manutenzione straordinaria alla fognatura ed all'impianto elettrico delle parti condominiali.

L'appartamento è ubicato al piano terra, con accesso diretto dal vano scala comune, affaccio su due fronti contrapposti, entrambi prospicienti una corte in uso esclusivo. Esso è articolato con un locale ampio locale giorno, cucina separata, due camere e doppi servizi, corridoio di servizio alla zona notte ed una loggia prospiciente la cucina. I locali sono di buona dimensione, gli spazi sono ben disposti e convenientemente esposti, in un contesto generale che potrà divenire accettabile.

Finiture originali, economiche, in stato di conservazione e manutenzione accettabile, l'impianto di riscaldamento autonomo, del tipo "a termosifone" con caldaia a metano e radiatori in acciaio. La caldaia è stata asportata. Esistono agli atti certificazioni di conformità degli impianti all'origine ai sensi della L. 46/90 allora vigente.

La superficie lorda convenzionale vendibile, determinata come in uso in loco, in sede di trasferimento a titolo oneroso, assomma complessivamente a mq 111.

REGOLARITA' URBANISTICA

I lavori per la costruzione del fabbricato ricomprensente le unità immobiliari in oggetto sono stati iniziati il 06.12.1994 ed ultimati in data 24.02.1997, in forza delle concessioni edilizie 184/1993 del 29.11.1994 e 130/1999 rilasciata in data 05.07.1999 e abitabilità n. 184/93 rilasciata in data 26 luglio 1999; agli atti autorizzazione allo scarico in fognatura consortile del 26.07.1999. Lo stato dei luoghi è conforme all'assentito

SERVITÙ ATTIVE E PASSIVE – VINCOLI - DESTINAZIONE – DIVISIBILITA'

L'immobile è da ritenersi nella disponibilità della società in bonis, l'abitazione necessita di opere di pulizia e disinfezione l'autorimessa si è rivelata ingombra di mobilia, arredi e ciarpame di nessun valore; nella valutazione si considerano i relativi oneri.

Nel condominio, privo sia di amministratore che di soggetti di riferimento qualsiasi, si riscontrano importanti e gravose problematiche in relazione alle fognature (acque nere e meteoriche), ed all'impianto elettrico delle parti comuni; la presunta spesa, da ripartire fra le unità del condominio, è decurtata dal valore di perizia.

Si rileva altresì l'implicita esistenza di vincoli di natura condominiale, così come usualmente sempre avviene, nelle costruzioni comprendenti più unità immobiliari, in seguito alla vendita frazionata dell'edificio.

L'entità è da ritenersi non divisibile.

INTESTATARIO E TITOLO DI PROVENIENZA

CEOTTO s.r.l., già in liquidazione, con sede in Susegana. c.f. 01148640269, alla stessa pervenuti per decreti di trasferimento immobili, repertori 374 in data 26.01.2004 e 1428*** in data 24.03.2004, trascritti a Treviso il 24.02.2004 ai n.ri 7957/5143 ed il 06.04.2004 ai n.ri 14936/9570

TRASCRIZIONI E ISCRIZIONI IPOTECARIE

- ipoteca giudiziale iscritta a Treviso il 25.08.2014 ai n.ri 23378/3516, derivante da decreto ingiuntivo repertorio 4153/2014 del Tribunale di Treviso in data 07.08.2014, per totali Euro 130.000,00 di cui capitale Euro 66.740,48 in favore di "BANCA DI CREDITO COOPERATIVO DELLE PREALPI SOC. COOP." con sede in Tarzo (TV), c.f. 00254520265, a carico della ditta CEOTTO s.r.l., predetta;

- ipoteca giudiziale iscritta a Treviso il 25.08.2014 ai n.ri 23378/3517, derivante da decreto ingiuntivo repertorio 4153/2014 del Tribunale di Treviso in data 07.08.2014, per totali Euro 2.600.000,00 di cui capitale Euro 948.093,93 in favore di "BANCA DI CREDITO COOPERATIVO DELLE PREALPI SOC. COOP." con sede in Tarzo (TV), c.f. 00254520265, a carico della ditta CEOTTO s.r.l., predetta;

- ipoteca giudiziale iscritta a Treviso il 25.08.2014 ai n.ri 23378/3518, derivante da decreto ingiuntivo repertorio 4153/2014 del Tribunale di Treviso in data 07.08.2014, per totali Euro 2.600.000,00 di cui capitale Euro 1.503.894,98 in favore di "BANCA DI CREDITO COOPERATIVO DELLE PREALPI SOC. COOP." con sede in Tarzo (TV), c.f. 00254520265, a carico della ditta CEOTTO s.r.l., predetta;
- ipoteca giudiziale iscritta a Treviso il 04.09.2014 ai n.ri 24122/3590, derivante da decreto ingiuntivo repertorio 4312/2014 del Tribunale di Treviso in data 02.09.2014, per totali Euro 3.000.000,00 di cui capitale Euro 2.434.182,72 in favore di "BANCA DELLA MARCA CREDITO COOPERATIVO SOC. COOP." con sede in Orsago (TV), c.f. 03669140265, a carico della ditta CEOTTO s.r.l., predetta;
- ipoteca giudiziale iscritta a Treviso il 10.11.2014 ai n.ri 30501/4603, derivante da decreto ingiuntivo repertorio 10795 del Tribunale di Treviso in data 04.11.2014, per totali Euro 2.100.000,00 di cui capitale Euro 2.000.000,00 in favore di [REDACTED], a carico della ditta CEOTTO s.r.l., predetta;
- sentenza dichiarativa di fallimento, repertorio 100/2016 del Tribunale di Treviso in data 20.04.2016, trascritta a Treviso 25.07.2016 ai n.ri 24672/16843.

QUADRO SINOTTICO DELLA PROVENIENZA DAL VENTENNIO

- COMUNE DI NERVESA DELLA BATTAGLIA, c.f. 83001090261.

[REDACTED] per atto compravendita repertorio 50.338 notaio dottor Giuseppe Ferretto in data 29.11.1994, trascritto a Treviso 28.12.1994 ai n.ri 32162/23615.

- CEOTTO s.r.l., predetta, per decreti di trasferimento immobili repertori 374/2004 e 1428/2004***, predetti.

**** nella trascrizione del decreto 1428 è stata omessa l'unità subalterno 8, presente nel precedente 374/2004; in corso accertamenti per determinare se l'omissione sia imputabile al decreto di trasferimento o alla trascrizione.*

VALORE DI LIBERO MERCATO € 38.000,00 (trentottomila/00).

Oderzo, lì 10 novembre 2016

L'esperto stimatore
Ing. Italo Chiara

TRIBUNALE DI TREVISO

SEZIONE FALLIMENTARE

Fallimento n° 99/2016

Sentenza n° 100/2016 del 20/04/2016

Giudice delegato Dott. ROSSI ELENA

FALLIMENTO DI:

CEOTTO S.R.L. IN LIQUIDAZIONE

C.F.: 01148640269

Con sede in SUSEGANA (TV), Piazza Martiri della Libertà, 1F

CURATORE:

Dott. ROBERTO CORTELLAZZO WIEL

Con studio in Piazza Rinaldi, 4 - 31100 Treviso

RELAZIONE DI STIMA

LOTTO 5

COLFOSCO DI SUSEGANA

TERRENI ED ENTI URBANI

INDICE

Premessa	pagina	3
Il compendio fallimentare	“	4
Formazione dei lotti		5
LOTTO 5		
Verifica documentazione	Pagina	5
Descrizione dei beni	“	5-7
Utilizzazione prevista	“	7-8
Conformità urbanistica e catastale	“	9
Vincoli	“	9
Valutazione	“	9-11

PREMESSA:

Previa autorizzazione del Giudice Delegato dottor Elena Rossi (provvedimento del 06.05.2016), il Curatore incaricato del fallimento, dottor Roberto Cortellazzo Wiel, avente studio in Treviso, al civico 4 di piazza Rinaldi, affidava al sottoscritto Italo Chiara, ingegnere libero professionista, iscritto all'Albo degli ingegneri della provincia di Treviso al n. A864 ed avente studio in Oderzo, al civico 4 di Calle Opitergium, l'incarico di procedere alla valutazione del compendio fallimentare, con esclusione dei beni mobili registrati e degli arredi presenti all'interno dell'immobile storico in Mareno di Piave.

Lo scrivente dava inizio alle operazioni peritali con l'esame della documentazione, le verifiche presso i competenti uffici pubblici e sopralluoghi presso gli immobili oggetto del presente procedimento, effettuati, in alcuni casi reiterati, in diverse occasioni.

Dall'esito delle risultanze, dalle opportune ricerche di mercato e dell'operato svolto, di seguito relaziona.

RELAZIONE

I beni oggetto di stima sono di varia natura, consistenza e tipologia, siti in diversi comuni e/o diverse ubicazioni nello stesso comune, come sotto suddivisi quali enti fisicamente omogenei, ubicati nello stesso luogo, in unico corpo, nel principio della omogeneità fisica e qualitativa.

IL COMPENDIO FALLIMENTARE

1. Abitazione ed autorimessa in Castelfranco Veneto.
2. Terreni in Castelfranco Veneto, ex cava “La Castellana”.
3. Terreni ed enti urbani in Crocetta del Montello.
4. Enti urbani in Nervesa della Battaglia, via Lugo di Romagna 65.
- 5. Terreni ed enti urbani, ex cantiere, in località Colfosco di Susegana, via Mercatelli mina.**
6. Enti urbani, abitazioni, autorimesse e negozio in Colfosco di Susegana.
7. Enti urbani in Susegana, piazza Martiri della Libertà.
8. Terreni edificabili in località Colfosco di Susegana.
9. Negozio in Susegana, località Ponte Priula, via dei Pascoli.
10. Discarica di Vedelago.
11. Terreni e fabbricati in Mareno di Piave – Villa Tron Donà delle Rose.
12. Cava Casacorba di Vedelago.
13. Terreni agricoli in Vedelago.
14. Terreno e fabbricato industriale in Albignasego.
15. Area urbana in Susegana.

Per ognuno degli elementi del compendio fallimentare come sopra elencati si è provveduto ad una autonoma relazione di stima, alcuni di questi, nel rispetto della autonoma fruibilità, della comoda divisibilità e della convenienza economica, sono stati ulteriormente suddivisi.

La presente perizia si riferisce ai beni di cui al n° 5.

LOTTO 5

Compendio immobiliare prevalentemente costituito da terreni, con costruzione ora diruta, ricadente in zona agricola ad immediato ridosso del fiume Piave, un tempo già adibito alla movimentazione di inerti di cava o di recupero rifiuti da demolizione e costruzione da parte della ditta [REDACTED] al momento chiuso ed in stato di totale abbandono da alcuni anni.

VERIFICA DOCUMENTAZIONE

Si è provveduto, sulla scorta di documentazione in atti e richiesta, redigere relazione istruttoria con elenco delle iscrizioni e trascrizioni, attestante, alla data del 10 ottobre 2016, le risultanze delle visure catastali e dei registri immobiliari, che si allega (sub 5.1); inoltre si sono acquisite, a mezzo reiterati accessi telematici all'Agenzia delle Entrate, le mappa catastali, le visure e le planimetrie catastali che si allegano (sub 5.2).

Trattandosi di compendio allibrato al Catasto Terreni avente superficie complessiva superiore a mq 5.000 è stato richiesto il Certificato di Destinazione urbanistica, così come disposto dal 2° comma art. 30 D.P.R. 380 del 06 giugno 2001, che si allega (sub 5.3).

Si precisa che, in relazione alla presente perizia, sull'area non sono state eseguite indagini di tipo ambientale.

DESCRIZIONE DEI BENI

L'accesso ai luoghi è avvenuto, previa comunicazione alle parti interessate, una prima volta il giorno 27 aprile u.s. e successivamente reiterato più volte unitamente a collaboratori di studio.

INDIVIDUAZIONE CATASTALE

Gli immobili sono allibrati presso l'Agenzia delle Entrate, Dipartimento del Territorio di Treviso, Catasto Terreni, comune di Susegana:

foglio	particella	qualità	classe	Superficie ha	R.D. €	R.A. €
18	16	incolto prod.	U	0.13.70	0,57	0,14
18	46	sem. arborato	1	0.05.20	4,03	2,28
18	47	sem. arborato	1	0.04.70	3,64	2,06
18	48	prato arborato	6	0.02.80	0,51	0,51
18	50	prato arborato	6	0.01.24	0,22	0,22
18	55	sem. arborato	1	0.07.20	5,58	3,16
19	76	sem. arborato	5	0.24.20	5,00	5,62
19	78	pascolo cesp.	U	0.07.05	0,15	0,11
19	151	ente urbano		1.02.90		
19	241	ente urbano		0.98.97		
19	475	incolto prod.	U	0.00.01	0,01	0,01
19	477	sem. arborato	5	0.00.17	0,04	0,04
19	479	pascolo cesp.	U	0.00.55	0,01	0,01
19	480	ente urbano		00.46		
19	483	sem. arborato	5	0.03.18	0,66	0,74
				2.72.33	20,42	14,90

Presso il medesimo Dipartimento, Catasto fabbricati, comune di Susegana, sezione urbana B, foglio 7, si riscontra

mappale	sub	categoria	classe	consistenza	Rendita €
151	1	Area urbana		9.160 mq	
151	3	F/2			
241	1	Area urbana		9.719 mq	
241	2	D/1			4.073,97
480		Area urbana		46 mq	

Trattasi di terreno in unico corpo posto su due fogli di mappa contigui, fra loro acque demaniali con denominazione "Piavicella", che non trova fisico riscontro in loco.

Il mappale 16 del foglio 18 è una lingua di terreno fra il fiume Piave ed il suo nominato scolo Piavicella; i mappali 46, 47, 48, 50 e 55 del foglio 18 costituiscono l'accesso al compendio di che trattasi, sono in unico corpo di forma rettangolare, confinante con mappale 63 ad ovest ed a nord, con S.P. 34 ad est, con mappale 56 e scolo "Piavicella" a sud. I residui mappali del foglio 19, in unico corpo di forma triangolare, confinano con scolo "Piavicella" a nord, mappali 476, 261, 536, 537 e 478 ad est, mappale 75 (argine del fiume Piave) a sud-ovest.

DESCRIZIONE

Terreno sito in località Colfosco di Susegana, in zona compresa tra il greto del fiume Piave e la strada Provinciale SP34 dalla quale ha accesso diretto. E' in unico corpo, per la gran parte (circa 9/10 della superficie totale), iscrivibile in un triangolo rettangolo quasi isoscele, con l'ipotenusa attestata sulla riva sinistra del fiume, giacitura pianeggiante in leggero declivio (alcuni metri di dislivello) verso il fiume.

L'area, in completo abbandono, era adibita impianto per la lavorazione di inerti di recupero da demolizione e costruzione da parte della ditta OLD BETON spa, il luogo storicamente dotato di frantoio ed adibito a vagliatura degli inerti.

Nel sito un fabbricato industriale diruto, recentemente censito quale unità collabente, mentre risultano demoliti altri fabbricati e corpi di fabbrica indicati in mappa e quali entità urbane. Sono inoltre presenti due vasche interrato, in origine rivestite con telo in nylon, per la raccolta delle acque di lavorazione. Sul lato rivolto alla strada Provinciale è presente un terrapieno sagomato a forma di argine a ridosso del quale era stata piantata una barriera alberata di cipressi, probabilmente con funzione di mitigazione ambientale, in seguito oggetto di un atto vandalico costituito dall'abbattimento di tutte le piante. All'ingresso è presente una vasca in calcestruzzo, di profondità ridotta, atta al lavaggio delle ruote dei mezzi d'opera prima della loro immissione nella strada Provinciale.

Gran parte della superficie è attualmente coperta da una vegetazione spontanea in alcune zone anche folta ed importante.

CONSISTENZA

La superficie lorda è assunta pari ad ha 2.72.33.

UTILIZZAZIONE PREVISTA

Come specificato dal certificato di destinazione urbanistica rilasciato dal Comune di Susegana in data 05-10-2016, l'area ricade per intero in zona territoriale omogenea E, agricola. Inoltre:

-i mappali 16, 46, 47, 48, 50 e 55 del foglio 18° ed i mappali 76, 78, 151, 241, 475, 477, 479, 480 e 483 del foglio 19° ricadono in Z.T.O. E1.2 ZONE DI VINCOLO IDROGEOLOGICO (art. 37 ter delle norme tecniche di attuazione);

-i mappali 46, 50 e 55 del foglio 18° parzialmente ricadono in FASCE DI RISPETTO STRADALE E SPAZI RISERVATI ALLA VIABILITA' (art. 44 norme tecniche di attuazione);

-i mappali n° 46, 47, 50 e 55 del foglio 18° e d i mappali 241, 477, 480 e 483 del foglio 19°, in tutto od in parte, ricadono nella FASCIA DI RISPETTO DA ELETTRODOTTI (art. 44 delle norme tecniche di attuazione);

-il mappale 16 del foglio 18°, ricade in ZONA DI TUTELA ARCHEOLOGICA – RINVENIMENTI (art. 50 delle norme tecniche di attuazione);

-i mappali 16, 46, 47, 50 e 55 del foglio 18°, in parte od in toto, ricadono in area di tutela ai sensi dell'art. 27 , comma 4 , punto 6b , della L.R. n. 61/1985;

-il mappale 16 del foglio 18°, in parte ricade all'interno della delimitazione topografica zone boschive di cui alle leggi 1497/1939 e 431/1985.

Nel foglio 19° i mappali 151, 241 e 483, in parte, i mappali n° 78, 475 e 479 per intero, ricadono nella ZONA A TUTELA DEI CORPI IDRICI , DEI POZZI, DEI PUNTI DI PRELIEVO E DELLE SORGENTI (art. 44 delle norme tecniche di attuazione);

sul mappale 151 del foglio 19°, insiste un fabbricato su cui è individuata una ATTIVITA' PRODUTTIVA DA TRASFERIRE (art. 9 delle norme tecniche di attuazione).

Infine TUTTA L'AREA IN OGGETTO RICADE ALL'INTERNO DEL VINCOLO DI TUTELA DELLE BELLEZZE NATURALI – Decreto Legislativo 22 gennaio 2004 n. 42 – (ex D. Lgs. 490/1999, art. 44 delle norme tecniche di attuazione).

Per quanto sopra consegue che l'unico utilizzo possibile dell'area stessa sia di tipo agricolo.

CONFORMITA' URBANISTICA E CATASTALE

I lavori per la costruzione del fabbricato sono iniziati in epoca anteriore al 01.09.1967, come tali risultano legittimati. A partire dalla seconda metà degli anni '80 del secolo scorso, le norme in materia urbanistica adottate hanno sancito la tutela dei luoghi nei molteplici aspetti delle caratteristiche naturali e della sicurezza idrogeologica. Tutte le istanze ed i tentativi volti al consolidamento ed all'ampliamento, e dei fabbricati e dell'attività, da parte della società in bonis prima e dell'utilizzatore (OLD BETON spa) poi, sono stati frustrati e l'attività pur legittima, riconosciuta in zona impropria e come tale soggetta a trasferimento. L'iter per tale trasferimento deve ritenersi completato con la cessazione di ogni attività da parte di OLD BETON s.p.a., ed all'attuale, pur nella conformità dello stato dei luoghi all'assentito, non può essere insediata alcuna attività diversa da quella agricola; il fabbricato stesso non può permanere nel sito, ora inedificabile come da prescrizioni del P.A.I. (Piano di Assetto Idrogeologico) e dovrà, tosto o tardi, essere demolito.

L'immobile di cui al mappale 151 del foglio 19° (sezione urbana B, foglio 7°), è nel recente stato oggetto di variazione, per conseguire la conformità allo stato di fatto dei luoghi dei dati catastali e delle planimetrie catastali; l'immobile di cui al mappale 241 stesso foglio risulta demolito (sub 5.4).

VINCOLI

Si segnalano vincoli urbanistici e di piano come da Certificato di Destinazione Urbanistica allegato (sub 5.3).

VALUTAZIONE

Nel comune di Susegana, in località Colfosco posto a monte dell'abitato, in zona compresa tra il greto del fiume Piave e la strada Provinciale SP34 dalla quale ha accesso diretto è terreno in unico corpo, esteso ha 2.72.33, all'attuale in completo abbandono.

Il sottoscritto perito, accertato quanto fin qui descritto in loco, sulla scorta degli atti e dei documenti consultati nonché delle proprie, personali, esperienze e conoscenze, rileva come l'area non soddisfi allo stato attuale la condizione del "miglior utilizzo possibile" in quanto l'unico utilizzo possibile sia quello agricolo. Si precisa, inoltre, che la presente relazione di stima non considera eventuali costi da contaminazione del suolo e dell'acqua.

Elementi Oggettivi della Valutazione

Preso atto di quanto sopra, trovandosi il bene in una fase intermedia di un ciclo di utilizzazione, il sottoscritto ritiene di eseguire la stima attraverso il criterio di trasformazione. Ne consegue che il valore dell'immobile è eguale alla differenza tra il valore di mercato dello stesso trasformato ed il costo di trasformazione. In questo caso il costo di trasformazione è rappresentato da costi di demolizione e smaltimento opere in calcestruzzo e non per poter nuovamente consentire l'impiego a fini agricoli del terreno stesso.

Espressione dei Valori

In virtù della destinazione Agricola si ritiene di dover in primo luogo consultare i Valori Agricoli Medi (VAM) espressi nella Banca dati dei VAM c/o l'Agenzia delle Entrate, per la regione agraria n° 1 della provincia di Treviso, denominata collina del Soligo. Si rileva che i valori VAM per quanto in oggetto e per l'anno 2016, indicano in € 80.000 per ettaro per il seminativo. Tali valori sono riferiti a terreni considerati liberi da contratti agrari, con dati raccolti l'anno precedente, in considerazione di una consistenza che permetta la gestione di una attività agricola, cioè circa 20-30 ettari. I valori VAM risultano al momento mediamente superiori di circa il 20% in una comparazione con i prezzi espressi dal mercato, probabilmente perché recepiscono valori per la determinazione dell'indennità di esproprio, alla quale sono principalmente destinati. Operatori del settore sentiti circa il corrispettivo pattuito attualmente e nell'immediato recente in transazioni aventi per oggetto il trasferimento oneroso di beni simili, in zona ed in condizioni assimilabili, hanno indicato valori compresi fra 5 e 5,5 €/mq. Si rileva

inoltre che: il terreno è relativamente poco esteso il che, in condizioni di libero mercato dovrebbe favorire il fattore “appetibilità” (+5%); il fondo è ben posizionato ed ottimamente servito da viabilità ed altri servizi (+10%); l’appezzamento ha forma e giacitura regolare, atta a favorire il lavoro delle macchine operatrici (+10%); la redditività deve considerarsi inferiore alla media in ragione dello stato di abbandono dell’attività agricola protrattosi per anni (-20%); il terreno è di fatto privo di capacità edificatoria anche per fabbricati rurali e non gode degli aiuti diretti (ex contributi PAC) (-15%) e nell’immediato il mercato attende una riduzione dei valori (-5%).

Per i suesposti motivi il valore del trasformato viene assunto pari a 52.500 €/ha, ottenendo un valore complessivo di € 143.000, (centoquarantatremila) che si identifica quale valore di mercato dell’area riqualificata, in conformità al Codice delle Valutazioni Immobiliari (Italian Property Valuation Standard) per i beni in oggetto.

Sulla scorta di personali esperienze, conoscenze e considerazioni, il costo della trasformazione, desunto anche da alcune offerte/preventivo richieste ad operatori del settore in zona, la più conveniente delle quali qui allegata (sub 5.5), ricomprendendo, eventuali piccoli imprevisti, quali ad esempio lo scollegamento di servizi e sotto servizi, la rimozione di eventuali condotte in pressione e linee in tensione, viene assunto pari ad € 38.000,00. Conseguentemente il Valore di Trasformazione, per il bene in oggetto, risulta essere € 105.000,00 (centocinquemila) in conformità al Codice delle Valutazioni Immobiliari (Italian Property Valuation Standard)

Oderzo, 16 dicembre 2016

L’esperto stimatore

Ing. Italo Chiara

TRIBUNALE DI TREVISO

SEZIONE FALLIMENTARE

Fallimento n° 99/2016

Sentenza n° 100/2016 del 20/04/2016

Giudice delegato Dott. ROSSI ELENA

FALLIMENTO DI:

CEOTTO S.R.L. IN LIQUIDAZIONE

C.F.: 01148640269

Con sede in SUSEGANA (TV), Piazza Martiri della Libertà, 1F

CURATORE:

Dott. ROBERTO CORTELLAZZO WIEL

Con studio in Piazza Rinaldi, 4 - 31100 Treviso

ALLEGATI LOTTO 5

LOTTO 5

- 5.1) Relazione Istruttoria;
- 5.2) Documentazione catastale;
- 5.3) Certificato di Destinazione Urbanistica;
- 5.4) Ricevuta variazione catastale;
- 5.5) Offerta lavori cantiere;
- 5.6) Documentazione fotografica;
- 5.7) Scheda per l'ordinanza di vendita.

Copia ricevute di invio della documentazione alle parti.

L'esperto stimatore
Ing. Italo Chiara

**TRIBUNALE DI TREVISO
SEZIONE FALLIMENTARE**

**Fallimento n° 99/2016
Sentenza n° 100/2016 del 20/04/2016**

Giudice delegato Dott. ROSSI ELENA

FALLIMENTO DI:

CEOTTO S.R.L. IN LIQUIDAZIONE
C.F.: 01148640269
Con sede in SUSEGANA (TV), Piazza Martiri della Libertà, 1F

CURATORE:

Dott. ROBERTO CORTELLAZZO WIEL
Con studio in Piazza Rinaldi, 4 - 31100 Treviso

LOTTO 5 - ALLEGATO "5.1"

RELAZIONE ISTRUTTORIA CON ELENCO DELLE ISCRIZIONI E TRASCRIZIONI

Oderzo, lì 16 dicembre 2016

L'esperto stimatore
Ing. Italo Chiara

TRIBUNALE DI TREVISO

SEZIONE FALLIMENTARE

Fallimento n° 99/2016

Sentenza n° 100/2016 del 20/04/2016

Giudice delegato Dott. ROSSI ELENA

FALLIMENTO DI:

CEOTTO S.R.L. IN LIQUIDAZIONE

C.F.: 01148640269

Con sede in SUSEGANA (TV), Piazza Martiri della Libertà, 1F

CURATORE:

Dott. ROBERTO CORTELLAZZO WIEL

Con studio in Piazza Rinaldi, 4 - 31100 Treviso

**RELAZIONE ISTRUTTORIA,
ELENCO DELLE ISCRIZIONI E TRASCRIZIONI
LOTTO 5**

A seguito di detto esame, l'esponente

CERTIFICA E GARANTISCE

- che gli immobili suddetti risultano, a ditta CEOTTO s.r.l., già in liquidazione, con sede in Susegana. c.f. 01148640269, alla stessa pervenuti per atto fusione societaria in data 12.12.2000 repertorio 75.085 notaio dottor Maurizio Bianconi, trascritto a Treviso 20.12.2000 ai n.ri 48021/33514, rettifica con atto repertorio 107337 notaio dottor Maurizio Bianconi in data 27.11.2014, trascritto a Treviso 04.12.2014 ai n.ri 34147/25488, per incorporazione della [REDACTED] nella "CEOTTO s.r.l." unipersonale;
che gli immobili stessi, loro accessori, relative pertinenze, risultano liberi da pesi, privilegi di qualsiasi genere, ipoteche, trascrizioni pregiudizievoli, oneri reali, servitù passive e vincoli di qualsiasi natura purchè trascritti, fatta eccezione per quanto precisato alla voce "OSSERVAZIONI".

OSSERVAZIONI

Le unità immobiliari sopradescritte risultano gravate:

- da ipoteca giudiziale iscritta a Treviso il 25.08.2014 ai n.ri 23378/3516, derivante da decreto ingiuntivo repertorio 4153/2014 del Tribunale di Treviso in data 07.08.2014, per totali Euro 130.000,00 di cui capitale Euro 66.740,48 in favore di "BANCA DI CREDITO COOPERATIVO DELLE PREALPI SOC. COOP." con sede in Tarzo (TV), c.f. 00254520265, a carico della ditta CEOTTO s.r.l., predetta;
- da ipoteca giudiziale iscritta a Treviso il 25.08.2014 ai n.ri 23378/3517, derivante da decreto ingiuntivo repertorio 4153/2014 del Tribunale di Treviso in data 07.08.2014, per totali Euro 2.600.000,00 di cui capitale Euro 948.093,93 in favore di "BANCA DI CREDITO COOPERATIVO DELLE PREALPI SOC. COOP." con sede in Tarzo (TV), c.f. 00254520265, a carico della ditta CEOTTO s.r.l., predetta;
- da ipoteca giudiziale iscritta a Treviso il 25.08.2014 ai n.ri 23378/3518, derivante da decreto ingiuntivo repertorio 4153/2014 del Tribunale di Treviso in data 07.08.2014, per totali Euro 2.600.000,00 di cui capitale Euro 1.503.894,98 in favore di "BANCA DI CREDITO COOPERATIVO DELLE PREALPI SOC. COOP." con sede in Tarzo (TV), c.f. 00254520265, a carico della ditta CEOTTO s.r.l., predetta;

- da ipoteca giudiziale iscritta a Treviso il 04.09.2014 ai n.ri 24122/3590, derivante da decreto ingiuntivo repertorio 4312/2014 del Tribunale di Treviso in data 02.09.2014, per totali Euro 3.000.000,00 di cui capitale Euro 2.434.182,72 in favore di "BANCA DELLA MARCA CREDITO COOPERATIVO SOC. COOP." con sede in Orsago (TV), c.f. 03669140265, a carico della ditta CEOTTO s.r.l., predetta;

- da ipoteca giudiziale iscritta a Treviso il 10.11.2014 ai n.ri 30501/4603, derivante da decreto ingiuntivo repertorio 10795 del Tribunale di Treviso in data 04.11.2014, per totali Euro 2.100.000,00 di cui capitale Euro 2.000.000,00 in favore di [redacted] a carico della ditta CEOTTO s.r.l., predetta;

- da sentenza dichiarativa di fallimento, repertorio 100/2016 del Tribunale di Treviso in data 20.04.2016, trascritta a Treviso 25.07.2016 ai n.ri 24672/16843.

QUADRO SINOTTICO DELLA PROVENIENZA DAL VENTENNIO

Relativamente ai mappali 475, 479, 480 e 483 del foglio 19°

[redacted] per la quota di ½;

[redacted] per la quota di ½.

[redacted] per atto di permuta in data 06.09.2000, repertorio 88.520 notaio dottor Gian Luigi Bevilacqua, trascritto a Treviso 15.09.2000 ai n.ri 34770/24678.

CEOTTO s.r.l., predetta, per atto fusione societaria in data 12.12.2000 repertorio 75.085 notaio dottor Maurizio Bianconi, trascritto a Treviso 20.12.2000 ai n.ri 48021/33514, rettifica con atto repertorio 107337 notaio dottor Maurizio Bianconi in data 27.11.2014, trascritto a Treviso 04.12.2014 ai n.ri 34147/25488, per incorporazione della [redacted] nella "CEOTTO s.r.l." unipersonale.

Relativamente agli altri mappali

[redacted] per decreto di trasferimento del Giudice Delegato al Fallimento in data 11.10.1980,

4

registrato a Treviso 15.10.1980 al n. 3526 mod. 71M Giud., trascritto a Treviso 25.10.1980 ai n.ri 23793/19859.

CEOTTO s.r.l., predetta, per atto fusione societaria in data 12.12.2000 repertorio 75.085 notaio dottor Maurizio Bianconi, trascritto a Treviso 20.12.2000 ai n.ri 48021/33514, rettifica con atto repertorio 107337 notaio dottor Maurizio Bianconi in data 27.11.2014, trascritto a Treviso 04.12.2014 ai n.ri 34147/25488, per incorporazione della [REDACTED], nella "CEOTTO s.r.l." unipersonale.

Oderzo, 06 dicembre 2016

Geom. Giovanni Parpinello

TRIBUNALE DI TREVISO
SEZIONE FALLIMENTARE
Fallimento n° 99/2016
Sentenza n° 100/2016 del 20/04/2016

Giudice delegato Dott. ROSSI ELENA

FALLIMENTO DI:

CEOTTO S.R.L. IN LIQUIDAZIONE
C.F.: 01148640269
Con sede in SUSEGANA (TV), Piazza Martiri della Libertà, 1F

CURATORE:

Dott. ROBERTO CORTELLAZZO WIEL
Con studio in Piazza Rinaldi, 4 - 31100 Treviso

LOTTO 5 - ALLEGATO "5.2"

DOCUMENTAZIONE CATASTALE

- a) estratti di mappa fogli 18 e 19
- b) visure all'urbano e ai terreni
- c) planimetrie catastali mappale 151 sub 1 e 2, mappale 241 sub 1 e 2, mappale 480

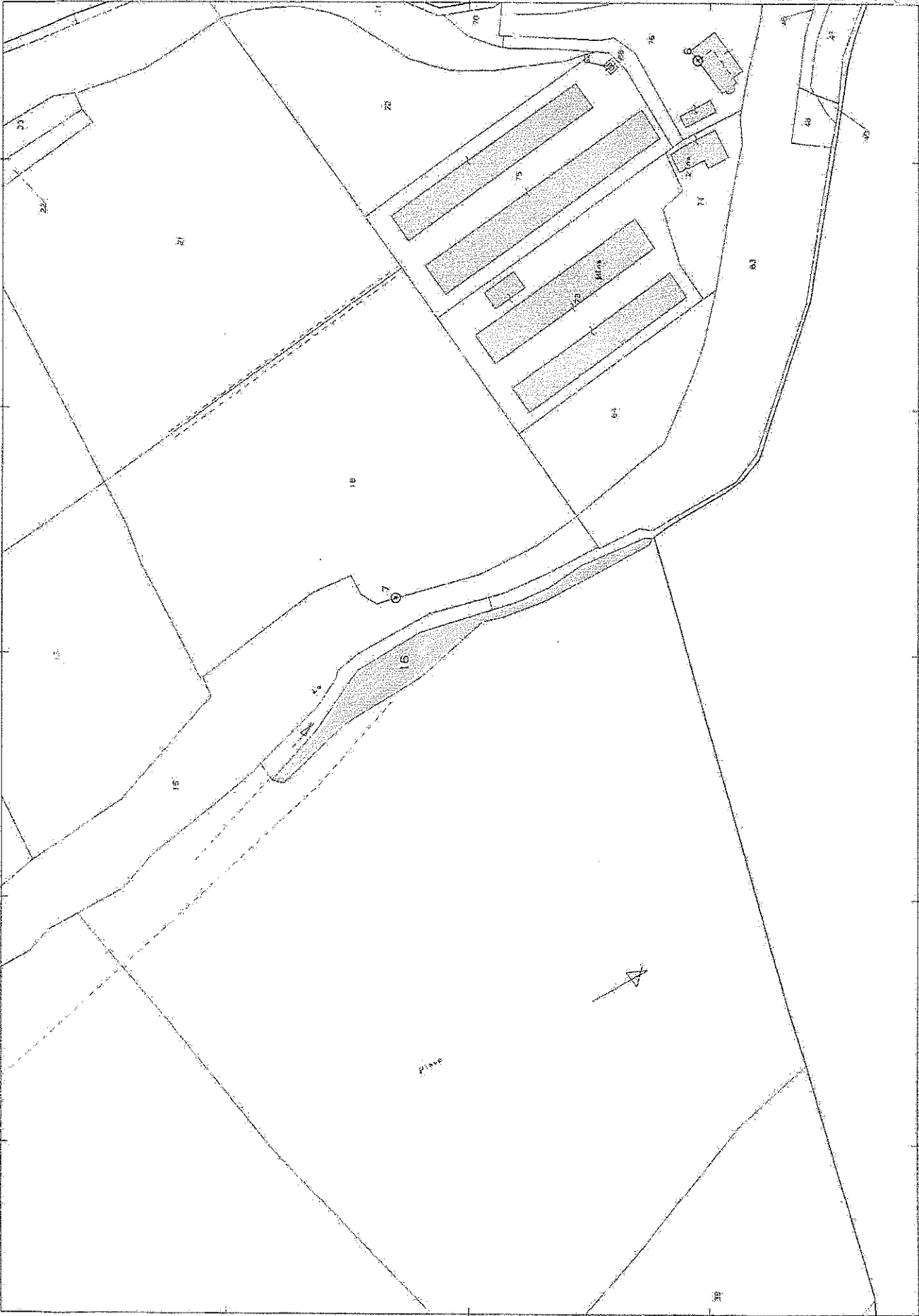
Oderzo, lì 16 dicembre 2016

L'esperto stimatore
Ing. Italo Chiara

Direzione Provinciale di Treviso Ufficio Provinciale - Territorio - Direttore EUGENIO AMILCARE

Vis. tel. (0.90 euro)

Comune: SUSSEGANA Foglio: 18
Scala originale: 1:2000 Dimensione cartice: 534.000 X 378.000 metri
28-Apr-2016 11:34:51 Prot. n. 1139215/2016



N=1300

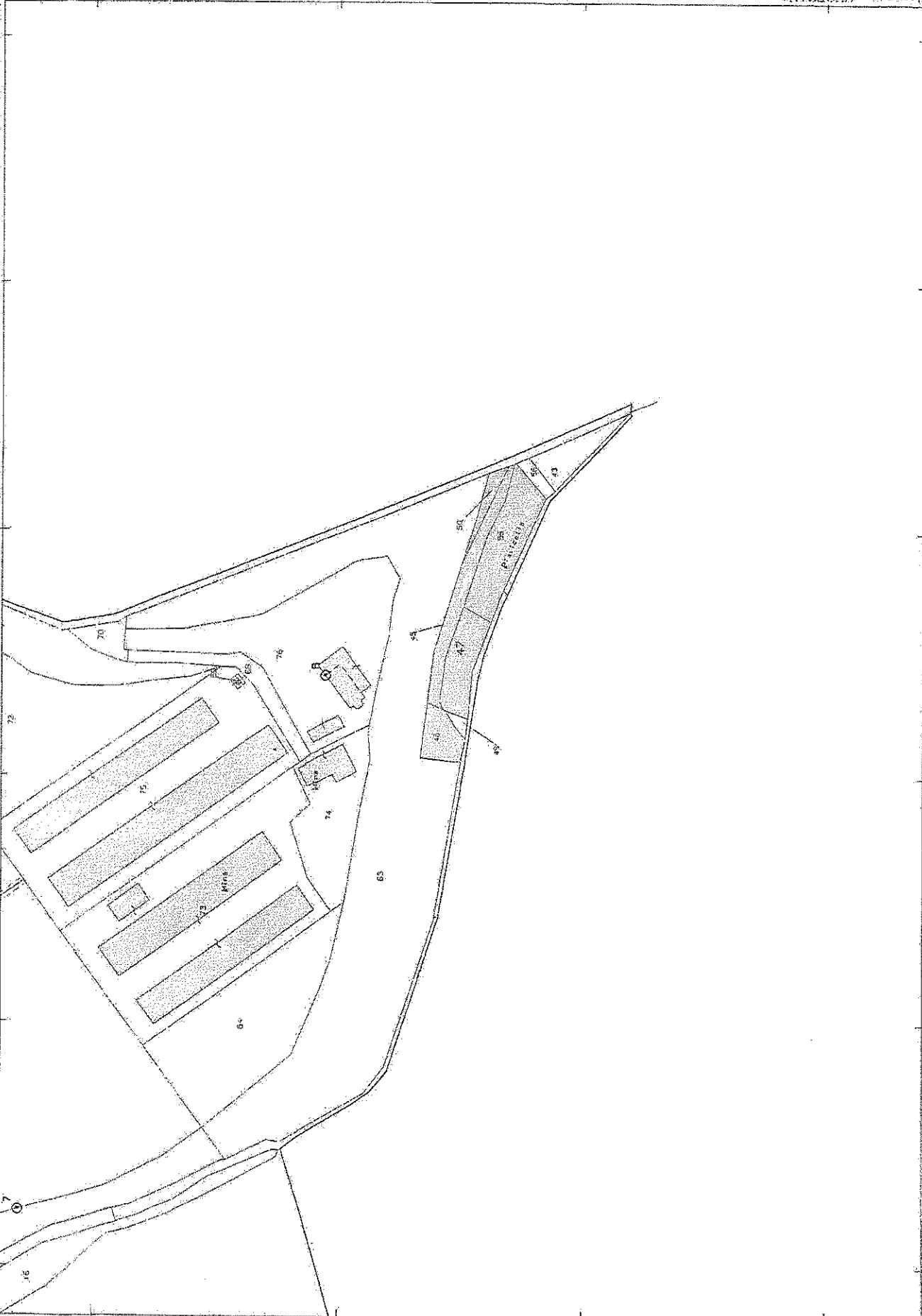
E=2800

1 Particella: 16

Direzione Provinciale di Treviso Ufficio Provinciale - Territorio - Direttore EUGENIO AMILCARE

Vis. tel. (0.90 euro)

N°-1500



E=2600

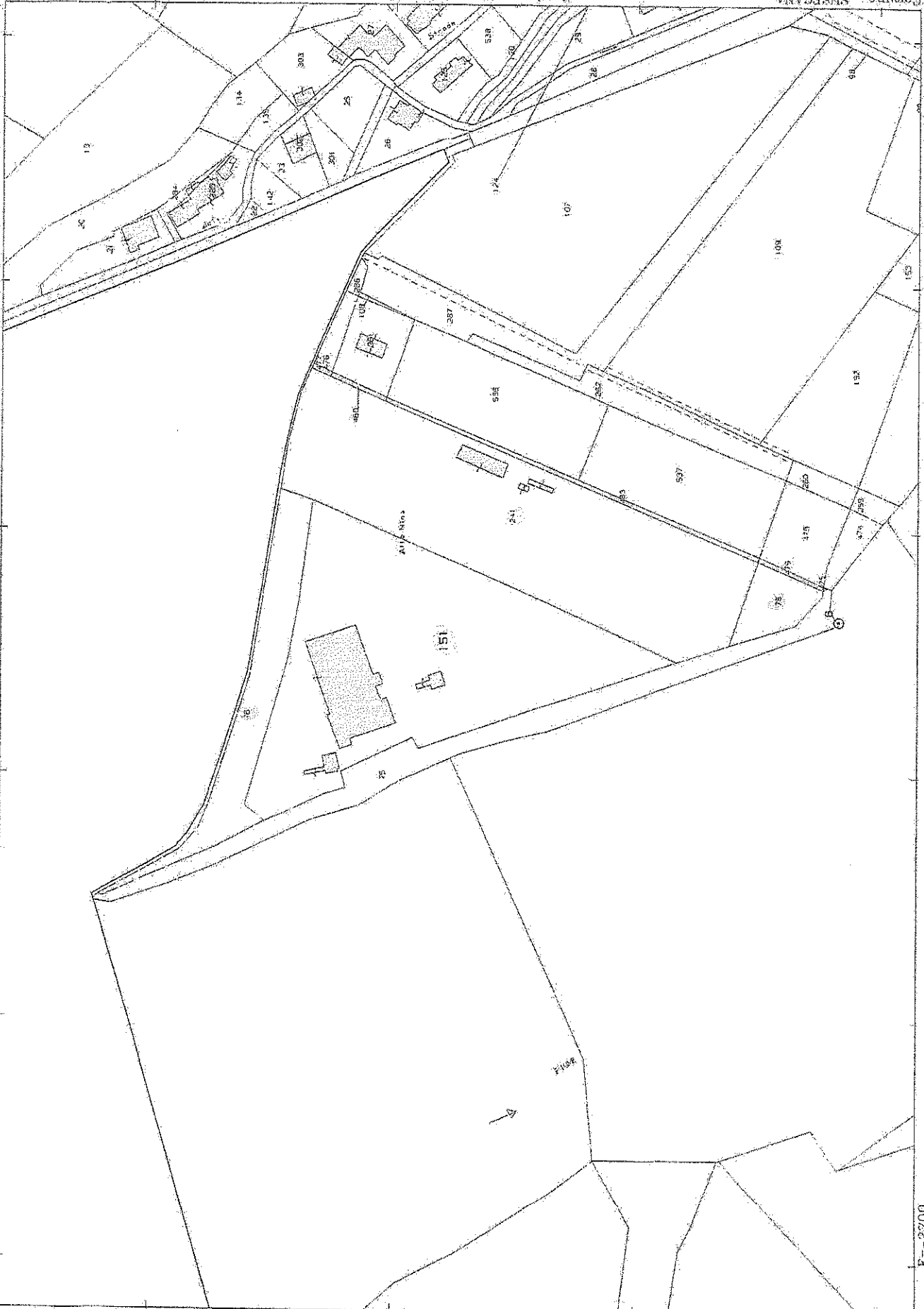
I Particella: 47

Comune: SUSEGANA

Forma: 18

Scala originale: 1:2000
Dimensione cornice: 534,000 X 378,000 metri

28-Apr-2016 11:26:13
Profil. n. 1132910/2016



Comune: SUSEGANA


Foglio: 19

Scala originale: 1:2000

Dimensione cartace: 584,000 x 378,000 metri

28-Apr-2016 11:19:49
Prot. n. 1128421/2016

1 Particella: 151



Direzione Provinciale di Treviso
Ufficio Provinciale - Territorio

Visura per soggetto

Situazione degli atti informatizzati al 28/03/2016

Data: 28/03/2016 - Ora: 21.03.23

Segue

Visura n.: T12335 Pag: 5

65 Unità Immobiliari site nel Comune di SUSEGANA (Codice L014) - Catasto dei Fabbricati


N.	DATI IDENTIFICATIVI				DATI DI CLASSAMENTO				ALTRE INFORMAZIONI				
	Sezione Urbana	Foglio	Particella	Sub	Zona Cens.	Micro Zona	Categoria	Classe	Consistenza	Superficie Catastale	Rendita	Indirizzo	Dati ulteriori
1	B	7	480				area urbana					Dati derivanti da VIA MERCATELLI MINA SNC piano: T: Variazione del 09/11/2015 - Inscrittimento in visura dei dati di superficie.	

Intestazione degli immobili indicati al n. 6

N.	DATI ANAGRAFICI	CODICE FISCALE	DIRITTI ONERI REALI
1	CEOTTO S.R.L. con sede in SUSEGANA ISTRUMENTO (ATTO PUBBLICO) del 12/12/2000 Trascrizione n. 33514/1/2000 in atti dal 21/06/2001. Repertorio n. 75085 Rogante: BIANCONI MAURIZIO Sede: TREVISO Registrazione: Sede: FUSIONE DI SOCIETA' PER INCORPORAZIONE	0114840269*	(1) Proprietà per 1/1

7. Unità Immobiliari site nel Comune di SUSEGANA (Codice L014) - Catasto dei Fabbricati

N.	DATI IDENTIFICATIVI				DATI DI CLASSAMENTO				ALTRE INFORMAZIONI				
	Sezione Urbana	Foglio	Particella	Sub	Zona Cens.	Micro Zona	Categoria	Classe	Consistenza	Superficie Catastale	Rendita	Indirizzo	Dati ulteriori
1	B	7	151	1			area urbana		9160 m ²			Dati derivanti da VIA MERCATELLI MINA: VARIAZIONE NEL CLASSAMENTO del 17/10/2011 n. 169828.1/2011 in atti dal 17/10/2011 (protocollo n. TV/0568477) VARIAZIONE DI CLASSAMENTO	
2	B	7	151	2			D/A				Euro 5.973,13 L. 11.565.600	VIA MERCATELLI MINA piano: T; VARIAZIONE del 02/09/1988 n. 27473/1988 in atti dal 02/11/1999 INSERIMENTO CLASSAMENTO	



Direzione Provinciale di Treviso
Ufficio Provinciale - Territorio
Servizi Catastali

Visura per soggetto

Situazione degli atti informatizzati al 28/03/2016

Data: 28/03/2016 - Ora: 21.03.23
Visura n.: T12935 Pag: 6

Segue

N.	Sezione Urbana	Foglio	Particella	Sub	Zona Cens.	Metro Zona	Categoria	Classe	Consistenza	Superficie Catastale	Rendita	ALTRIE INFORMAZIONI
3	B	7	241	1			area urbana		9719 m ²			VIA MERCATELLI MINA; VARIAZIONE NEL CLASSAMENTO del 17/10/2011 n. 169853.1/2011 in atti dal 17/10/2011 (protocollo n. TV0368502) VARIAZIONE DI CLASSAMENTO VIA MERCATELLI MINA piano: T; VARIAZIONE del 02/09/1988 n. 27473/1988 in atti dal 02/11/1999 INSERIMENTO CLASSAMENTO
4	B	7	241	2			D/I			Euro 4.073,97 L. 7.888.500		

Totale: m² 18879 Rendita: Euro 10.047,10

Intestazione degli immobili indicati al n. 7

N.	DIRITTI ONERI REALI	CODICE FISCALE
1	CEOTTO S.R.L. con sede in SUSEGANA ISTRUMENTO (ATTO PUBBLICO) del 12/12/2000 Trascrizione n. 33514.1/2000 in atti dal 21/06/2001. Repertorio n.: 75085 Rogante: BIANCONI MAURIZIO Sede: TREVISO	91148640269*

8. Unità Immobiliari site nel Comune di SUSEGANA (Codice L.014) - Catasto dei Fabbricati

N.	DATI IDENTIFICATIVI				DATI DI CLASSAMENTO				ALTRIE INFORMAZIONI				
	Sezione Urbana	Foglio	Particella	Sub	Zona Cens.	Metro Zona	Categoria	Classe	Consistenza	Superficie Catastale	Rendita	Indirizzo	Dati ulteriori
1	B	8	325	1			area urbana		513 m ²			VIA F. BARACCA n. 2 piano: T; VARIAZIONE NEL CLASSAMENTO del 03/03/2015 n. 28063.1/2015 in atti dal 03/03/2015 (protocollo n. TV0050330)	
2	B	8	325	3			A/B	2	5 vani	Totale: 85 m ² Totale escluse aree scoperte: 85 m ²	Euro 296,96	VIA F. BARACCA n. 2 piano: T; Variazione del 09/11/2015 - Inscrittione in visura dei dati di superficie.	



Direzione Provinciale di Treviso
Ufficio Provinciale - Territorio
Servizi Catastali

Data: 28/03/2016 - Ora: 21.03.23

Segue

Visura per soggetto

Visura n.: T12335, Pag: 8

Situazione degli atti informatizzati al 28/03/2016

3	C	11	158	14	D/S	Euro 3.998,74	PIAZZA MARTIRI DELLA LIBERTA' piano: T; VARIAZIONE TOPONOMASTICA del 17/06/2014 n. 80579-1/2014 in atti dal 17/06/2014 (protocollo n. TV0153221) VARIAZIONE DI TOPONOMASTICA
---	---	----	-----	----	-----	---------------	---

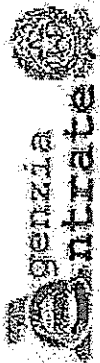
Totale: vani 15 Rendita: Euro 6.507,36

Intestazione degli immobili indicati al n. 9

N.	CEOTIO S.R.L. con sede in SUSEGANA	DIRITTI E ONERI REALI
1	CEOTIO S.R.L. con sede in SUSEGANA	DIRITTI E ONERI REALI
DATI DERIVANTI DA		
ISTRUMENTO (ATTO PUBBLICO) del 14/04/2003 Nota presentata con Modello Unico n. 11516.1/2003 in atti dal 30/04/2003 Repertorio n.: 87369 Rogante: FERRETTO GIUSEPPE		
Sede: CONEGLIANO Registrazione: Sede: COMPRA VENDITA		
CODICE FISCALE 01148640269*		
(1) Proprietà per 1/1		

10. Immobili siti nel Comune di SUSEGANA (Codice: L014) - Catasto dei Terreni

N.	DATI IDENTIFICATIVI			DATI DI CLASSAMENTO				ALTRE INFORMAZIONI		
	Foglio	Particella	Sub	Perz.	Qualità Classe	Superficie(m²)	Deduz.	Reddito	Dati derivanti da	Dati ulteriori
1	18	16		*	INCOLT PROD	13	70	Dominicale Euro 0,57 L. 1.096	Agrario Euro 0,14 L. 274	Impianto meccanografico del 01/04/1975
2	18	46		-	SEMIN ARBOR	95	20	Euro 4,03 L. 7.800	Euro 2,28 L. 4.420	Impianto meccanografico del 01/04/1975
3	18	47		-	SEMIN ARBOR	04	70	Euro 3,64 L. 7.050	Euro 2,06 L. 3.995	Impianto meccanografico del 01/04/1975
4	18	48		-	PRATO ARBOR	02	80	Euro 0,51 L. 980	Euro 0,51 L. 980	Impianto meccanografico del 01/04/1975
5	18	50		*	PRATO ARBOR	01	24	Euro 0,22 L. 434	Euro 0,22 L. 434	Impianto meccanografico del 01/04/1975
6	18	55		-	SEMIN ARBOR	07	20	Euro 5,58 L. 10.800	Euro 3,16 L. 6.120	Impianto meccanografico del 01/04/1975
7	21	30		-	SEMIN ARBOR	10	21	Euro 4,98 L. 9.651	Euro 3,95 L. 7.658	FRAZIONAMENTO del 01/09/1980 n. 60.3/1980 in atti dal 11/04/1996



Direzione Provinciale di Treviso
Ufficio Provinciale - Territorio
Servizi Catastali

Visura per soggetto

Situazione degli atti informatizzati al 28/03/2016

Data: 28/03/2016 - Ora: 21.03.23

Segue

Visura n.: TI2335 Pag: 9

8	21	789		SEMIN ARBOR	3	1	03	02	A1	Euro 50,29 L. 97,380	Euro 39,90 L. 77,265	FRAZIONAMENTO del 11/04/1996 n. 830.1/1996 in atti dal 11/04/1996	
9	21	790		SEMIN ARBOR	3		00	91	A1	Euro 0,44 L. 860	Euro 0,35 L. 683	ISTRUMENTO (ATTO PUBBLICO) del 24/10/1996 n. 12892.1/1996 in atti dal 12/03/1997	Annotazione

Immobile 9: Annotazione: passaggi intermedi da esaminare


Totale: Superficie 01.48.98 Redditi: Dominicale Euro 70,26 Agrario Euro 52,57

Intestazione degli immobili indicati al n. 10

N.	DIRITTI E ONERI REALI	CODICE FISCALE	DIRITTI E ONERI REALI
1	GEOTIO S.R.L. con sede in SUSEGANA ISTRUMENTO (ATTO PUBBLICO) del 12/12/2000 Trascrizione n. 33514.1/2000 in atti dal 21/06/2001 Repertorio n.: 75085 Rogante: BIANCONI MAURIZIO Sede: TREVISO DATI DERIVANTI DA Registrazione: Sede: FUSIONE DI SOCIETA' PER INCORPORAZIONE (Passaggi intermedi da esaminare)	01148840269*	(1) Proprietà per 1/1

11: Immobili siti nel Comune di SUSEGANA (Codice L.014) - Catasto dei Terreni

N.	DATI IDENTIFICATIVI			DATI DI CLASSAMENTO			ALTRE INFORMAZIONI			
	Foglio	Particella	Sub Porz	Qualità Classe	Superficie (m²)	Deduz.	Reddito	Dati derivanti da	Dati ulteriori	
1	19	76		SEMIN ARBOR	5	24,20	Dominicale Euro 5,00 L. 9,680	Agrario Euro 5,62 L. 10,890	Impianto meccanografico del 01/04/1975	



Direzione Provinciale di Treviso
Ufficio Provinciale - Territorio
Affidamento degli immobili indicati al n. 11

Data: 28/03/2016 - Ora: 21.03.23
Visura n.: T12335 Pag: 10

Visura per soggetto

Situazione degli atti informatizzati al 28/03/2016


N.	DATI ANAGRAFICI	CODICE FISCALE	DIRITTI E ONERI REALI
1	CEOTIO S.R.L. con sede in SUSEGANA DATI DERIVANTI DA	01148640269*	(1) Preposta per 1/1
ISTRUMENTO (ATTO PUBBLICO) del 12/12/2000 Trascrizione n. 33514/12000 in atti del 21/06/2001 Repertorio n.: 75085 Rogante: BIANCONI MAURIZIO Sede: TREVISO Registrazione: Sede: FUSIONE DI SOCIETA' PER INCORPORAZIONE			

12. Immobili siti nel Comune di SUSEGANA (Codice L014) - Catasto dei Terreni

N.	DATI IDENTIFICATIVI				DATI DI CLASSAMENTO				ALTRE INFORMAZIONI	
	Foglio	Particella	Sub	Perz	Qualità Classe	Superficie (mq)	Detuz.	Reddito	Dati derivanti da	Dati ulteriori
1	19	78		-	PASC CESPUG	07 05		Dominicale Euro 0,15 L. 282	Agrafio Euro 0,11 L. 212	Impianto mercantografico del 01/02/1975

Intestazione degli immobili indicati al n. 12

N.	DATI ANAGRAFICI	CODICE FISCALE	DIRITTI E ONERI REALI
1	CEOTIO S.R.L. con sede in SUSEGANA DATI DERIVANTI DA	01148640269*	(1) Preposta per 1/1
ISTRUMENTO (ATTO PUBBLICO) del 12/12/2000 Trascrizione n. 33514/12000 in atti del 21/06/2001 Repertorio n.: 75085 Rogante: BIANCONI MAURIZIO Sede: TREVISO Registrazione: Sede: FUSIONE DI SOCIETA' PER INCORPORAZIONE (Passaggi intermedi da esaminare)			



Direzione Provinciale di Treviso
Ufficio Provinciale - Territorio

19-01-01-01-01-01 nel Comune di SUSEGANA (Codice L014) - Catasto dei Terreni

Data: 28/03/2016 - Ora: 21.03.23

Segue

Visura n.: T12335, Pag: 11

Visura per soggetto

Situazione degli atti informatizzati al 28/03/2016

N.	DATI IDENTIFICATIVI			DATI DI CLASSAMENTO				ALTRE INFORMAZIONI		
	Foglio	Particella	Sub	Porz.	Qualità Classe	Superficie (mq)	Destuz.	Reddito	Dati derivanti da	Dati ulteriori
1	19	475	-	-	INCOLT PROD	00 01	Dominicale Euro 0,01 L. 1	Agrario Euro 0,01	FRAZIONAMENTO del 12/02/2001 n. 1000.1/2001 in atti dal 12/02/2001 (protocollo n. 16141)	
2	19	479	-	-	PASC CESPUG	00 55	Euro 0,01 L. 22	Euro 0,01 L. 17	FRAZIONAMENTO del 12/02/2001 n. 1000.1/2001 in atti dal 12/02/2001 (protocollo n. 16141)	
3	19	483	-	-	SEMIN ARBOR	03 18	Euro 0,66 L. 1.272	Euro 0,74 L. 1.431	FRAZIONAMENTO del 12/02/2001 n. 1000.1/2001 in atti dal 12/02/2001 (protocollo n. 16141)	

Totale: Superficie 03,74 Redditi: Dominicale Euro 0,68 Agrario Euro 0,76

Intestazione degli immobili indicati al n. 13

N.	DATI ANAGRAFICI	CODICE FISCALE	DIRITTI E ONERI REALI
1	CEOTTO S.R.L. con sede in SUSEGANA	01143640269*	(1) Proprietà per 1/1
DATI DERIVANTI DA			
ISTRUMENTO (ATTO PUBBLICO) del 12/12/2000 Trascrizione n. 33514.1/2000 in atti dal 21/06/2001 Repertorio n.: 75085 Rogante: BIANCONI MAURIZIO Sede: TREVISO			
Registrazione: Sede: FUSIONE DI SOCIETA' PER INCORPORAZIONE			



Direzione Provinciale di Treviso
Ufficio Provinciale - Territorio
Servizi Catastali

Visura per immobile

Situazione degli atti informatizzati al 01/07/2016

Data: 01/07/2016 - Ora: 12.12.20 Fine

Visura n.: T135543 Pag. 1

Dati della richiesta	Comune di SUSEGANA (Codice: L014)		
Catasto Terreni	Provincia di TREVISO		
	Foglio: 19 Particella: 477		

Immobile

N.	DATI IDENTIFICATIVI			DATI CLASSAMENTO			DATI DERIVANTI DA			
	Foglio	Particella	Sub	Porz.	Qualità Classe	Superficie(m²)		Deduz.	Reddito	
1	19	477	-	-	SEMIN ARBOR	00 17 ha circa		Dominicale Euro 0,04 L. 68	Agrario Euro 0,04 L. 77	FRAZIONAMENTO del 12/02/2001 protocollo n. 16141 in atti dal 12/02/2001 (n. 1000.1/2001)

Notifica

INTESTATO

N.	DATI ANAGRAFICI	DATI ANAGRAFICI	CODICE FISCALE	DIRITTI E ONERI REALI
1	[REDACTED]	[REDACTED]	[REDACTED]	(1) Proprietà per 1/1

DATI DERIVANTI DA [REDACTED] del 12/02/2001 protocollo n. 16141 Frazionamento in atti dal 12/02/2001 (n. 1000.1/2001)

Unità immobiliari n. 1

Tributi erariali: Euro 0,90

Visura telematica

* Codice Fiscale Validato in Anagrafe Tributaria



Direzione Provinciale di Treviso
Ufficio Provinciale - Territorio
Servizi Catastali

Data: 04/07/2016 - Ora: 11.11.48 Fine
Visura n.: T87583 Pag: 1

Visura per immobile

Situazione degli atti informatizzati al 04/07/2016

Dati della richiesta	Comune di SUSEGANA (Codice: L014)	
Catasto Terreni	Provincia di TREVISO	
	Foglio: 19 Particella: 241	

Area di enti urbani e promiscui

N.	DATI IDENTIFICATIVI			DATI CLASSAMENTO			DATI DERIVANTI DA			
	Foglio	Particella	Sub	Porz	Qualità Classe	Superficie(m ²)		Datur	Reddito	Dominicale
1	19	241		-	ENTE URBANO	98,97				

Notifica

DATI DERIVANTI DA

Unità immobiliari n. 1

Tributi erariali: Euro 0,90

Visura telematica

* Codice Fiscale Validato in Anagrafe Tributaria

MODULARIO
F. vig. read. 498



MINISTERO DELLE FINANZE
DIREZIONE GENERALE DEL CATASTO E DEI SERVIZI TECNICI ERARIALI

MOD. A (Nuovo Catasto Edilizio Urbano)

Lire
350

NUOVO CATASTO EDILIZIO URBANO

(R. DECRETO-LEGGI 11 APRILE 1959, N. 632)

Planimetria dell'immobile situato nel Comune di SUSEGANA

Via MERCATELLI MINA

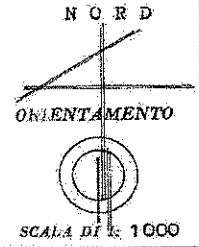
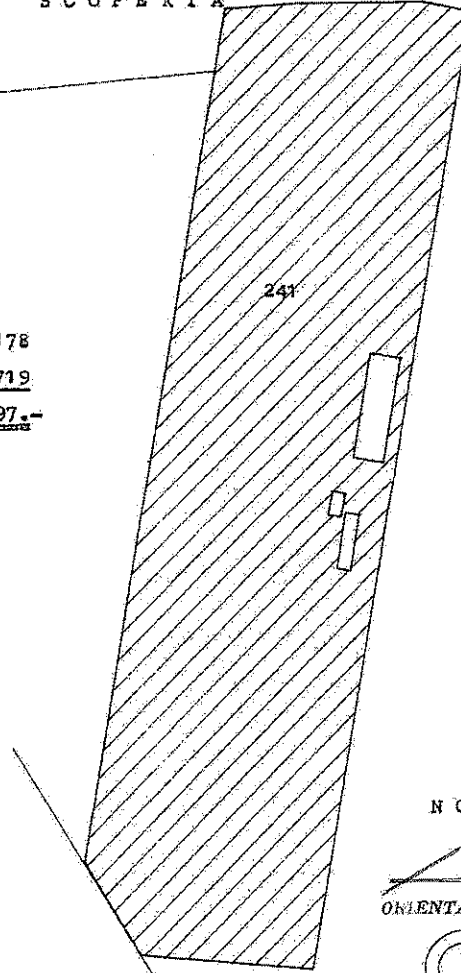
Data

Allegata alla dichiarazione presentata all'Ufficio Tecnico Erariale di TREVISO

241-sub. 1

PIANTA AREA SCOPERTA

Superficie area coperta	mq.	178
area scoperta	"	9.719
<u>Area totale</u>	"	<u>9897.-</u>



Situazione al 29/04/2016 - Comune di SUSEGANA (L.014) - < Sez.Urb.: B - Foglio: 7 - Particella: 241 - Subalterno: 1 >

SPAZIO RISERVATO PER LE ANNOTAZIONI D'UFFICIO	
DATA	B7
PROT. N°	241
	1

Compilata dal _____
(Titolo, nome e cognome del tecnico)

Iscritto all'Albo dei geometri _____
della Provincia di TREVISO

DATA 25/01/1988

Firma: _____

MODULARIO
F. 1/19. rev. 2. - 496



MINISTERO DELLE FINANZE
DIREZIONE GENERALE DEL CATASTO E DEI SERVIZI TECNICI ERARIALI

MOD. A. (Nuovo Catasto Edilizio Urbano)

NUOVO CATASTO EDILIZIO URBANO

Lire
350

(R. DECRETO-LEGGE 13 APRILE 1970, N. 642)

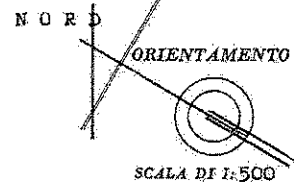
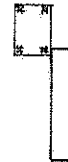
Planimetria dall'immobile situato nel Comune di SUSEGANA Via MERCATELLI MINA

Ditta [REDACTED]

Allegata alla dichiarazione presentata all'Ufficio Tecnico Erariale di TREVISO

241 - Sub. 2

P I A N O
T E R R A
H = mt. 3,20



10 metri

10 metri
Catasto dei Fabbricati - Situazione al 29/04/2016 - Comune di SUSEGANA (L014) - < Sez.Urb.: B - Foglio: 7 - Particellr. 241 - Subalterno: 2 >
Via MERCATELLI MINA piano: F.

SPAZIO RISERVATO PER LE ANNOTAZIONI D'UFFICIO

DATA
PROT. N°

B1
241
2

Compilata dal [REDACTED]
(Titolo, nome e cognome del tecnico)
Iscritto all'Albo dei geometri
della Provincia di TREVISO
DATA 29/04/2016
Firma: [Signature]

**TRIBUNALE DI TREVISO
SEZIONE FALLIMENTARE**

**Fallimento n° 99/2016
Sentenza n° 100/2016 del 20/04/2016**

Giudice delegato Dott. ROSSI ELENA

FALLIMENTO DI:

CEOTTO S.R.L. IN LIQUIDAZIONE
C.F.: 01148640269
Con sede in SUSEGANA (TV), Piazza Martiri della Libertà, 1F

CURATORE:


Dott. ROBERTO CORTELLAZZO WIEL
Con studio in Piazza Rinaldi, 4 - 31100 Treviso

LOTTO 5 -ALLEGATO "5.3"

CERTIFICATO DI DESTINAZIONE URBANISTICA

Oderzo, lì 16 dicembre 2016

L'esperto stimatore
Ing. Italo Chiara



Comune di Susegana

Provincia di Treviso

Piazza Martiri della Libertà, 11. 31058 Susegana TV - codice fiscale: 82002750261 - partita iva: 00471640268 - www.comune.susegana.tv.it

Urbanistica – Edilizia Privata

N. 051/2016

CERTIFICATO DI DESTINAZIONE URBANISTICA

IL RESPONSABILE AREA IV

Vista la domanda presentata in data 25/07/2016, prot. n. 12991, dall'ing. CHIARA ITALO, con studio ad Oderzo (TV) in Calle Opitergium n. 4, per il rilascio di certificato di destinazione urbanistica;

Vista la documentazione agli atti;

Visto l'art. 30 del D.P.R. n. 380/2001;

Visto il D.Lgs. n. 301/2002;

Visto il Decreto Sindacale n. 04 del 27/01/2016;

Vista la Delibera G.R.V. n. 3718 del 28/11/2006 di approvazione definitiva del nuovo P.R.G., pubblicata sul BUR n. 109 del 19/12/2006;

Vista la Determinazione del Responsabile Area IV n. 50 del 23/01/2007;

Vista la D.C.C. n. 6 del 06/02/2007;

Vista la Determinazione del Responsabile Area IV n. 172 del 28/02/2007;

Visto il Piano Territoriale di Coordinamento Provinciale approvato con D.G.R. n. 1137 del 23/03/2010, pubblicato nel B.U.R. n. 39 del 11/05/2010;

Vista la variante parziale al Piano Territoriale Regionale di Coordinamento (PTRC 2009) con attribuzione della valenza paesaggistica, adottata con deliberazione della Giunta Regionale n. 427 del 10 aprile 2013, pubblicata nel Bollettino ufficiale n. 39 del 3 maggio 2013;

Vista la D.C.C. n. 12 del 20/03/2012 di adozione del Piano di Assetto del Territorio, del Rapporto Ambientale e della Sintesi non Tecnica di cui alla Valutazione Ambientale;

Vista la Delibera di Giunta Provinciale n. 139 del 20/04/2015 di ratifica del provvedimento di approvazione del Piano di Assetto del Territorio del Comune di Susegana, di cui alla conferenza dei servizi del 26/03/2015, e pubblicata nel B.U.R. n. 48 del 15/05/2015;

Vista la D.C.C. n. 34 del 22/09/2016 di approvazione della "Variante Verde" per la riclassificazione di aree edificabili;

CERTIFICA

che l'area sita in questo Comune censita al foglio 18 mappali n.ro 16, 46, 47, 48, 50, 55, ricade nello strumento urbanistico vigente in:

MAPPALI N.RO 16, 46, 47, 48, 50, 55, in Z.T.O. E1.2 ZONE DI VINCOLO IDROGEOLOGICO (art. 37ter delle norme tecniche di attuazione), inoltre:

i mappali n.ro 46, 50, 55, in parte, ricadono in FASCE DI RISPETTO STRADALE E SPAZI RISERVATI ALLA VIABILITA' (art. 44 delle norme tecniche di attuazione);

i mappali n.ro 46, 47, in parte, ed i mappali n.ro 50, 55, per intero, ricadono nella FASCIA DI RISPETTO DA ELETTRODOTTI (art. 44 delle norme tecniche di attuazione);

il mappale n.ro 16, per intero, ricade in ZONA DI TUTELA ARCHEOLOGICA – RINVENIMENTI (art. 50 delle norme tecniche di attuazione);

i mappali n.ro 16, 46, 47, 55, in parte, ed il mappale n.ro 50, per intero, ricadono in area di tutela ai sensi dell'art. 27, comma 4, punto 6b, della L.R. n. 61/1985;

il mappale n.ro 16, in parte, ricade all'interno della delimitazione topografica zone boschive di cui alle leggi 1497/1939 e 431/1935, planimetria allegata alla deliberazione di consiglio comunale n. 142 del 30/10/1993;

TUTTA L'AREA IN OGGETTO RICADE ALL'INTERNO DEL VINCOLO DI TUTELA DELLE BELLEZZE NATURALI – Decreto Legislativo 22 gennaio 2004 n. 42 – (ex D.Lgs. 490/1999; art. 44 delle norme tecniche di attuazione);

che l'area sita in questo Comune censita al foglio 19 mappali n.ro 76, 78, 151, 241, 475, 477, 479, 480, 483, ricade nello strumento urbanistico vigente in:

MAPPALI N.RO 76, 78, 151, 241, 475, 477, 479, 480, 483, in Z.T.O. E1.2 ZONE DI VINCOLO IDROGEOLOGICO (art. 37ter delle norme tecniche di attuazione), inoltre:
i mappali n.ro 151, 241, 483, in parte, ed i mappali n.ro 78, 475, 479, per intero, ricadono nella FASCIA A TUTELA DEI CORPI IDRICI, DEI POZZI, DEI PUNTI DI PRELIEVO E DELLE SORGENTI (art. 44 delle norme tecniche di attuazione);
i mappali n.ro 241, 483, in parte, ed i mappali n.ro 477, 480, per intero, ricadono nella FASCIA DI RISPETTO DA ELETTRODOTTI (art. 44 delle norme tecniche di attuazione);
sul mappale n.ro 151, insiste un fabbricato su cui è individuata una ATTIVITA' PRODUTTIVA DA TRASFERIRE (art. 9 delle norme tecniche di attuazione);

TUTTA L'AREA IN OGGETTO RICADE ALL'INTERNO DEL VINCOLO DI TUTELA DELLE BELLEZZE NATURALI - Decreto Legislativo 22 gennaio 2004 n. 42 - (ex D.Lgs. 490/1999; art. 44 delle norme tecniche di attuazione);

OMISSIS

Art. 9 - ATTIVITÀ PRODUTTIVE ESISTENTI IN ZONA IMPROPRIA SEGNALATE DAL PRG

Le attività produttive esistenti in zona impropria segnalate specificatamente dal PRG si suddividono in:

- a) Attività compatibili con possibilità di ampliamento concertato;
- b) Attività compatibili da bloccare;
- c) Attività non compatibili da trasferire.

OMISSIS

c) Attività produttive da trasferire

Sono attività produttive che per tipo di lavorazione, rumorosità, emissioni e/o scarichi reflui, per contrasto ambientale-paesaggistico ovvero presenza su immobili non confacenti con l'attività di produzione, vanno necessariamente disincentivate e possibilmente trasferite. Esse sono individuate con apposito simbolo nelle tavole di PRG.

OMISSIS

Art. 37ter - SOTTOZONA E1.2 - Zona di vincolo idrogeologico soggetta a tutela paesaggistica

Nelle zone di vincolo idrogeologico - gotenale così campite dal P.R.G. è vietata qualsiasi nuova edificazione; sono ammessi gli interventi di cui all'art. 31 a) e b) della legge 5/8/1978 n. 457 ai soli fini del mantenimento e dell'eventuale adeguamento tecnologico di costruzioni isolate a scopo produttivo adatte alla lavorazione o estrazione e/o trattamento dei materiali lapidei, purché non alterino il regime naturale del deflusso delle acque su parere favorevole del competente Magistrato.

L'intervento è soggetto a convenzionamento.

Per quanto riguarda le fasce di tutela adiacenti ai fiumi e corsi d'acqua di tipo demaniale o consortile valgono per l'edificazione o l'ampliamento dei fabbricati esistenti le indicazioni dei rispettivi consorzi.

L'area posta all'interno degli argini maestri del fiume Piave è soggetta alle prescrizioni e vincoli posti dal Progetto di Piano di Sicurezza Idraulica del Medio e Basso corso del fiume Piave adottato dalla Autorità di Bacino dei fiumi Isonzo, Tagliamento, Livenza Piave e Brenta - Bacchiglione (Alto Adriatico) e confermati nel Progetto di Piano di Assetto Idrogeologico adottato dalla stessa Autorità di Bacino.

All'interno di tale area all'interno degli argini maestri in Ponte della Priula si trovano gli stabilimenti della ditta "SUPERBETON SPA - FORNACI CALCE GRIGOLIN spa ed altre"

Detta area ricomprende più attività esistenti comunque legate alla lavorazione e trasformazione del materiale lapideo.

L'intero complesso e il sito sono già ora convenzionati e normati nell'uso e nello sviluppo sulla base di quanto stabilito dalla delibera del Consiglio Comunale n. 31/1993; adeguamenti del complesso e ristrutturazione degli impianti, sono da eseguirsi unicamente per migliorare l'inserimento ambientale, risolvere le problematiche di inquinamento in genere e acustico in particolare, migliorare il sistema dei percorsi di accesso e servizio all'area ed alle eventuali opere conseguenti e necessarie per attenuarne l'impatto verso zone abitate.

D.800 - edificio produttivo "ditta CEOTTO" in Colfosco

Detto edificio, attualmente costituito dalla testata d'appoggio degli ex impianti per la lavorazione della ghiaia e da un capannone, potrà essere riconvertito nel modo che segue:

- la testata di appoggio: demolita;
- il capannone: riconvertito in un fabbricato da adibirsi ad uffici, per una superficie coperta complessiva pari a mq. 800.

OMISSIS

Art. 44 - FASCE DI TUTELA

Le fasce di tutela di cui all'art. 27 della L.R. 61/1985 non definiscono destinazioni d'uso di zona ma ambiti di territorio ove gli interventi edilizi e trasformativi sono assoggettati a particolari prescrizioni ed allineamenti. Sono fasce di tutela quelle poste a protezione dei nastri stradali, del corso dei fiumi e canali, delle linee ferroviarie, degli impianti tecnologici, dei cimiteri, degli impianti speciali di pubblica utilità, degli elettrodotti e dei metanodotti in pressione.

Le aree comprese nelle fasce di rispetto stradale sono computabili agli effetti dell'edificabilità nei lotti adiacenti secondo gli indici degli stessi ai sensi dell'Art. 27 c. XVI° della L.R. 61/85; sono ammessi gli interventi di ampliamento dell'esistente di cui all'art. 7 della L.R. 24/85 purché non si sopravanzino verso il fronte di vincolo.

Le fasce di tutela sono individuate dal P.R.G. vigente, ed anche in mancanza di una indicazione grafica in esso, sono comunque efficaci in quanto disposte dalle specifiche Leggi e Decreti di istituzione.

Specifiche disposizioni di tutela si applicano in prossimità delle intersezioni stradali e nelle curve anche a seconda del tipo di intersezione (art. 27 del Codice della Strada).

Le fasce di rispetto e vincolo si dividono in:

Fasce di rispetto stradale e spazi riservati alla viabilità

Le fasce di rispetto stradale sono definite dall'art. 2 della L. 13/6/1991 n°190 (Nuovo Codice della Strada) e dal relativo Regolamento di Attuazione di cui al D.P.R. 16.09.1996 n. 610 e sono sommariamente indicate nelle tavole di P.R.G..

L'edificazione nelle fasce di tutela è subordinata al rispetto della distanza minima dal limite stradale in funzione della localizzazione sul territorio; è altresì vietato qualsiasi tipo di deposito permanente o provvisorio di materiali, sia all'aperto che sotto tettoie.

Nell'apertura di fossi, canali o nell'eseguire qualsiasi escavazione non potrà essere inferiore alla sua profondità ed in ogni caso mai inferiore a ml. 3,00.

Nello specifico:

All'interno dei centri abitati

- Nelle nuove costruzioni, nelle demolizioni integrali e conseguenti ricostruzioni o negli ampliamenti di fabbricati fronteggianti le strade, le distanze non possono essere inferiori a:
 - ml. 20 per le strade di tipo D (strade urbane di scorrimento);
 - Per le strade di tipo E (strade urbane di quartiere) e F (strade urbane locali) sono stabilite distanze minime nelle Norme Tecniche di Attuazione di ciascuna zona del P.R.G..
- Nella costruzione o ricostruzione dei muri di cinta, di qualsiasi natura e consistenza, lateralmente alle strade, le distanze non possono essere inferiori a:
 - ml. 2 per le strade di tipo D (strade urbane di scorrimento).
 - Per le altre strade, sono stabilite distanze minime nelle Norme Tecniche di Attuazione di ciascuna zona del P.R.G..

All'esterno dei centri abitati

Nelle nuove costruzioni, nelle demolizioni integrali e conseguenti ricostruzioni o negli ampliamenti di fabbricati fronteggianti le strade, le distanze da rispettare fuori dei centri urbani, così come deliberati dal C.C., non possono essere inferiori a:

- ml. 40 per le strade di tipo B (strade extraurbane principali -Regionali);
- ml. 30 per le strade di tipo C (strade extraurbane secondarie -Provinciali);
- ml. 20 per le strade di tipo F (locali o extraurbane) ad eccezione delle strade "vicinai" come definite dall'art. 3 c. 1 n. 52 del Codice per le quali la distanza minima è stabilita in ml. 10.

La distanza da rispettare dal confine stradale per le recinzioni con altezza non superiore ad un metro costituite da siepi morte in legno, reti metalliche, fili spinati o materiali similari, sostenute da paletti infissi direttamente nel terreno o in cordoli emergenti non oltre 30 cm. dal suolo non può essere inferiore ad un metro; qualora il cordolo superi cm. 30 di altezza la distanza dovrà essere non inferiore a ml. 3,00.

La distanza da rispettare dal confine stradale per le recinzioni con altezza superiore ad un metro, costituite da siepi morte in legno, reti metalliche, fili spinati o materiali similari, sostenute da paletti infissi direttamente nel terreno o su cordolo di qualunque altezza non può essere inferiore a ml. 3,00.

Nell'apertura di fossi, canali o nell'eseguire qualsiasi escavazione non potrà essere inferiore alla profondità ed in ogni caso mai inferiore a ml. 3,00.

Ulteriori specifiche disposizioni si applicano - art. 27 del Codice della Strada - relativamente agli interventi nelle fasce di rispetto degli svincoli, nelle intersezioni stradali e nelle curve anche a seconda del tipo di intersezione.

È consentita mediante apposita convenzione, la costruzione di stazioni di rifornimento per autoveicoli, comunque nel rispetto delle leggi specifiche che regolamentano il settore.

Fuori dei centri abitati ma entro zone suscettibili di edificazione diretta in attuazione di piano attuativo esecutivo

Per le nuove costruzioni, le demolizioni integrali e conseguenti ricostruzioni o per gli ampliamenti di fabbricati fronteggianti le strade e ricadenti in zone di completamento o in zone in cui siano già stati approvati i relativi strumenti attuativi, le distanze da rispettare fuori dei centri urbani così come deliberati dal C.C. ai sensi art. 4 del Codice, non possono essere inferiori a:

- ml. 20 per le strade di tipo B (strade extraurbane principali -Regionali);
- ml. 10 per le strade di tipo C (strade extraurbane secondarie -Provinciali).

Per le strade di tipo F (locali urbane o extraurbane) o E (urbane di quartiere) sono stabilite distanze minime in ciascuna specifica Norma di zona del P.R.G..

La distanza da rispettare dal confine stradale per le recinzioni con altezza non superiore ad un metro, costituite da siepi morte in legno, reti metalliche, fili spinati o materiali similari, sostenute da paletti infissi direttamente nel terreno o in cordoli emergenti non oltre 30 cm. dal suolo non può essere inferiore ad un metro; qualora il cordolo superi cm. 30 di altezza la distanza dovrà essere non inferiore a ml. 3,00.

La distanza da rispettare dal confine stradale per le recinzioni con altezza superiore ad un metro, costituite da siepi morte in legno, reti metalliche, fili spinati o materiali similari, sostenute da paletti infissi direttamente nel terreno o su cordolo di qualunque altezza non può essere inferiore a ml. 3,00.

OMISSIS

Aree a vincolo ambientale

In tali aree vincolate ai sensi del D.Lg. 42/2004 (ex Legge 29 giugno 1939 n°1497) e 431/85, gli interventi sono subordinati all'autorizzazione da parte degli Enti di tutela competenti in materia.

Negli ampliamenti, nelle ristrutturazioni e negli accorpamenti relativi all'esistente saranno da rispettare i caratteri tradizionali dell'architettura del sito.

Recinzioni, elementi di arredo e piantumazioni dovranno adeguarsi alle preesistenze caratterizzanti le zone in cui ricadono.

Fasce a tutela dei corpi idrici, dei pozzi, dei punti di prelievo e delle sorgenti

Tutti i corpi idrici, sia pubblici che privati, sono soggetti alla speciale regolamentazione idraulica prevista dal P.R.G.A. (Piano Regolatore Generale degli Acquedotti redatto ai sensi della Legge Regionale 28/03/1989 n. 8, art. 1, adottato con DGR 09-02-1988 n. 556 e 04-04-1989 n. 155) e del D.L.vo 11-5-1999 n. 152.

La zona di rispetto "dai pozzi dell'acquedotto", è quella prevista dall'art. 21 comma 7 del D.Lgs. n. 152/1999; dall'art. 20 delle N.T.A. del P.R.R.A. approvato con provvedimento del Consiglio Regionale n° 962 del 01/09/1989, e dall'art. 13 delle N.T.A. del P.T.R.C., che richiedono di mantenere una fascia di rispetto con estensione di 200 metri di raggio dal punto di captazione o di derivazione.

Per la nuova edificazione o l'ampliamento dell'esistente le distanze di protezione dalle opere di presa degli acquedotti non dovranno essere inferiori a ml. 30.

Fasce di vincolo dovuto ad elettrodotti

Il P.R.G. individua alcuni ambiti territoriali interessati da elettrodotti di potenza superiore a 128 KW passanti sul territorio agricolo ed in particolare sul centro urbano di Colfosco; uno degli elettrodotti risulta essere posto immediatamente sopra il nucleo centrale ovvero sopra zone densamente edificate (PEEP e zone residenziali da vecchia data).

Il PRG identifica le aree soggette al vincolo elettrodottistico.

All'interno di tali aree è esclusa l'edificazione di manufatti che comportino un'abitata e prolungata permanenza umana, salvo il caso che venga rispettato il valore previsto dalla DGRV n. 1432 in data 31.05.2002 e quando previsto dalla L. R. n. 1 del 09/01/2003.

I gestori degli elettrodotti sono tenuti, in caso di superamento dei limiti e in ogni altro caso previsto dalla normativa vigente, a presentare idoneo piano di risanamento, ai sensi dell'art. 9 della Legge 36/2001, nonché ad attuare tutte le misure necessarie ad assicurare la tutela della salute e dell'ambiente.

OMISSIS

Art. 50 - ZONE DI TUTELA ARCHEOLOGICA - RINVENIMENTI

Il P.R.G. 2000 individua sul territorio comunale degli ambiti di tutela archeologica segnalati dalla Soprintendenza o dai programmi di pianificazione sovracomunale (PTRCV e PTP), all'interno dei quali ogni intervento è soggetto a cautele e verifiche anche preventive.

Nel caso in cui, nel corso di realizzazione delle opere previste dalle norme di zona o nella esecuzione della coltivazione agricola, si dia luogo a rinvenimenti archeologici, i lavori stessi devono essere sospesi e dei rinvenimenti dovrà essere informata la competente Soprintendenza ed il Comune entro le 48 ore successive. Nel caso la Soprintendenza non notifichi alcun provvedimento entro i 30 giorni successivi, i lavori possono essere ripresi. La mancata osservanza delle presenti norme comporta la decadenza di qualsiasi provvedimento precedentemente intrapreso.

Comunque, nel caso di rinvenimenti archeologici, si applicano le disposizioni per la tutela delle cose di interesse storico-artistico od archeologico di cui alla L. 8 ottobre 1997 n. 352.

OMISSIS

L'area sita in questo Comune, censita al foglio 18 mappale n.ro 16, ricade nel vigente Piano di Assetto del Territorio nell'ATO n. 6 "la Piave" in particolare:

MAPPALE N.RO 16, ricade in "Aree Nucleo" (artt. 8 e 9 delle norme tecniche di attuazione del PAT), inoltre:

il mappale n.ro 16, in parte, ricade in "Aree vincolate ai sensi dell'art. 142 del D.Lgs. n. 42/2004 – Zone boscate" (art. 5 delle norme tecniche di attuazione del PAT);

il mappale n.ro 16, ricade in "Aree vincolate ai sensi dell'art. 142 del D.Lgs. n. 42/2004 – Zone di interesse archeologico" (art. 5 delle norme tecniche di attuazione del PAT);

il mappale n.ro 16, per intero, ricade in "Altri vincoli – Vincolo di destinazione forestale" (art. 5 delle norme tecniche di attuazione del PAT);

il mappale n.ro 16, in parte, ricade in "sic: IT3240029 – IT3240030" ed in "Zone di Protezione Speciale: IT3240023 Grave del Piave" (art. 5 delle norme tecniche di attuazione del PAT);

il mappale n.ro 16, in parte, ricade in "Aree a rischio idrogeologico in riferimento al PTCP 2010" (art. 6 delle norme tecniche di attuazione del PAT);

L'area sita in questo Comune, censita al foglio 18 mappali n.ro 46, 47, 48, 50, 55, ricade nel vigente Piano di Assetto del Territorio nell'ATO n. 2 "Ponte della Priula e Colfosco" in particolare:

I mappali n.ro 46, 50, 55, in parte, ricadono in "Area di connessione naturalistica (buffer zone)" (artt. 8 e 9 delle norme tecniche di attuazione del PAT);

il mappale n.ro 48, in parte, ricade in "Altri vincoli – Vincolo di destinazione forestale" (art. 5 delle norme tecniche di attuazione del PAT);

il mappale n.ro 48, per intero, ed i mappali n.ro 46, 47, 55, in parte, ricadono in "Aree a rischio idrogeologico in riferimento al PTCP 2010" (art. 6 delle norme tecniche di attuazione del PAT);

I mappali n.ro 46, 50, 55, in parte, ricadono in "Altri vincoli – Fasce di rispetto stradali" (art. 7 delle norme tecniche di attuazione del PAT);

I mappali n.ro 46, 47, in parte, ed i mappali n.ro 50, 55, per intero, ricadono in "Fasce di rispetto degli elettrodotti" (art. 7 delle norme tecniche di attuazione del PAT);

L'area sita in questo Comune, censita al foglio 19 mappali n.ro 76, 78, 151, 241, 475, 477, 479, 480, 483, ricade nel vigente Piano di Assetto del Territorio nell'ATO n. 2 "Ponte della Priula e Colfosco" in particolare:

MAPPALI N.RO 78, 151, 241, 475, 477, 479, 480, 483, per intero, e MAPPALE N.RO 76, in parte, ricadono in "Attività produttive in zona impropria (art. 15 delle norme tecniche di attuazione del PAT), inoltre:

il mappale n.ro 76, in parte, ricade in "Altri vincoli – Vincolo di destinazione forestale" (art. 5 delle norme tecniche di attuazione del PAT);

i mappali n.ro 241, 483, in parte, ed i mappali n.ro 477, 480, per intero, ricadono in "Fasce di rispetto degli elettrodotti" (art. 7 delle norme tecniche di attuazione del PAT);

i mappali n.ro 151, 241, 483, in parte, ed i mappali n.ro 78, 475, 479, per intero, ricadono

nelle "Fasce di tutela dei pozzi di prelievo idropotabile" (art. 7 delle norme tecniche di attuazione del PAT):

OMISSIS

Art. 5 Vincoli culturali e paesaggistici

OMISSIS

Aree vincolate ai sensi dell'art. 142 del D.Lgs. n. 42/2004

OMISSIS

Zone boscate

9. Il PAT recepisce i territori coperti da foreste e da boschi e sottoposti a vincolo paesaggistico, ai sensi dell'art. 142 del D.Lgs. n. 42/2004, primo comma, lettera g):

- Zone boscate nell'ambito collinare;
- Zone boscate nell'ambito della golena del Piave.

Prescrizioni

10. Si applicano le disposizioni di cui alla Parte Terza - Titolo I, Capo IV - del D.Lgs. n. 42/2004.

OMISSIS

Zone di interesse archeologico

25. Il PAT individua le zone di interesse archeologico vincolate ai sensi dell'art. 142 del D.Lgs. n. 42/2004, primo comma, lettera m):

- Colfosco - Mercatelli

Vincoli

26. Vanno rispettate le prescrizioni di cui all'art. 142 del D.Lgs. n. 42/2004.

OMISSIS

Altri vincoli

OMISSIS

Vincolo di destinazione forestale

29. Il PAT recepisce gli ambiti sottoposti a regime di vincolo di destinazione forestale, ai sensi degli art. 14 e 15 della L.R. 13/09/1978, n. 52:

- Zone boscate nell'ambito collinare;
- Zone boscate nell'ambito della golena del Piave.

Prescrizioni

30. Le zone boscate di proprietà pubblica vanno gestite ed utilizzate in conformità ai piani di assestamento forestale di cui alla Legge forestale regionale 13 settembre 1978 n. 52 e secondo le prescrizioni di massima di polizia forestale. Le zone boscate di proprietà privata vanno gestite secondo le prescrizioni di massima e le norme di polizia forestale, e quando esistenti, in conformità ai piani di riordino forestale. Nelle zone boscate è consentita l'apertura e/o sistemazione di piste di servizio silvo-culturale, ove possibile con fondo naturale, larghe al massimo 3 metri e con opere di sostegno, contenimento e presidio eseguite, per quanto possibile, con le tecniche dell'ingegneria naturalistica. È consentita altresì la sistemazione e/o il potenziamento delle strade agro-silvo-pastorali.

SIC: IT3240029 ambito fluviale del Livenza e corso inferiore del Monticano – IT3240030 Grave del Piave – fiume Soligo – Fossa Negrisa
Vincoli

31. Il PAT, all'Art. 9 delle presenti norme, classifica come invariati i seguenti Siti di Interesse Comunitario per le parti comprese all'interno del territorio comunale: IT3240029 *Ambito fluviale del Livenza e corso inferiore del Monticano* – IT3240030 *Grave del Piave – fiume Soligo – fossa Negrisa*. Tali sono individuati ai sensi della D.G.R. n. 2673/2004 e ai fini della salvaguardia e conservazione dell'habitat naturale e della flora e fauna presenti, sono soggetti alla direttiva europea Habitat 92/43/CEE, recepita con D.P.R. 357/1997 e alla D.G.R. n. 3173/2006 - «Nuove disposizioni relative all'attuazione della direttiva comunitaria 92/43/CEE e D.P.R. 357/1997, Guida metodologica per la valutazione di incidenza. Procedure e modalità operative».

I piani, progetti e interventi che singolarmente o congiuntamente ad altri possono avere incidenze significative sui siti della rete natura 2000 devono essere sottoposti alla procedura di valutazione di incidenza ai sensi del D.P.R. 357/97 e ss.mm.ii e della normativa regionale vigente in materia.

Zone di Protezione Speciale: IT3240023 Grave del Piave

32. Il PAT, all'Art. 9 delle presenti norme, classifica come invariati le seguenti Zone di Protezione Speciale per le parti comprese all'interno del territorio comunale: « Grave del Piave ».

33. Le ZPS sono individuati ai sensi della D.G.R. n. 2673/2004, e, ai fini della salvaguardia e conservazione dell'habitat naturale e della flora e fauna presenti sono disciplinate dalla direttiva europea 2009/147/CEE « Uccelli ».

I Piani, progetti e interventi che singolarmente o congiuntamente ad altri possono avere incidenze significative negative sui siti della rete natura 2000 devono essere sottoposti alla procedura di valutazione di incidenza ai sensi del D.P.R. 357/97 e ss.mm.ii e della normativa regionale in materia.

All'interno dei siti ZPS IT3240023 Grave del Piave, SIC IT3240029 Ambito fluviale del Livenza e corso inferiore del Monticano, SIC IT3240030 Grave del Piave-fiume Soligo-Fossa Negrisa valgono inoltre le disposizioni del D.M. 17 Ottobre 2007, Criteri minimi uniformi per la definizione di misure di conservazione relative a Zone speciali di conservazione (ZSC) e a Zone di protezione speciale (ZPS)

OMISSIS

Art. 6 Vincoli derivanti dalla pianificazione di livello superiore

Il PAT individua i vincoli derivanti dalla pianificazione di livello superiore.

Direttive

Il PI recepisce e aggiorna il quadro dei vincoli, delle disposizioni di pianificazione territoriale sovraordinata di cui al presente articolo.

OMISSIS

Aree a rischio idrogeologico in riferimento al P.A.I.

Prescrizioni

9. Aree classificate dal Progetto di Piano Stralcio per l'assetto idrogeologico dei bacini dei fiumi Isonzo, Tagliamento, Piave, Brenta-Bacchiglione approvato dall'Autorità di Bacino come «area fluviale» – ambito fluviale del Piave – alla quale si applicano le disposizioni di cui agli art. 13, 14 e 15 del PAI. Il PAT, fatta salva la disciplina del PAI, dispone in particolare il rispetto delle disposizioni inerenti la tutela idraulica di cui al successivo Art. 7 delle presenti norme e quelle contenute nella Valutazione di Compatibilità Idraulica del PAT stesso.

Aree a rischio idrogeologico in riferimento al PTCP 2010

10. Aree classificate a rischio idraulico ed idrogeologico ai sensi degli art. 57-60 del PTCP 2010:

- Aree riportate nel PTCP e derivanti dal PAI
 - a) Area fluviale
- Aree individuate nel PTCP
 - b) Area di pericolosità idraulica moderata P1 – da piena storiche

11. Si applicano le disposizioni di cui agli art. 57-60 del PTCP 2010 nonché le norme del PAI per i rispettivi ambiti di competenza. Il PAT dispone in particolare il rispetto delle disposizioni inerenti la tutela idraulica di cui al successivo Art. 7 delle presenti norme e quelle contenute nella Valutazione di compatibilità idraulica del PAT stesso.

OMISSIS

Art. 7 Altri vincoli

1. La sussistenza e conformazione dei vincoli di cui al presente paragrafo è legata al permanere dell'elemento che lo genera. Eventuali modifiche nell'elemento generatore del vincolo determinano la conseguente modifica del vincolo stesso, da recepire nel PI, senza che ciò determini variante al PAT.

2. Per gli edifici esistenti all'interno delle fasce di rispetto di cui al presente articolo, nel caso di esproprio per la realizzazione o ampliamento di infrastrutture e servizi pubblici, o per la realizzazione di opere pubbliche in genere, nonché nei casi di demolizione e ricostruzione, è sempre consentita la ricostruzione con il mantenimento della destinazione d'uso, in area adiacente, esterna alle fasce di rispetto.

Direttive

3. Il PI recepisce e aggiorna il quadro dei vincoli e delle fasce di rispetto di cui al presente articolo e favorisce la delocalizzazione delle costruzioni esistenti in contrasto con le fasce di rispetto di cui al presente articolo, anche utilizzando il credito edilizio di cui al successivo Art. 19.

Fasce di rispetto stradali

Vincoli

4. Si applicano le disposizioni specifiche del D.Lgs. n. 285/1992. Non sono consentite nuove edificazioni. Fatte salve le disposizioni per gli edifici con valore storico-testimoniale di cui al successivo Art. 10 comma 1 lettera c), sono consentiti gli interventi di manutenzione straordinaria, restauro e risanamento conservativo, ristrutturazione edilizia. Nelle fasce di rispetto delle strade è consentita:

- la realizzazione di nuove strade o corsie di servizio, l'ampliamento o l'adeguamento di quelle esistenti, la costruzione dei manufatti di attraversamento, innesti stradali, sovrappassi e sottopassi, percorsi pedonali e ciclabili, nonché l'attivazione di parcheggi pubblici o privati;
- la costruzione, a titolo precario, di impianti al servizio della circolazione veicolare (distribuzione carburanti, assistenza automobilistica ecc.);
- fatte salve le disposizioni relative alle "invarianti di natura paesaggistica" di cui al successivo Art. 8 la realizzazione di fasce vegetali autoctone, accumuli di terra, barriere fonoassorbenti, al fine di mitigarne gli impatti negativi.
- È ammessa la trasformazione in credito edilizio dello *jus aedificandi* corrispondente agli edifici o alle loro superfetazioni destinati alla demolizione senza ricostruzione ai sensi del successivo Art. 19 comma 2 lettera d).

OMISSIS

Fasce di rispetto degli elettrodotti

Vincoli

10. Il PAT individua i tracciati ed il PI definisce nel dettaglio le fasce di rispetto dagli elettrodotti in conformità alla metodologia di calcolo definita dal Decreto 29 maggio 2008, pubblicato sul Suppl. Ordinario n. 160 alla G.U. n. 156 del 5 luglio 2008 in attuazione della legge-quadro 36/2001 sull'elettromagnete e del Dpcm 8 luglio 2003 che fissa i limiti di esposizione, i valori di attenzione e gli obiettivi di qualità per la protezione della popolazione dalle esposizioni ai campi elettrici e magnetici alla frequenza di rete (50 Hz) generati dagli elettrodotti.

Vincoli

11. Nelle fasce di rispetto degli elettrodotti non è consentita la costruzione di edifici o servizi che costituiscano luoghi di permanenza superiore alle quattro ore giornaliere; le distanze indicate potranno variare in rapporto all'ottimizzazione delle linee, a piani di risanamento o modifiche legislative che potranno intervenire. Eventuali discordanze tra la situazione reale e quella indicata in grafia dal PAT, relativamente al tracciato degli elettrodotti, si risolvono a favore della situazione di fatto documentata.

OMISSIS

Art. 8 Le invarianti di natura paesaggistica

1. Il PAT individua gli ambiti territoriali e tutela i seguenti elementi che compongono il quadro delle invarianti di natura paesaggistica:

- a) Ambiti territoriali di importanza paesaggistica.
- b) Contesti figurativi.
- c) Rete degli itinerari di interesse storico testimoniale e paesaggistico.
- d) Coni visuali.
- e) Punti panoramici

g) Strade Panoramiche

Ambiti territoriali di importanza paesaggistica

2. Gli ambiti territoriali di importanza paesaggistica comprendono:

- a) *Ambito dei paesaggi agrari di collina*: comprendenti l'intera area collinare tra Susegana e Collalto;
- b) *Ambito dei paesaggi agrari di pianura*: comprendenti il vasto sistema di aree agricole comprese tra gli abitati di Susegana e Ponte della Priula; che rappresentano lo spazio scenografico di riferimento per le visuali dal castello di San Salvatore, lo spazio aperto funzionale alla percezione e godibilità del paesaggio con particolare riferimento alle visuali verso l'area collinare.

OMISSIS

Prescrizioni

8. Non è consentita:

- l'installazione di insegne, cartelli e cartelloni pubblicitari, impianti di pubblicità o propaganda, con esclusione dei segnali turistici e di territorio di cui all'art. 134 del regolamento di esecuzione e di attuazione del nuovo codice della strada, nonché delle insegne di esercizio, che dovranno essere installate in corrispondenza dell'accesso carrato alla proprietà e/o al fabbricato, con dimensioni massime di mq. 1,5;
- la tombinatura dei fossati, salvo che essa sia imposta da inderogabili esigenze tecniche o funzionali;
- La pavimentazione in asfalto o calcestruzzo della viabilità interpodetale;
- la realizzazione di impianti fotovoltaici è consentita esclusivamente se funzionali al miglioramento della sostenibilità energetica delle aziende agricole presenti all'interno dell'ambito;
- Al fine di tutelare gli aspetti paesaggistici con particolare riguardo alle viste dai punti panoramici, all'interno degli *"Ambiti dei paesaggi agrari di pianura"* è vietata la realizzazione di nuovi allevamenti zootecnico-intensivi che risultino privi di "nesso funzionale" con l'azienda agricola;

9. Gli interventi di miglioria fondiaria non devono produrre significative alterazioni del profilo dei suoli, né modificare le peculiari caratteristiche morfologiche e idrauliche del territorio. Sono in ogni caso vietati gli interventi di sistemazione idraulica agraria con drenaggio tubolare sotterraneo.

10. È fatto generale divieto di tagliare a raso, bruciare, estirpare e sradicare, i grandi alberi e tutti di esemplari arborei d'alto fusto, nonché le alberate formali e informali, i filari di siepe campestre, fatte salve le comprovate ragioni fitosanitarie e di pubblica incolumità. È consentito lo sfoltimento e il taglio colturale, nel rispetto delle norme di polizia forestale. In caso di lavori relativi al sottosuolo stradale o di manutenzione dei corsi d'acqua, non deve essere compromesso l'apparato radicale delle alberature e deve essere garantito il mantenimento delle siepi. Le piante dei filari e delle alberate insecchite vanno sostituite con specie arboree della medesima specie.

11. Fino alla redazione del *Sussidi Operativi relativi agli interventi di restauro paesistico*, in cui saranno definiti i parametri di ricostruzione del verde agrario per ciascun ambito territoriale di importanza paesaggistica, per gli interventi di nuova edificazione è fatto obbligo, attraverso apposita convenzione: di mettere a stabile dimora specie autoctone per una superficie pari a tre volte la superficie di terreno occupata dal nuovo intervento, anche utilizzando le aree in fregio a viabilità o a percorsi rurali.

12. Per gli interventi di nuova edificazione localizzati lungo il perimetro degli *Ambiti territoriali di importanza paesaggistica* la messa a dimora della vegetazione secondo le quantità di cui sopra dovrà essere localizzata preferibilmente lungo il lato prospiciente l'*Ambito di interesse paesaggistico*.

13. Per gli interventi di nuova edificazione e ristrutturazione in alternativa agli interventi di piantumazione di cui al precedente comma, per gli aventi titolo, possono essere previste forme di convenzionamento per consentire o migliorare l'accessibilità e fruibilità ciclopedonale di strade e percorsi privati appartenenti alla rete degli itinerari di interesse storico testimoniale e paesaggistico.

OMISSIS

Contesti figurativi

14. Costituiscono le aree di pertinenza delle eccellenze architettoniche, paesaggistiche e dei manufatti di archeologia industriale, concorrendo a definire quadri paesaggistici di grande rilevanza e unicità (iconicità, riconoscibilità generale, identità condivisa, valenza simbolica) e quindi aree particolarmente rappresentative delle diverse tipologie di paesaggio meritevoli di tutela e protezione.

OMISSIS

Prescrizioni

16. All'interno dei contesti figurativi non sono ammesse nuove edificazioni salvo motivato accertamento, condotto per mezzo di specifica analisi, dell'assenza di interferenze rilevanti tra il progetto e l'oggetto di tutela in relazione a particolari accorgimenti progettuali o alla collocazione dei manufatti. Gli eventuali diritti edificatori esistenti potranno essere utilizzati all'esterno di tali contesti, compatibilmente con la disciplina di zona definita dal PR, ovvero trasformati in credito edilizio, ai sensi del successivo Art. 19. Sono ammesse le opere di urbanizzazione primaria a servizio degli insediamenti e/o delle attrezzature pubbliche esistenti. Sono vietati tutti gli interventi che possano alterare la percezione delle eccellenze paesaggistiche esistenti.

OMISSIS

Art. 9 Le invarianti di natura ambientale

1. Il PAT individua gli ambiti territoriali e tutela i seguenti elementi che compongono il quadro delle invarianti di natura ambientale:

- a) Aree di Connessione naturalistica.
- b) Aree di completamento del nucleo.
- c) Aree nucleo.
- d) Stepping stone.
- e) Aree boscate.
- f) Varchi infrastrutturali.

Prescrizioni

2. Nelle aree della rete natura di cui alle lettere a), b) del comma precedente nel caso in cui la valutazione di incidenza ambientale non si renda necessaria dovrà essere redatta un'analisi che dimostri comunque la compatibilità dell'opera con i luoghi

OMISSIS

Are di connessione naturalistica – buffer zone

10. Il PAT individua le aree di connessione naturalistica - buffer zone di protezione mirate a ridurre i fattori di minaccia alle aree nucleo ed ai corridoi ecologici.

OMISSIS

Prescrizioni

14. Si applicano le prescrizioni di cui ai precedenti commi 7, 8, 9

Are Nucleo

15. Il PAT recepisce le aree nucleo appartenenti alla rete ecologica regionale e localizzate all'interno del territorio comunale; costituite dai siti della Rete Natura 2000, individuati ai sensi delle Direttive 79/409/CEE e 92/43/CEE. In queste aree la tutela della biodiversità è perseguita attraverso misure atte a salvaguardare il sistema nel suo insieme.

OMISSIS

Prescrizioni

17. Gli interventi nelle aree nucleo, dovranno essere compatibili con le misure di conservazione e la normativa dei piani di gestione dei siti di Rete Natura 2000 in conformità a quanto prescritto dal successivo Art. 21 commi 16, 17. Gli interventi all'interno delle aree nucleo sono soggetti alla disciplina di cui agli art. 37 e 39 delle Norme Tecniche del PTCP della Provincia di Treviso.


OMISSIS

Si rilascia il presente certificato, in carta libera, su richiesta dell'ing. **CHIARA ITALO**, ai sensi dell'art. 30 del D.P.R. 06 giugno 2001, n. 380, in esenzione di bollo ai sensi art. 16, Tabella B, D.P.R. 642/1972.

Il presente certificato non può essere prodotto agli organi della Pubblica Amministrazione o ai privati gestori di pubblici servizi.

Dalla Residenza Municipale, Il 05 ottobre 2016

IL RESPONSABILE AREA IV
geom. Eddy Dall'Anese



DE/bp

INDICAZIONI ALL'UTENZA

Competenza: area IV

Servizi: Urbanistica – Edilizia privata – Tutela ambientale – Sportello unico – Attività produttive.

Responsabile dell'area: geom. Eddy Dall'Anese

Responsabile del procedimento: geom. Paride Bezzi tel. 0438437445 - fax 043873749 - e-mail urbanistica@comune.susegana.tv.it

Orario di apertura al pubblico: martedì ore 16:00 – 18:00; mercoledì ore 08:30 – 12:30

G:\Paride\Certificati_Destinazione Urbanistica\2016\031 Chiara

Italo_El.2_Shrad_Elettr_Bosc_Art.27_BBAA_PAT_ATO_2_6_Buffer_Zone_SIC_PTCP_2010_Vinc_Forest_Elettr_Shrad.doc

**TRIBUNALE DI TREVISO
SEZIONE FALLIMENTARE**

Fallimento n° 99/2016

Sentenza n° 100/2016 del 20/04/2016

Giudice delegato Dott. ROSSI ELENA

FALLIMENTO DI:

CEOTTO S.R.L. IN LIQUIDAZIONE

C.F.: 01148640269

Con sede in SUSEGANA (TV), Piazza Martiri della Libertà, 1F

CURATORE:

Dott. ROBERTO CORTELLAZZO WIEL

Con studio in Piazza Rinaldi, 4 - 31100 Treviso

LOTTO 5 -ALLEGATO "5.4"

RICEVUTA VARIAZIONE CATASTALE

Oderzo, lì 16 dicembre 2016

L'esperto stimatore

Ing. Italo Chiara



**Direzione Provinciale
di Treviso
Ufficio Provinciale - Territorio**

Ricevuta di Avvenuta Denuncia di Variazione

Data: 16/12/2016
Ora: 8.53.00
pag. 1 di 1

<p>Catasto Fabbricati Protocollo n.: TV0161963 Codice di Ricontra: 0000874P7 Operatore: RLEGPP Presenza allegati: Allegato.pdf (DLP)</p>	<p>Comune di SUSEGANA (Codice: D5DR)</p> <p>Unità a destinazione ordinaria n.: 1</p> <p>Unità a dest. speciale e particolare n.: -</p> <p>Beni Comuni non Censibili n.: -</p> <p>Tipo Mappale n.: -</p> <p>Motivo della variazione: VARIAZIONE DELLA DESTINAZIONE DA IMPIANTO DI VAGLIO A UNITA' COLLABENTE</p>
<p>Ditta n.: 1 di 1</p> <p>Unità in variazione n.: -</p> <p>Unità in costituzione n.: 1</p> <p>Unità in soppressione n.: 2</p>	

UNITA' IMMOBILIARI

Identificativo catastale						Dati di classamento propositi							
Prog.	Op.	Sez.UR.	Foglio	Numero	Sub.	Ubicazione	ZC	Cat.	Cl.	Cons.	Sup. Cat.	Rendita	Rur
1	S	B	7	151	1								
2	S	B	7	151	2	VIA MERCATELLI MINA. n. SNC. P. T		F02	U				
3	C	B	7	151	3								

**TRIBUNALE DI TREVISO
SEZIONE FALLIMENTARE**

Fallimento n° 99/2016

Sentenza n° 100/2016 del 20/04/2016

Giudice delegato Dott. ROSSI ELENA

FALLIMENTO DI:

CEOTTO S.R.L. IN LIQUIDAZIONE

C.F.: 01148640269

Con sede in SUSEGANA (TV), Piazza Martiri della Libertà, 1F

CURATORE:

Dott. ROBERTO CORTELLAZZO WIEL

Con studio in Piazza Rinaldi, 4 - 31100 Treviso

LOTTO 5 - ALLEGATO "5.5"

OFFERTA LAVORI

Oderzo, li 16 dicembre 2016

L'esperto stimatore

Ing. Italo Chiara



DUEBISCAVI



CQOP SOA
COSTRUTTORI QUALIFICATI OPERA PUBBLICHE

FORNITURA MATERIALI INERTI – SCAVI E DEMOLIZIONI
TRASPORTO RIFIUTI SPECIALI – AUTOTRASPORTI PCT
SERVIZIO CASSONI SCARRABILI

Spett.le
Studio Ing. Chiara
Calle Opitergium
31046 Oderzo (TV)

Salgareda, 18.10.2016

OGGETTO: Offerta per Vs cantiere Colfosco

A seguito Vostra gradita richiesta, con la presente ci preghiamo formularVi la nostra migliore offerta per il cantiere specificato in oggetto:

- Demolizione di fabbricati ad ex uso industriale con l'ausilio di idonee attrezzature quali martelli e pinze idrauliche comprensivi di pavimenti e fondazioni, e successivo carico e trasporto del materiale di risulta a centro di stoccaggio autorizzato come da normativa vigente e successivo ripristino dei luoghi mediante spianamento dell'area

A corpo € 31.750,00

Esclusioni:

- Scollegamento servizi e sottoservizi

Condizioni di pagamento: da concordarsi

Validità offerta: 60 giorni dalla presente

Stato delle lavorazioni: in caso di accettazione della presente offerta, si richiede di specificare se i lavori commissionati sono in appalto o sub-appalto

Confidando in un favorevole accoglimento dell'offerta, l'occasione ci è gradita per porgere distinti saluti.


DUEBISCAVI S.R.L.

Per accettazione

Ricordiamo che, in caso di ordine, la presente si intende tacitamente accettata in ogni sua parte.

DUEBISCAVI S.R.L.
Sede Legale e Operativa:
Via Opus, 2-4 z.i. 31040 Salgareda TV - Tel. 0422 807578 Fax 0422 807888
info@boccato.it - pec@pec.duebiscavi.it
P.IVA IT Cod. Fisc. e Iscr. Reg. Impr. TV 03711440267 - Capitale Sociale € 90.000,00

**TRIBUNALE DI TREVISO
SEZIONE FALLIMENTARE**

Fallimento n° 99/2016

Sentenza n° 100/2016 del 20/04/2016

Giudice delegato Dott. ROSSI ELENA

FALLIMENTO DI:

CEOTTO S.R.L. IN LIQUIDAZIONE

C.F.: 01148640269

Con sede in SUSEGANA (TV), Piazza Martiri della Libertà, 1F

CURATORE:

Dott. ROBERTO CORTELLAZZO WIEL

Con studio in Piazza Rinaldi, 4 - 31100 Treviso

LOTTO 5 ALLEGATO "5.6"

DOCUMENTAZIONE FOTOGRAFICA

Comune di Susegana (TV)

Fogli 18 -19 – Mappali 151- 241-480-16-46-47-48-50-55-76-78-475-477-479-483

Si dichiara che la presente documentazione fotografica allestita rispecchia la situazione attuale del
luogo.






Oderzo, li 16 dicembre 2016





L'esperto stimatore








Ing. Italo Chiara

LOTTO 5

COLFOSCO DI SUSEGANA (TV) - MERCATELLI MINA







**TRIBUNALE DI TREVISO
SEZIONE FALLIMENTARE**

Fallimento n° 99/2016

Sentenza n° 100/2016 del 20/04/2016

Giudice delegato Dott. ROSSI ELENA

FALLIMENTO DI:

CEOTTO S.R.L. IN LIQUIDAZIONE

C.F.: 01148640269

Con sede in SUSEGANA (TV), Piazza Martiri della Libertà, 1F

CURATORE:

Dott. ROBERTO CORTELLAZZO WIEL

Con studio in Piazza Rinaldi, 4 - 31100 Treviso

LOTTO 5 ALLEGATO "5.7"

SCHEDA PER L'ORDINANZA DI VENDITA

Oderzo, lì 16 dicembre 2016

L'esperto stimatore

Ing. Italo Chiara

TRIBUNALE DI TREVISO

SEZIONE FALLIMENTARE

Fallimento n° 99/2016

Sentenza n° 100/2016 del 20/04/2016

Giudice delegato Dott. ROSSI ELENA

FALLIMENTO DI:

CEOTTO S.R.L. IN LIQUIDAZIONE

C.F.: 01148640269

Con sede in SUSEGANA (TV), Piazza Martiri della Libertà, 1F

CURATORE:

Dott. ROBERTO CORTELLAZZO WIEL

Con studio in Piazza Rinaldi, 4 - 31100 Treviso

Scheda per l'ordinanza di vendita – LOTTO 5

LOTTO n° 5**DESCRIZIONE CATASTALE DEL BENE**

L'immobile è così catastalmente identificato presso l'Agenzia delle Entrate, Dipartimento del Territorio di Treviso, Catasto Terreni, comune di Susegana:

foglio	particella	qualità	classe	Superficie ha	R.D. €	R.A. €
18	16	incolto prod.	U	0.13.70	0,57	0,14
18	46	sem. arborato	1	0.05.20	4,03	2,28
18	47	sem. arborato	1	0.04.70	3,64	2,06
18	48	prato arborato	6	0.02.80	0,51	0,51
18	50	prato arborato	6	0.01.24	0,22	0,22
18	55	sem. arborato	1	0.07.20	5,58	3,16
19	76	sem. arborato	5	0.24.20	5,00	5,62
19	78	pascolo cesp.	U	0.07.05	0,15	0,11
19	151	ente urbano		1.02.90		
19	241	ente urbano		0.98.97		
19	475	incolto prod.	U	0.00.01	0,01	0,01
19	477	sem. arborato	5	0.00.17	0,04	0,04
19	479	pascolo cesp.	U	0.00.55	0,01	0,01
19	480	ente urbano		00.46		
19	483	sem. arborato	5	0.03.18	0,66	0,74
				2.72.33	20,42	14,90

Presso il medesimo Dipartimento, Catasto fabbricati, comune di Susegana, sezione urbana B, foglio 7, si riscontra

mappale	sub	categoria	classe	consistenza	Rendita €
151	1	Area urbana		9.160 mq	
151	3	F/2			
241	1	Area urbana		9.719 mq	
241	2	D/1			4.073,97
480		Area urbana		46 mq	

CONFINI

I beni sopradescritti identificano un compendio immobiliare in unico corpo costituito da terreni con fabbricati parte diruti e parte demoliti in Susegana, località Colfosco, via Mercatelli Mina, il tutto posto su due fogli di mappa contigui, fra loro acque demaniali con denominazione "Piavicella", che non trova fisico riscontro in loco.

Il mappale 16 del foglio 18 è una lingua di terreno fra il fiume Piave ed il suo nominato scolo Piavicella; i mappali 46, 47, 48, 50 e 55 del foglio 18 costituiscono l'accesso al compendio di che trattasi, sono in unico corpo di forma rettangolare, confinante con mappale 63 ad ovest ed a nord, con S.P. 34 ad est, con mappale 56 e scolo "Piavicella" a sud. I residui mappali del foglio

19, in unico corpo di forma triangolare, confinano con scolo "Piavicella" a nord, mappali 476, 261, 536, 537 e 478 ad est, mappale 75 a sud-ovest.

DESCRIZIONE SOMMARIA DEL BENE

Terreno sito in località Colfosco di Susegana, in zona compresa tra il greto del fiume Piave e la strada Provinciale SP34 dalla quale ha accesso diretto; in unico corpo, giacitura pianeggiante in leggero declivio verso il fiume.

L'area, in completo abbandono, era adibita impianto per la lavorazione di inerti di recupero da demolizione e costruzione. Nel sito un fabbricato industriale diruto, mentre risultano demoliti altri fabbricati e corpi di fabbrica indicati in mappa quali entità urbane. Sono inoltre presenti due vasche interrato per la raccolta delle acque di lavorazione; sul lato rivolto alla strada Provinciale è presente un terrapieno sagomato a forma di argine. All'ingresso è presente una vasca in calcestruzzo, di profondità ridotta, atta al lavaggio delle ruote dei mezzi d'opera prima della loro immissione nella strada Provinciale.

Gran parte della superficie è attualmente coperta da una vegetazione spontanea in alcune zone anche folta ed importante.

SERVITÙ ATTIVE E PASSIVE – VINCOLI - DESTINAZIONE – DIVISIBILITÀ

Il compendio immobiliare ricade in zona agricola, con pesanti vincoli di Piano. L'entità è da ritenersi non comodamente divisibile.

INTESTATARIO E TITOLO DI PROVENIENZA

CEOTTO s.r.l., già in liquidazione, con sede in Susegana. c.f. 01148640269, pervenuti per atto fusione societaria in data 12.12.2000 repertorio 75.085 notaio dottor Maurizio Bianconi, trascritto a Treviso 20.12.2000 ai n.ri 48021/33514, rettifica con atto repertorio 107337 notaio dottor Maurizio Bianconi in data 27.11.2014, trascritto a Treviso 04.12.2014 ai n.ri 34147/25488, per incorporazione della "IMMOBILIARE TRE C s.r.l." unipersonale con sede in Susegana, c.f. 00668260268, nella "CEOTTO s.r.l." unipersonale.

TRASCRIZIONI E ISCRIZIONI IPOTECARIE

- ipoteca giudiziale iscritta a Treviso il 25.08.2014 ai n.ri 23378/3516, derivante da decreto ingiuntivo repertorio 4153/2014 del Tribunale di Treviso in data 07.08.2014, per totali Euro 130.000,00 di cui capitale Euro 66.740,48 in favore di "BANCA DI CREDITO COOPERATIVO DELLE PREALPI SOC. COOP." con sede in Tarzo (TV), c.f. 00254520265, a carico della ditta CEOTTO s.r.l., predetta;

- ipoteca giudiziale iscritta a Treviso il 25.08.2014 ai n.ri 23378/3517, derivante da decreto ingiuntivo repertorio 4153/2014 del Tribunale di Treviso in data 07.08.2014, per totali Euro 2.600.000,00 di cui capitale Euro 948.093,93 in favore di "BANCA DI CREDITO COOPERATIVO DELLE PREALPI SOC.

COOP." con sede in Tarzo (TV), c.f. 00254520265, a carico della ditta CEOTTO s.r.l., predetta;

- ipoteca giudiziale iscritta a Treviso il 25.08.2014 ai n.ri 23378/3518, derivante da decreto ingiuntivo repertorio 4153/2014 del Tribunale di Treviso in data 07.08.2014, per totali Euro 2.600.000,00 di cui capitale Euro 1.503.894,98 in favore di "BANCA DI CREDITO COOPERATIVO DELLE PREALPI SOC. COOP." con sede in Tarzo (TV), c.f. 00254520265, a carico della ditta CEOTTO s.r.l., predetta;

- ipoteca giudiziale iscritta a Treviso il 04.09.2014 ai n.ri 24122/3590, derivante da decreto ingiuntivo repertorio 4312/2014 del Tribunale di Treviso in data 02.09.2014, per totali Euro 3.000.000,00 di cui capitale Euro 2.434.182,72 in favore di "BANCA DELLA MARCA CREDITO COOPERATIVO SOC. COOP." con sede in Orsago (TV), c.f. 03669140265, a carico della ditta CEOTTO s.r.l., predetta;

- ipoteca giudiziale iscritta a Treviso il 10.11.2014 ai n.ri 30501/4603, derivante da decreto ingiuntivo repertorio 10795 del Tribunale di Treviso in data 04.11.2014, per totali Euro 2.100.000,00 di cui capitale Euro 2.000.000,00 in favore di [REDACTED]

[REDACTED] a carico della ditta CEOTTO s.r.l., predetta;

- sentenza dichiarativa di fallimento, repertorio 100/2016 del Tribunale di Treviso in data 20.04.2016, trascritta a Treviso 25.07.2016 ai n.ri 24672/16843.

QUADRO SINOTTICO DELLA PROVENIENZA DAL VENTENNIO

Relativamente ai mappali 475, 479, 480 e 483 del foglio 19°

[REDACTED] per la quota di ½;

[REDACTED] per la quota di ½.

[REDACTED] per atto di permuta in data 06.09.2000, repertorio 88.520 notaio dottor Gian Luigi Bevilacqua, trascritto a Treviso 15.09.2000 ai n.ri 34770/24678.

CEOTTO s.r.l., predetta, per atto fusione societaria in data 12.12.2000 repertorio 75.085 notaio dottor Maurizio Bianconi, trascritto a Treviso 20.12.2000 ai n.ri 48021/33514, rettifica con atto repertorio 107337 notaio dottor Maurizio Bianconi in data 27.11.2014, trascritto a Treviso 04.12.2014 ai n.ri 34147/25488, per incorporazione della [REDACTED]

[REDACTED] nella "CEOTTO s.r.l." unipersonale.

Relativamente agli altri mappali

[REDACTED]
[REDACTED], per decreto di trasferimento del Giudice Delegato al Fallimento in data 11.10.1980, registrato a Treviso 15.10.1980 al n. 3526 mod. 71M Giud., trascritto a Treviso 25.10.1980 ai n.ri 23793/19859.

CEOTTO s.r.l., predetta, per atto fusione societaria in data 12.12.2000 repertorio 75.085 notaio dottor Maurizio Bianconi, trascritto a Treviso 20.12.2000 ai n.ri 48021/33514, rettifica con atto repertorio 107337 notaio dottor Maurizio Bianconi in data 27.11.2014, trascritto a Treviso 04.12.2014 ai n.ri 34147/25488, per incorporazione della [REDACTED] nella "CEOTTO s.r.l." unipersonale.

VALORE DI LIBERO MERCATO € 105.000,00 (centocinquemila/00).

Oderzo, li 16 dicembre 2016

L'esperto stimatore
Ing. Italo Chiara

TRIBUNALE DI TREVISO

SEZIONE FALLIMENTARE

Fallimento n° 99/2016

Sentenza n° 100/2016 del 20/04/2016

Giudice delegato Dott. ROSSI ELENA

FALLIMENTO DI:

CEOTTO S.R.L. IN LIQUIDAZIONE

C.F.: 01148640269

Con sede in SUSEGANA (TV), Piazza Martiri della Libertà, 1F

CURATORE:

Dott. ROBERTO CORTELLAZZO WIEL

Con studio in Piazza Rinaldi, 4 - 31100 Treviso

RELAZIONE DI STIMA

LOTTO 7

SUSEGANA

P.ZZA MARTIRI D. LIBERTA'

INDICE

Premessa	pagina	3
Il compendio fallimentare	“	4
Formazione dei lotti		5
LOTTO 7A	Pagina	5
Verifica documentazione	“	5-9
Descrizione dei beni	“	9
Conformità catastale	“	9-10
Utilizzazione prevista	“	10
Conformità urbanistica	“	11
Vincoli	“	11-13
Valutazione		
LOTTO 7B	Pagina	14
Verifica documentazione	“	14-18
Descrizione dei beni	“	19
Conformità catastale	“	19
Utilizzazione prevista	“	19-20
Conformità urbanistica	“	18-19
Vincoli	“	20-21
Valutazione		
LOTTO 7C	Pagina	22
Verifica documentazione	“	22-27
Descrizione dei beni	“	27
Conformità catastale	“	27
Utilizzazione prevista	“	27-28
Conformità urbanistica	“	28
Vincoli	“	28-30
Valutazione		

PREMESSA:

Previa autorizzazione del Giudice Delegato dottor Elena Rossi (provvedimento del 06.05.2016), il Curatore incaricato del fallimento, dottor Roberto Cortellazzo Wiel, avente studio in Treviso, al civico 4 di piazza Rinaldi, affidava al sottoscritto Italo Chiara, ingegnere libero professionista, iscritto all'Albo degli ingegneri della provincia di Treviso al n. A864 ed avente studio in Oderzo, al civico 4 di Calle Opitergium, l'incarico di procedere alla valutazione del compendio fallimentare, con esclusione dei beni mobili registrati e degli arredi presenti all'interno dell'immobile storico in Mareno di Piave.

Lo scrivente dava inizio alle operazioni peritali con l'esame della documentazione, le verifiche presso i competenti uffici pubblici e sopralluoghi presso gli immobili oggetto del presente procedimento, effettuati, in alcuni casi reiterati, in diverse occasioni.

Dall'esito delle risultanze, dalle opportune ricerche di mercato e dell'operato svolto, di seguito relaziona.

RELAZIONE

I beni oggetto di stima sono di varia natura, consistenza e tipologia, siti in diversi comuni e/o diverse ubicazioni nello stesso comune, come sotto suddivisi quali enti fisicamente omogenei, ubicati nello stesso luogo, in unico corpo, nel principio della omogeneità fisica e qualitativa.

IL COMPENDIO FALLIMENTARE

1. Abitazione ed autorimessa in Castelfranco Veneto.
2. Terreni in Castelfranco Veneto, ex cava "La Castellana".
3. Terreni ed enti urbani in Crocetta del Montello.
4. Enti urbani in Nervesa della Battaglia, via Lugo di Romagna 65.
5. Terreni ed enti urbani, ex cantiere, in località Colfosco di Susegana, via Mercatelli mina.
6. Enti urbani, abitazioni, autorimesse e negozio in Colfosco di Susegana.
7. **Enti urbani in Susegana, piazza Martiri della Libertà.**
8. Terreni edificabili in località Colfosco di Susegana.
9. Negozio in Susegana, località Ponte Priula, via dei Pascoli.
10. Discarica di Vedelago.
11. Terreni e fabbricati in Mareno di Piave – Villa Tron Donà delle Rose.
12. Cava Casacorba di Vedelago.
13. Terreni agricoli in Vedelago.
14. Terreno e fabbricato industriale in Albignasego.
15. Area urbana in Susegana.

Per ognuno degli elementi del compendio fallimentare come sopra elencati si è provveduto ad una autonoma relazione di stima, alcuni di questi, nel rispetto della autonoma fruibilità, della comoda divisibilità e della convenienza economica, sono stati ulteriormente suddivisi.

FORMAZIONE DEI LOTTI - 7

Gli enti urbani in Susegana appartengono alla stessa costruzione condominiale: una unità al piano terra ad uso di sportello bancario, due uffici privati al primo e secondo piano; tutte le unità sono autonomamente fruibili ed in grado di produrre reddito. Ritenendo più agevole la collocazione frazionata sul mercato, i beni di cui al punto n° 7 del compendio fallimentare, vengono suddivisi in tre lotti denominati 7A, 7B e 7C rispettivamente.

LOTTO 7A

Unità immobiliare al piano terra adibita all'uso di sportello bancario, condotta in locazione commerciale da primario Istituto di Credito.

VERIFICA DOCUMENTAZIONE

Si è provveduto, redigere relazione istruttoria con elenco delle iscrizioni e trascrizioni, attestante, alla data del 10 ottobre 2016, le risultanze delle visure catastali e dei registri immobiliari, che si allega (sub 7A.1); inoltre si sono acquisite, a mezzo reiterati accessi telematici all'Agenzia delle Entrate, la mappa catastale, le visure, la planimetria catastale e l'elaborato planimetrico che si allegano (sub 7A.2).

Trattandosi di compendio allibrato al Catasto Urbano avente superficie complessiva inferiore a mq 5.000 non è stato richiesto il Certificato di Destinazione urbanistica, così come disposto dal 2° comma art. 30 D.P.R. 380 del 06 giugno 2001.

DESCRIZIONE DEI BENI

L'accesso ai luoghi è avvenuto, previa comunicazione alle parti, una prima volta nel pomeriggio del giorno 27 aprile u.s. e successivamente reiterato più volte unitamente a collaboratori di studio, sempre durante l'orario di sportello ed alla presenza del Direttore di filiale.

INDIVIDUAZIONE CATASTALE

L'immobile è così catastalmente identificato presso l'Agenzia delle Entrate, Dipartimento del Territorio di Treviso, Catasto Edilizio Urbano:

Comune di Susegana, Sezione C, Foglio 11°, Mappale n° 158, subalterno 14, categoria D/5, rendita € 3.098,74.

Esso trova altresì riscontro, infra altri, presso il Catasto Terreni con Comune di Susegana, foglio 34°, mappale 158, Ente Urbano di ha 0.03.36.

Trattasi unità al pianterreno in fabbricato edificato su tre livelli ed organizzato per ulteriori quattro uffici in piazza Martiri della Libertà al civico 1, posizione centrale rispetto all'agglomerato urbano del capoluogo. Il mappale è posto, nella mappa del catasto Terreni, fra confini costituiti dal mappale 384 a sud-ovest, e spazi Pubblici sugli altri lati. Nella rappresentazione planimetrica reperita presso il Catasto Urbano (elaborato planimetrico), il mappale 158 su menzionato rappresenta esclusivamente l'area di sedime del fabbricato di cui trattasi, confinante con il mappale 2082 (scoperto ad uso pubblico comune al fabbricato eretto sul mappale 2136) e con Via Pubblica su due lati, con mappale 384.

In riferimento al tipo frazionamento protocollo 6427 del 29.08.2001, per la parte interessante il mappale 158 del foglio 34°, si rileva che lo stesso risulta introdotto in visura ma non in mappa, per cui si rileva discordanza fra la superficie di visura e quella rappresentata in mappa, nonché nelle rappresentazioni planimetriche del Catasto Terreni e del Catasto Edilizio Urbano. E' stata inoltrata istanza di rettifica alla competente Agenzia del Territorio in data 29.09.2016.

L'unità subalterno 14 al piano terra è delimitata dal confine con altro mappale (384), dal vano scala condominiale e muratura perimetrale su tre lati. Detta unità immobiliare ha diritto alle proporzionali quote millesimali sugli enti comuni del complesso condominiale del quale fa parte, nonché dell'area di sedime, delle fondazioni, dei muri perimetrali, delle strutture portanti, del tetto, degli impianti e quant'altro comune ai sensi dell'art. 1117 C.C..

DESCRIZIONE

L'unità immobiliare oggetto della presente costituisce porzione di una costruzione condominiale ad uso commerciale/terziario in zona territoriale "A" secondo il vigente strumento urbanistico del Comune Susegana, che con tale zona identifica parti del territorio interessate da agglomerati urbani che rivestono carattere storico, artistico e/o di particolare pregio ambientale.

Il fabbricato è senz'altro di antico impianto e sicuramente più volte rimaneggiato, nel suo stato attuale in seguito a ristrutturazione edilizia effettuata nei primi anni '90 del secolo scorso. E' ubicato in posizione centralissima rispetto all'abitato del capoluogo, posizione in angolo fra la S.R. 13, già strada nazionale "Pontebbana" e arteria viaria di primaria importanza ed intenso traffico sulla direttrice Treviso - Conegliano e piazza Martiri della Libertà che rappresenta il centro dell'agglomerato urbano, in posizione di grandissima visibilità. Nell'immediatezza sono presenti spazi ad uso pubblico, ampi parcheggi, strutture commerciali di vicinato. Aree e fabbricati limitrofi hanno univoca destinazione residenziale e/o per servizi connessi alla residenza, ubicazione è vicina alle strutture di servizio alla comunità, quindi in ottima posizione sia riguardo ai servizi ed agli impianti, primari che secondari, offerti dalle strutture collettive dell'insediamento urbano del comune di Susegana, che per il posizionamento di attività commerciali/direzionali qualsiasi.

La costruzione, vetusta circa un quarto di secolo, ha aspetto sobrio e curato, apparentemente in ordine ed in stato conservativo buono, da programmare intervento di manutenzione alla tinteggiatura esterna. Il terreno pertinenziale, così come quello strettamente limitrofo, è totalmente lastricato in pietra naturale, destinato a parcheggio e/o percorrenze viarie e pedonali.

L'edificio, per complessive cinque unità, si compone di unico corpo di fabbrica, con pianta composita di forma regolare circa rettangolare. Uno dei lati minori e' in aderenza ad altra costruzione mentre il lato maggiore e' esposto a sud-est originariamente a formare la facciata principale. Il fabbricato si eleva su due

livelli e sottotetto, con strutture portanti miste in muratura e calcestruzzo, solai in latero-cemento, tetto in legno e manto di copertura in coppi, cornice di gronda in conglomerato, intonaci a base cementizia, con finitura a civile e tinteggiatura. Fra le unità immobiliari sono comuni l'area di sedime, lo scoperto, le murature di divisione fra le unità, le parti strutturali, il tetto, la fognatura, le linee di adduzione e scarico, gli impianti e quant'altro derivante e con tutte le servitù venutesi a creare in seguito alla vendita frazionata dell'edificio.

L'unità, storicamente destinata a banca ed attualmente in uso a primario Istituto di Credito e destinata a sportello bancario, si sviluppa esclusivamente al piano terra, del quale occupa tutta la superficie eccetto l'ingresso-vano scala di comunicazione con i piani superiori. L'ingresso avviene dal fronte nord ovest ed è preceduto da uno spazio condominiale ad uso pubblico, poco discosto dalla Via pubblica, destinato a parcheggio e viabilità pedonale. Esso immette in ampio salone che occupa circa metà della superficie, per il resto organizzata con uffici, servizi, archivio ed impianti. Le finiture, le sistemazioni e le disposizioni interne ed impiantistiche sono quelle realizzate, eventualmente anche da realizzare, dalla Banca in quanto ritenute opportune per un miglior svolgimento dell'attività, senza obbligo alla rimessa in pristino da parte di questa, al termine della locazione.

Nel merito alla classificazione energetica dell'immobile, si è provveduto a predisporre l'Attestato di Prestazione Energetica con metodo di calcolo analitico da rilievo e da documentazione a corredo istanza di autorizzazione reperita presso il Comune, con riferimento alle norme UNI/TS 11300 e UNI/TS110349 in vigore e secondo le linee Guida nazionali per la Certificazione Energetica degli edifici D.M.26.06.2015; a ragion veduta, si certifica l'appartenenza del bene alla classe (D), come da attestato che si allega (sub 7A.3).

Nel merito ai requisiti acustici passivi dell'edificio, si ribadisce che lo stesso risulta edificato in base a titolo edilizio rilasciato anteriormente al 20.02.1998, pertanto, nello specifico, non corre obbligo del rispetto dei requisiti di cui al

D.P.C.M. 05.12.1997; presso il Comune non è stata rinvenuta la relazione nel merito alle caratteristiche acustiche passive ora previste. Considerate comunque la tipologia e la consistenza dell'immobile, lo stato generale di conservazione e manutenzione, il tipo di finiture, la qualità delle stesse, lo schema strutturale, le tecniche costruttive della struttura e dell'involucro edilizio nonché degli impianti fissi, in uso al tempo in cui è stata realizzata la costruzione, si ritiene che lo stesso abbia prestazioni acustiche modeste.

In riguardo al disposto di cui alla L. 13/89, successive modificazioni ed integrazioni, recante disposizioni circa il superamento delle barriere architettoniche da parte di soggetti recanti abilità diverse, l'unità immobiliare soddisfa il requisito della "VISITABILITA'".

CONSISTENZA

La superficie lorda è assunta pari a mq 320, così come indicato nel contratto di locazione in essere con la banca.

CONFORMITA' CATASTALE

Esiste precisa identità fra lo stato dei luoghi e la planimetria catastale, del che si rende attestazione di conformità ai sensi art 19, comma 14, L. 122/2010 che si allega (sub. 7A.4).

UTILIZZAZIONE PREVISTA

Come già specificato l'immobile ricade in zona territoriale "A", oltre alla destinazione residenziale sono consentiti: negozi; studi professionali, attività commerciali e direzionali; magazzini, depositi commerciali (escluso ingrosso), laboratori per l'artigianato di servizio o artistico, con superficie massima di mq 250; autorimesse pubbliche e private; alberghi, pensioni, ristoranti, bar, banche, studi professionali, agenzie, cinema, teatri, luoghi di svago, ecc.; attrezzature ed

impianti pertinenti le zone residenziali; attrezzature pubbliche o di interesse pubblico pertinenti agli insediamenti residenziali.

Incrementi di volumetria ed eventuali ampliamenti sono da ritenersi sostanzialmente inibiti.

CONFORMITA' URBANISTICA

I lavori per la costruzione del fabbricato ricomprensente le unità immobiliari in oggetto sono iniziati in epoca anteriore al 01.09.1967. Successivamente a tale data sono intervenuti lavori di "ristrutturazione di fabbricato uso negozi, uffici e abitazione" autorizzati con Concessione Edilizia n. 376/89 prot. 7610 del 20 febbraio 1992 e successiva variante di cui Concessione Edilizia n. 418/93 prot. 2538 del 16 novembre 1993, resi agibili con decorrenza 28 febbraio 1994 con certificato n. 418/93. Successivamente si sono eseguiti lavori di "riunione di due unità immobiliari per il ricavo di sportello bancario con opere interne e sostituzione serramenti con blindati" per i quali autorizzazione di agibilità n. 461/94, prot. n. 9316, rilasciata in data 19.06.1995; documenti che si allegano (sub 7A.5). Lo stato dei luoghi è conforme all'assentito.

VINCOLI

L'immobile è da ritenersi nella disponibilità della società in bonis, allo stato attuale condotto in locazione da primario Istituto di Credito con contratto avente durata dal 01.05.2013 al 30.04.2019, eventualmente rinnovabile per ulteriori sei anni, con espressa rinuncia della parte locatrice ad inviare disdetta alla prima scadenza, conseguentemente il 30 aprile 2025 è la prima data utile per il recesso contrattuale da parte della proprietà. Si rileva come il contratto preveda espressa rinuncia a richiedere la rimessa in pristino per le opere eventualmente eseguite dalla banca conduttrice per il miglioramento dell'attività insediata. Si allega (sub 7A.6) il citato contratto di locazione.

Si rileva altresì l'implicita esistenza di vincoli di natura condominiale, così come usualmente sempre avviene, nelle costruzioni comprendenti più unità immobiliari, in seguito alla vendita frazionata dell'edificio.

VALUTAZIONE

Nel capoluogo del comune di Susegana, in posizione centrale e ad elevata visibilità, zona del centro storico, è ubicata l'unità immobiliare oggetto di stima. E' adibita ad uso di sportello bancario, al piano terra di fabbricato condominiale per complessive 5 unità, vetustà circa un ventennio, in buono stato manutentivo e conservativo, organizzazione, finiture ed impiantistica rispondenti alle attuali esigenze dell'Istituto di Credito conduttore in locazione.

ELEMENTI OGGETTIVI DELLA VALUTAZIONE

Il sottoscritto perito, accertato quanto fin qui descritto in loco, sulla scorta degli atti e dei documenti consultati nonché delle proprie, personali, esperienze e conoscenze, rileva come l'immobile soddisfa più che egregiamente, rispetto al mercato utenti, le esigenze per le quali è stato realizzato e che, nel suo stato attuale, rappresenti il più conveniente ed il migliore degli usi possibili, ragione per cui ritiene di doversi eseguire la stima mediante comparazione con beni simili aventi analoghe caratteristiche.

Non sono stati reperiti valori relativi a trasferimenti recenti di beni comparabili appartenenti allo stesso segmento di mercato, (dato scontato considerato che nell'intero comune di Susegana sono presenti sette istituti di credito, di questi solo quattro nel capoluogo). Si sono considerati i valori di riferimento espressi dall'Osservatorio del Mercato Immobiliare per il 2° semestre 2015 relativamente ad immobili di tipologia commerciale siti in posizione centrale nel comune di Susegana che oscillano fra 1.200 e 1.450 €/mq per negozi in ottimo stato conservativo, con un canone di locazione compreso fra 4,6 e 6,8 €/mq mese ed un rendimento lordo quindi compreso fra 3,8% e 6,8%.

Una ricerca presso i principali siti internet di pubblicità immobiliare non ha rilevato negozi di vicinato (taglio inferiore a 400 mq) in vendita, mentre sono state reperite alcune unità offerte in locazione con prezzi compresi fra 6 e 9 €/mq, operatori del settore hanno indicato valori di riferimento compresi fra 1.200 e 1.600 €/mq per negozi offerti in vendita in posizioni centrali ad elevata visibilità, con scambi molto rarefatti.

Il canone di locazione in essere è molto remunerativo (circa 11 €/mq mese) rispetto alla media, si ritiene che tale elevata remunerazione possa compensare alcuni vincoli, quali la rinuncia ad esercitare disdetta alla prima scadenza, e con essa impossibilità a direttamente utilizzare l'immobile nei prossimi nove anni e rinuncia alla richiesta di rimessa in pristino a spese del conduttore per le opere eseguite da questi, con conseguenti probabili spese alla cessazione del contratto.

ESPRESSIONE DEI VALORI

Preso atto di quanto sopra il sottoscritto ritiene di eseguire la stima per capitalizzazione diretta del canone di locazione, originariamente € 42.000 anno, al momento risibilmente variato per intervenuti aggiornamenti all'indice del costo della vita per le famiglie di operai ed impiegati in € 10.538,85 trimestrali. In considerazione che nell'ultimo decennio nel Veneto si è ridotto il numero delle aziende bancarie da 60 a 40, marginalmente anche il numero di sportelli nella misura di circa il 5%, e che al momento l'ipotesi di sfitto per gli immobili adibiti a banca è un'alea che deve essere considerata, specie in presenza di investimenti di una qual certa consistenza, adotta, quale tasso di capitalizzazione il 6,8%, considerato medio elevato fra i rendimenti analizzati, il che, essendo il tasso di capitalizzazione inversamente proporzionale al valore a parità di rendita, comporterà un valore di investimento prudenzialmente basso in ragione dei ricavi.

Nel dettaglio conseguendo $(10.538,85 \times 4) : 0,068 = 619.932,35$ ed identificando quindi in € 620.000,00 (seicentoventimila) il valore di libero mercato, in

conformità al Codice delle Valutazioni Immobiliari (Italian Property Valuation Standard) per i beni in oggetto.

Oderzo, 25 ottobre 2016

L'esperto stimatore

Ing. Italo Chiara

LOTTO 7B

Unità immobiliare al primo piano ad uso di ufficio privato, libero.

VERIFICA DOCUMENTAZIONE

Si è provveduto, redigere relazione istruttoria con elenco delle iscrizioni e trascrizioni, attestante, alla data del 14 marzo 2016, le risultanze delle visure catastali e dei registri immobiliari, che si allega (sub 7B.1); inoltre si sono acquisite, a mezzo reiterati accessi telematici all'Agenzia delle Entrate, la mappa catastale, le visure, la planimetria catastale e l'elaborato planimetrico che si allegano (sub 7B.2).

Trattandosi di compendio allibrato al Catasto Urbano avente superficie complessiva inferiore a mq 5.000 non è stato richiesto il Certificato di Destinazione urbanistica, così come disposto dal 2° comma art. 30 D.P.R. 380 del 06 giugno 2001.

DESCRIZIONE DEI BENI

L'accesso ai luoghi è avvenuto, previa comunicazione alle parti, una prima volta nel pomeriggio del giorno 27 aprile u.s. e successivamente reiterato più volte unitamente a collaboratori di studio.

INDIVIDUAZIONE CATASTALE

L'immobile è così catastalmente identificato presso l'Agenzia delle Entrate, Dipartimento del Territorio di Treviso, Catasto Edilizio Urbano:

Comune di Susegana, Sezione C, Foglio 11°, Mappale n° 158, subalterno 9, categoria A/10, classe 4, consistenza vani 5, rendita € 1.136,21.

Esso trova altresì riscontro, infra altri, presso il Catasto Terreni con Comune di Susegana, foglio 34°, mappale 158, Ente Urbano di ha 0.03.36.

Trattasi unità al primo piano in fabbricato edificato su tre livelli ed organizzato per quattro uffici ed uno sportello bancario, in piazza Martiri della Libertà al civico 1 posizione centrale rispetto all'agglomerato urbano del capoluogo. Il

mappale è posto, nella mappa del catasto Terreni, fra confini costituiti dal mappale 384 a sud-ovest e spazi Pubblici sugli altri lati. Nella rappresentazione planimetrica reperita presso il Catasto Urbano (elaborato planimetrico), il mappale 158 su menzionato rappresenta esclusivamente l'area di sedime del fabbricato di cui trattasi, confinante con il mappale 2082 (scoperto ad uso pubblico comune al fabbricato eretto sul mappale 2136) e Via Pubblica su due lati, con mappale 384.

In riferimento al tipo frazionamento protocollo 6427 del 29.08.2001, per la parte interessante il mappale 158 del foglio 34°, si rileva che lo stesso risulta introdotto in visura ma non in mappa, per cui si rileva discordanza fra la superficie di visura e quella rappresentata in mappa, nonché nelle rappresentazioni planimetriche del Catasto Terreni e del Catasto Edilizio Urbano. E' stata inoltrata istanza di rettifica alla competente Agenzia del Territorio in data 29.09.2016.

L'unità subalterno 9 al primo piano è delimitata dal vano scala condominiale (sub 13), da altra unità immobiliare (sub 10) e muratura perimetrale su tre lati. Detta unità immobiliare ha diritto alle proporzionali quote millesimali sugli enti comuni del complesso condominiale del quale fa parte, nonché dell'area di sedime, delle fondazioni, dei muri perimetrali, delle strutture portanti, del tetto, del vano scala, degli impianti e quant'altro comune ai sensi dell'art. 1117 C.C..

DESCRIZIONE

L'unità immobiliare oggetto della presente costituisce porzione di una costruzione condominiale ad uso commerciale/terziario in zona territoriale "A" secondo il vigente strumento urbanistico del Comune Susegana, che con tale zona identifica parti del territorio interessate da agglomerati urbani che rivestono carattere storico, artistico e/o di particolare pregio ambientale.

Il fabbricato è senz'altro di antico impianto e sicuramente più volte rimaneggiato, nel suo stato attuale in seguito a ristrutturazione edilizia effettuata nei primi anni '90 del secolo scorso. E' ubicato in posizione centralissima

rispetto all'abitato del capoluogo, posizione in angolo fra la S.R. 13 già strada nazionale "Pontebana", arteria viaria di primaria importanza ed intenso traffico sulla direttrice Treviso – Conegliano e piazza Martiri della Libertà che rappresenta il centro dell'agglomerato urbano, in posizione di grandissima visibilità. Nell'immediatezza sono presenti spazi ad uso pubblico, ampi parcheggi, strutture commerciali di vicinato. Aree e fabbricati limitrofi hanno univoca destinazione residenziale e/o per servizi connessi alla residenza, ubicazione è vicina alle strutture di servizio alla comunità, quindi in ottima posizione sia riguardo ai servizi ed agli impianti, primari che secondari, offerti dalle strutture collettive dell'insediamento urbano del comune di Susegana, che per il posizionamento di attività commerciali/direzionali qualsiasi.

La costruzione, vetusta circa un quarto di secolo, ha aspetto sobrio e curato, apparentemente in ordine ed in stato conservativo buono, da programmare intervento di manutenzione alla tinteggiatura esterna. Il terreno pertinenziale, così come quello strettamente limitrofo, è totalmente lastricato in pietra naturale, destinato a parcheggio e/o percorrenze viarie e pedonali.

L'edificio, per complessive cinque unità, si compone di unico corpo di fabbrica, con pianta composita di forma regolare circa rettangolare. Uno dei lati minori è in aderenza ad altra costruzione mentre il lato maggiore esposto a sud-est originariamente a formare la facciata principale. Il fabbricato si eleva su due livelli e sottotetto, con strutture portanti miste in muratura e calcestruzzo, solai in latero-cemento, tetto in legno e manto di copertura in coppi, cornice di gronda in conglomerato, intonaci a base cementizia, con finitura a civile e tinteggiatura. Fra le unità immobiliari sono comuni l'area di sedime, lo scoperto, le murature di divisione fra le unità, le parti strutturali, il tetto, l'ingresso ed il vano scala comune, il vano ascensore, la fognatura, le linee di adduzione e scarico, gli impianti e quant'altro derivante e con tutte le servitù venutesi a creare in seguito alla vendita frazionata dell'edificio.

L'ingresso, comune ad altre tre unità similari, avviene al piano terra dal fronte nord ovest esso e' preceduto da uno spazio condominiale ad uso parcheggio e viabilità pedonale, poco discosto dalla Via pubblica, immette vano scala condominiale con pavimentazione in marmo e dotato di ascensore che disimpegna tre unità al primo piano ed una al piano secondo. L'unità oggetto della presente si sviluppa al primo piano, l'ingresso immette direttamente in un locale ad uso ufficio, comunicante con un corridoio che disimpegna ulteriori due stanze ad uso ufficio, un ripostiglio con finestra, un servizio con finestra preceduto da antibagno. I locali sono di buona dimensione, l'altezza metri 2,70, gli spazi ben distribuiti, i locali ben disposti e convenientemente esposti, il tutto di aspetto arioso e luminoso in un contesto generale buono.

Le finiture sono quelle originali, ispirate da uno stile di pratica sobrietà, in ottimo stato di conservazione e manutenzione, senz'altro funzionali all'utilizzo cui sono destinate e più che accettabili considerate le odierne aspettative del mercato in termini estetici. Esse, constano di pavimenti in piastrelle in gres 30x30" di colore chiaro, a posa diagonale, rivestimenti in ceramica per il servizio, battiscopa in legno, porte interne in legno, con telaio da mm 40 e specchiature cieche, con sopra luce a vetro, serramenti di finestra in legno su telaio da mm 68 con vetrocamere e guarnizioni di tenuta, del tipo "a monoblocco" con scuri a libro, in legno tinto.

L'impianto di riscaldamento è autonomo del tipo "a termosifone" con produzione di acqua calda per circuito di riscaldamento ed uso sanitario, corpi scaldanti costituiti da ventilconvettori nei locali ufficio, radiatori in acciaio per il rimanente. Caldaia di modesta potenza, IMMERGAS modello SUPER EOLO 21 VIP posta nel bagno, con funzionamento a gas, predisposizione per ulteriore lavabo nell'antibagno. L'impianto elettrico è del tipo sottotraccia con apparecchi "Bticino serie Living". Agli atti, contestualmente alla richiesta di abitabilità, certificazioni di conformità per gli impianti elettrico, idro-sanitario, di riscaldamento e gas ai sensi dell'allora vigente L.46/90.

Nel merito alla classificazione energetica dell'immobile, si è provveduto a predisporre l'Attestato di Prestazione Energetica con metodo di calcolo analitico da rilievo e da documentazione a corredo istanza di autorizzazione reperita presso il Comune, con riferimento alle norme UNI/TS 11300 e UNI/TS110349 in vigore e secondo le linee Guida nazionali per la Certificazione Energetica degli edifici D.M.26.06.2015; a ragion veduta, si certifica l'appartenenza del bene alla classe (G), come da attestato che si allega (sub 7B.3).

Nel merito ai requisiti acustici passivi dell'edificio, si ribadisce che lo stesso risulta edificato in base a titolo edilizio rilasciato anteriormente al 20.02.1998, pertanto, nello specifico, non corre obbligo del rispetto dei requisiti di cui al D.P.C.M. 05.12.1997 presso il Comune non è stata rinvenuta la relazione nel merito alle caratteristiche acustiche passive ora previste. Considerate comunque la tipologia e la consistenza dell'immobile, lo stato generale di conservazione e manutenzione, il tipo di finiture, lo schema strutturale, le tecniche costruttive della struttura e dell'involucro edilizio e degli impianti fissi, in uso al tempo in cui è stata realizzata la costruzione, si ritiene che lo stesso abbia prestazioni acustiche modeste.

In riguardo al disposto di cui alla L. 13/89, successive modificazioni ed integrazioni, recante disposizioni circa il superamento delle barriere architettoniche da parte di soggetti recanti abilità diverse, l'unità immobiliare soddisfa il requisito della "VISITABILITA".

CONSISTENZA

L'unità immobiliare di che trattasi ha consistenza catastale di vani 5 e superficie catastale di mq. 132; la superficie al lordo delle murature, rilevata dagli elaborati di progetto somma a mq 133; la superficie lorda convenzionale vendibile, computata come d'uso in loco in sede di compravendita, e determinata dalla superficie lorda per l'intero, dalla superficie delle parti comuni dell'edificio per la proporzionale quota di comproprietà, è assunta pari a mq 141.

CONFORMITA' CATASTALE

Esiste precisa identità fra lo stato dei luoghi e la planimetria catastale, del che si rende attestazione di conformità ai sensi art 19, comma 14, L. 122/2010 che si allega (sub. 7B.4).

UTILIZZAZIONE PREVISTA

Come già specificato l'immobile ricade in zona territoriale "A", oltre alla destinazione residenziale sono consentiti: negozi; studi professionali, attività commerciali e direzionali; alberghi, pensioni, ristoranti, bar, banche, studi professionali, agenzie, cinema, teatri, luoghi di svago, ecc.; attrezzature ed impianti pertinenti le zone residenziali; attrezzature pubbliche o di interesse pubblico pertinenti agli insediamenti residenziali.

Incrementi di volumetria ed eventuali ampliamenti sono da ritenersi sostanzialmente inibiti.

CONFORMITA' URBANISTICA

I lavori per la costruzione del fabbricato ricomprendente le unità immobiliari in oggetto sono iniziati in epoca anteriore al 01.09.1967. Successivamente a tale data sono intervenuti lavori di "ristrutturazione di fabbricato uso negozi, uffici e abitazione" autorizzati con Concessione Edilizia n. 376/89 prot. 7610 del 20 febbraio 1992, successiva variante di cui Concessione Edilizia n. 418/93 prot. 2538 del 16 novembre 1993 resi agibili con decorrenza 28 febbraio 1994 con certificato n. 418/93, documenti che si allegano (sub 7B.5). Lo stato dei luoghi è conforme all'assentito.

VINCOLI

L'immobile è allo stato attuale libero da rapporti locativi.

Si rileva l'implicita esistenza di vincoli di natura condominiale, così come usualmente sempre avviene, nelle costruzioni comprendenti più unità immobiliari, in seguito alla vendita frazionata dell'edificio.

VALUTAZIONE

Nel capoluogo del comune di Susegana, in posizione centrale e ad elevata visibilità, zona del centro storico, è ubicata l'unità immobiliare oggetto di stima. E' destinata ad ufficio privato, al primo piano di fabbricato condominiale per complessive 5 unità, vetustà circa un quarto di secolo, in buono stato manutentivo e conservativo, organizzazione, finiture ed impiantistica rispondenti alle attuali esigenze dell'Istituto di Credito conduttore in locazione.

ELEMENTI OGGETTIVI DELLA VALUTAZIONE

Il sottoscritto perito, accertato quanto fin qui descritto in loco, sulla scorta degli atti e dei documenti consultati nonché delle proprie, personali, esperienze e conoscenze, rileva come l'immobile soddisfa più che egregiamente, rispetto al mercato utenti, le esigenze per le quali è stato realizzato e che, nel suo stato attuale, rappresenti il più conveniente ed il migliore degli usi possibili. Ragione per cui ritiene di doversi eseguire la stima mediante comparazione con beni simili aventi analoghe caratteristiche.

Non sono stati reperiti valori relativi a trasferimenti recenti di beni comparabili appartenenti allo stesso segmento di mercato. Si sono considerati i valori di riferimento espressi dall'Osservatorio del Mercato Immobiliare per il 2° semestre 2015 relativamente ad immobili di tipologia terziario siti in posizione centrale nel comune di Susegana che oscillano fra 1.000 e 1.300 €/mq per uffici in ottimo stato conservativo; una ricerca presso i principali siti internet di pubblicità immobiliare ha rilevato due proposte vendita per uffici in Susegana, posizione meno pregiata, richieste fra 1.000 e 1.050 €/mq. Il valore medio richiesto per la vendita di appartamenti nel comune di Susegana, nel periodo

agosto 2016 è indicato in 1.326 €/mq (fonte immobiliare.it) operatori del settore, riferiscono essere il valore degli uffici inferiore a quello del residenziale, ed indicato valori di riferimento compresi fra 1.000 e 1.200 €/mq per uffici offerti in vendita in posizioni centrali, con scambi praticamente inesistenti al momento premiando le unità trasformabili in residenziale.

ESPRESSIONE DEI VALORI

Preso atto di quanto sopra, altresì considerata la possibilità di trasformazione in residenziale con spesa modesta, sottoscritto identifica in $(141 \times 1.200 = 169.200)$ 170.000, il valore medio di mercato raffrontato all'offerta.

Tenuto debito conto di tutti i fattori contingenti e del particolare momento economico, considerata una cifra che possa agevolmente ricomprendere in generale ogni onere anche indiretto a carico dell'acquirente, valutato che la vendita avviene senza garanzia per i vizi, dato poi che l'aggiudicatario di pubblica asta, come ogni altro, attende un ritorno economico dal proprio investimento, e che, stante la prevedibile stagnazione della dinamica dei prezzi tale incentivazione può ora essere rappresentata esclusivamente da uno sconto all'acquisto, il sottoscritto perito identifica pertanto in € 135.000 (centotrentacinquemila) il valore di libero mercato, in conformità al Codice delle Valutazioni Immobiliari (Italian Property Valuation Standard) per i beni in oggetto.

Oderzo, 25 ottobre 2016

L'esperto stimatore

Ing. Italo Chiara

LOTTO 7C

Unità immobiliare al secondo piano ad uso di ufficio privato, con annesso sottotetto, con dotazione di arredi ed attrezzature.

VERIFICA DOCUMENTAZIONE

Si è provveduto, redigere relazione istruttoria con elenco delle iscrizioni e trascrizioni, attestante, alla data del 10 ottobre 2016, le risultanze delle visure catastali e dei registri immobiliari, che si allega (sub 7C.1); inoltre si sono acquisite, a mezzo reiterati accessi telematici all'Agenzia delle Entrate, la mappa catastale, le visure, la planimetria catastale e l'elaborato planimetrico che si allegano (sub 7C.2).

Trattandosi di compendio allibrato al Catasto Urbano avente superficie complessiva inferiore a mq 5.000 non è stato richiesto il Certificato di Destinazione urbanistica, così come disposto dal 2° comma art. 30 D.P.R. 380 del 06 giugno 2001.

DESCRIZIONE DEI BENI

L'accesso ai luoghi è avvenuto, previa comunicazione alle parti, una prima volta nel pomeriggio del giorno 27 aprile u.s. e successivamente reiterato più volte, unitamente a collaboratori di studio.

INDIVIDUAZIONE CATASTALE

L'immobile è così catastalmente identificato presso l'Agenzia delle Entrate, Dipartimento del Territorio di Treviso, Catasto Edilizio Urbano:
Comune di Susegana, Sezione C, Foglio 11°, Mappale n° 158, subalterno 12, categoria A/10, classe 4, consistenza vani 10, rendita € 2.272,41.

Esso trova altresì riscontro, infra altri, presso il Catasto Terreni con Comune di Susegana, foglio 34°, mappale 158, Ente Urbano di ha 0.03.36.

Trattasi unità al secondo ed ultimo piano in fabbricato edificato su tre livelli ed organizzato per quattro uffici ed uno sportello bancario, posizione centrale rispetto all'agglomerato urbano del capoluogo, in piazza Martiri della Libertà al civico 1: il mappale è posto, nella mappa del catasto Terreni, fra confini costituiti dal mappale 384 a sud-ovest, spazi Pubblici gli altri lati; nella rappresentazione planimetrica reperita presso il Catasto Urbano (elaborato planimetrico), il mappale 158 su menzionato rappresenta esclusivamente l'area di sedime del fabbricato di che trattasi, confinante con il mappale 2082 (scoperto ad uso pubblico comune al fabbricato eretto sul mappale 2136), con Via Pubblica su due lati, con mappale 384.

In riferimento al tipo frazionamento protocollo 6427 del 29.08.2001, per la parte interessante il mappale 158 del foglio 34°, si rileva che lo stesso risulta introdotto in visura ma non in mappa, per il che si rileva discordanza fra la superficie di visura e quella rappresentata in mappa, nonché nelle rappresentazioni planimetriche del Catasto Terreni e del Catasto Edilizio Urbano. E' stata inoltrata istanza di rettifica alla competente Agenzia del Territorio in data 29.09.2016.

L'unità subalterno 12 al secondo piano piano è delimitata dal mappale 384, dal vano scala condominiale (sub 13), e muratura perimetrale su tre lati. Detta unità immobiliare ha diritto alle proporzionali quote millesimali sugli enti comuni del complesso condominiale del quale fa parte, nonché dell'area di sedime, delle fondazioni, dei muri perimetrali, delle strutture portanti, del tetto, del vano scala, degli impianti e quant'altro comune ai sensi dell'art. 1117 C.C..

DESCRIZIONE

L'unità immobiliare oggetto della presente costituisce porzione di una costruzione condominiale ad uso commerciale/terziario in zona territoriale "A" secondo il vigente strumento urbanistico del Comune Susegana, che con tale zona identifica parti del territorio interessate da agglomerati urbani che rivestono carattere storico, artistico e/o di particolare pregio ambientale.

Il fabbricato è senz'altro di antico impianto e sicuramente più volte rimaneggiato, nel suo stato attuale in seguito a ristrutturazione edilizia effettuata nei primi anni '90 del secolo scorso. E' ubicato in posizione centralissima rispetto all'abitato del capoluogo, posizione in angolo fra la S.R. 13, già strada nazionale "Pontebbana", arteria viaria di primaria importanza ed intenso traffico sulla direttrice Treviso - Conegliano e piazza Martiri della Libertà che rappresenta il centro dell'agglomerato urbano, in posizione di grandissima visibilità. Nell'immediatezza sono presenti spazi ad uso pubblico, ampi parcheggi, strutture commerciali di vicinato. Aree e fabbricati limitrofi hanno univoca destinazione residenziale e/o per servizi connessi alla residenza, ubicazione è vicina alle strutture di servizio alla comunità, quindi in ottima posizione sia riguardo ai servizi ed agli impianti, primari che secondari, offerti dalle strutture collettive dell'insediamento urbano del comune di Susegana, che per il posizionamento di attività commerciali/direzionali qualsiasi.

La costruzione, vetusta circa un quarto di secolo, ha aspetto sobrio e curato, apparentemente in ordine ed in stato conservativo buono, da programmare intervento di manutenzione alla tinteggiatura esterna. Il terreno pertinenziale, così come quello strettamente limitrofo, è totalmente lastricato in pietra naturale, destinato a parcheggio e/o percorrenze viarie e pedonali.

L'edificio, per complessive cinque unità, si compone di unico corpo di fabbrica, con pianta composita di forma regolare circa rettangolare. Uno dei lati minori in aderenza ad altra costruzione mentre il lato maggiore esposto a sud-est originariamente a formare la facciata principale. Il fabbricato si eleva su due livelli e sottotetto, con strutture portanti miste in muratura e calcestruzzo, solai in latero-cemento, tetto in legno e manto di copertura in coppi, cornice di gronda in conglomerato, intonaci a base cementizia, con finitura a civile e tinteggiatura. Fra le unità immobiliari sono comuni l'area di sedime, lo scoperto, le murature di divisione fra le unità, le parti strutturali, il tetto, l'ingresso ed il vano scala comune, il vano ascensore, la fognatura, le linee di adduzione e scarico, gli

impianti e quant'altro derivante e con tutte le servitù venutesi a creare in seguito alla vendita frazionata dell'edificio.

L'ingresso, comune ad altre tre unità simili, avviene al piano terra dal fronte nord ovest esso è preceduto da uno spazio condominiale ad uso parcheggio e viabilità pedonale, poco discosto dalla Via pubblica, immette vano scala condominiale con pavimentazione in marmo e dotato di ascensore che disimpegna tre unità al primo piano ed una al piano secondo. L'unità oggetto della presente si sviluppa al secondo piano, l'ingresso immette direttamente in un locale open-space ad uso ufficio con altezza media di metri 2,7, attiguo uno spazio denominato sottotetto, con altezza media di metri 2,2, che ospita i servizi, un locale caldaia ed ampio locale ad uso archivio. I locali sono di generose dimensione, gli spazi ben disposti e distribuiti, i locali convenientemente esposti, il tutto di aspetto arioso e luminoso in un contesto generale buono.

Le finiture sono quelle originali, ispirate da uno stile di pratica sobrietà, in ottimo stato di conservazione e manutenzione, senz'altro funzionali all'utilizzo cui sono destinate e più che accettabili considerate le odierne aspettative del mercato in termini estetici. Esse, constano di pavimenti in piastrelle in gres 20x40" con posa in diagonale a correre, portoncino di ingresso blindato con serratura di sicurezza a tre punti e rivestimento in legno, serramenti di finestra del tipo "a monoblocco" su telaio in legno da 68 mm, vetrocamere e guarnizioni di tenuta, scuri a libro in legno tinto, tetto mansardato a vista, bordonali e colmi in legno di sezione composita su appoggi metallici, puntoni in legno squadrato e perline, mordenzato, di essenza scura, presenti alcuni lucernari tipo "velux" . Nella parte sottotetto pavimentazione in gres 30x30" posa normale, rivestimenti in ceramica nei servizi, porte interne in legno, unica ed omogenea la struttura del tetto.

L'impianto di riscaldamento è autonomo del tipo "a pavimento" con produzione di acqua calda per circuito di riscaldamento ed uso sanitario, corpi scaldanti costituiti da radiatori in acciaio nei servizi. Caldaia di modesta potenza,

IMMERGAS modello SUPER EOLO 25 VIP, posta in apposito locale, con funzionamento a gas naturale. L'impianto elettrico è del tipo sottotraccia con apparecchi "Bticino serie Living". Agli atti, contestualmente alla richiesta di abitabilità, certificazioni di conformità per gli impianti elettrico, idro-sanitario, di riscaldamento e gas ai sensi dell'allora vigente L.46/90.

Nel merito alla classificazione energetica dell'immobile, si è provveduto a predisporre l'Attestato di Prestazione Energetica con metodo di calcolo analitico da rilievo e da documentazione a corredo istanza di autorizzazione reperita presso il Comune, con riferimento alle norme UNI/TS 11300 e UNI/TS110349 in vigore e secondo le linee Guida nazionali per la Certificazione Energetica degli edifici D.M.26.06.2015; a ragion veduta, si certifica l'appartenenza del bene alla classe (G), come da attestato che si allega (sub 7C.3).

Nel merito ai requisiti acustici passivi dell'edificio, si ribadisce che lo stesso risulta edificato in base a titolo edilizio rilasciato anteriormente al 20.02.1998, pertanto, nello specifico, non corre obbligo del rispetto dei requisiti di cui al D.P.C.M. 05.12.1997; presso il Comune non è stata rinvenuta la relazione nel merito alle caratteristiche acustiche passive ora previste. Considerate comunque la tipologia e la consistenza dell'immobile, lo stato generale di conservazione e manutenzione, il tipo di finiture, lo schema strutturale, valutate le tecniche costruttive, e della struttura e dell'involucro edilizio e degli impianti fissi, in uso al tempo in cui è stata realizzata la costruzione, si ritiene che lo stesso abbia prestazioni acustiche modeste.

In riguardo al disposto di cui alla L. 13/89, successive modificazioni ed integrazioni, recante disposizioni circa il superamento delle barriere architettoniche da parte di soggetti recanti abilità diverse, l'unità immobiliare soddisfa il requisito della "VISITABILITA'".

CONSISTENZA

L'unità immobiliare di che trattasi ha consistenza catastale di vani 10 e superficie catastale di mq. 238; la superficie al lordo delle murature, rilevata

dagli elaborati di progetto assomma a mq 318, comprensivi dei 96 mq del sottotetto; la superficie lorda convenzionale vendibile, computata come d'uso in loco in sede di compravendita, e determinata dalla superficie lorda per l'intero, dalla superficie della parte sottotetto per 1/2, dalla superficie delle parti comuni dell'edificio per la proporzionale quota di comproprietà, è assunta pari a mq 288.

CONFORMITA' CATASTALE

Esiste precisa identità fra lo stato dei luoghi e la planimetria catastale, del che si rende attestazione di conformità ai sensi art 19, comma 14, L. 122/2010 che si allega (sub. 7C.4).

UTILIZZAZIONE PREVISTA

Come già specificato l'immobile ricade in zona territoriale "A", oltre alla destinazione residenziale sono consentiti: negozi; studi professionali, attività commerciali e direzionali; alberghi, pensioni, ristoranti, bar, banche, studi professionali, agenzie, cinema, teatri, luoghi di svago, ecc.; attrezzature ed impianti pertinenti le zone residenziali; attrezzature pubbliche o di interesse pubblico pertinenti agli insediamenti residenziali.

Incrementi di volumetria ed eventuali ampliamenti sono da ritenersi sostanzialmente inibiti.

CONFORMITA' URBANISTICA

I lavori per la costruzione del fabbricato ricomprensente le unità immobiliari in oggetto sono iniziati in epoca anteriore al 01.09.1967. Successivamente a tale data sono intervenuti lavori di "ristrutturazione di fabbricato uso negozi, uffici e abitazione", autorizzati con Concessione Edilizia n. 376/89 prot. 7610 del 20 febbraio 1992, successiva variante di cui Concessione Edilizia n. 418/93 prot. 2538 del 16 novembre 1993, resi agibili con decorrenza 28 febbraio 1994 con

certificato n. 418/93; documenti che allegano (sub 7C.5). Lo stato dei luoghi è conforme all'assentito.

VINCOLI

L'immobile è allo stato attuale libero da rapporti locativi. Al sopralluogo ingombro di mobili ed arredi, come da inventario allegato (sub 7C.6), e che saranno alienati congiuntamente all'oggetto di stima.

Si rileva altresì l'implicita esistenza di vincoli di natura condominiale, così come usualmente sempre avviene, nelle costruzioni comprendenti più unità immobiliari, in seguito alla vendita frazionata dell'edificio.

VALUTAZIONE

Nel capoluogo del comune di Susegana, in posizione centrale e ad elevata visibilità, zona del centro storico, è ubicata l'unità immobiliare oggetto di stima, destinata ad ufficio privato, al secondo piano di fabbricato condominiale per complessive 5 unità, vetustà circa un quarto di secolo, in buono stato manutentivo e conservativo, organizzazione, finiture ed impiantistica rispondenti alle attuali esigenze dell'Istituto di Credito conduttore in locazione.

ELEMENTI OGGETTIVI DELLA VALUTAZIONE

Il sottoscritto perito, accertato quanto fin qui descritto in loco, sulla scorta degli atti e dei documenti consultati nonché delle proprie, personali, esperienze e conoscenze, rileva come l'immobile soddisfa più che egregiamente, rispetto al mercato utenti, le esigenze per le quali è stato realizzato e che, nel suo stato attuale, rappresenti il più conveniente ed il migliore degli usi possibili. Ragione per cui ritiene di doversi eseguire la stima mediante comparazione con beni simili aventi analoghe caratteristiche.

Non sono stati reperiti valori relativi a trasferimenti recenti di beni comparabili appartenenti allo stesso segmento di mercato. Si sono considerati i valori di riferimento espressi dall'Osservatorio del Mercato Immobiliare per il 2°

semestre 2015 relativamente ad immobili di tipologia terziario siti in posizione centrale nel comune di Susegana che oscillano fra 1.000 e 1.300 €/mq per uffici in ottimo stato conservativo; una ricerca presso i principali siti internet di pubblicità immobiliare ha rilevato due proposte vendita per uffici in Susegana, posizione meno pregiata, richieste fra 1.000 e 1.050 €/mq. Il valore medio richiesto per la vendita di appartamenti nel comune di Susegana, nel periodo agosto 2016 è indicato in 1.326 €/mq (fonte immobiliare.it) operatori del settore, riferiscono essere il valore degli uffici inferiore a quello del residenziale, ed indicato valori di riferimento compresi fra 1.000 e 1.200 €/mq per uffici offerti in vendita in posizioni centrali, con scambi praticamente inesistenti al momento premiando le unità trasformabili in residenziale.

ESPRESSIONE DEI VALORI

Preso atto di quanto sopra, considerata la possibilità di trasformazione in abitativo, le finiture di pregio, la posizione occupante l'intero ultimo piano ed un valore marginale in funzione della superficie relativamente elevata, il sottoscritto identifica in 330.000 ($288 \times 1.150 = 331.200$), il valore medio di mercato raffrontato all'offerta.

Tenuto debito conto di tutti i fattori contingenti e del particolare momento economico, considerata una cifra che possa agevolmente ricomprendere in generale ogni onere anche indiretto a carico dell'acquirente, valutato che la vendita avviene senza garanzia per i vizi, dato poi che l'aggiudicatario di pubblica asta, come ogni altro, attende un ritorno economico dal proprio investimento, e che, stante la prevedibile stagnazione della dinamica dei prezzi tale incentivazione può ora essere rappresentata esclusivamente da uno sconto all'acquisto, il sottoscritto perito identifica pertanto in € 270.000 (duecentosettantamila) il valore di libero mercato, in conformità al Codice delle Valutazioni Immobiliari (Italian Property Valuation Standard) per i beni in oggetto, ricomprendendo in detta valutazione le attrezzature e gli arredi di cui inventario allegato.

Oderzo, 25 ottobre 2016

L'esperto stimatore

Ing. Italo Chiara

TRIBUNALE DI TREVISO

SEZIONE FALLIMENTARE

Fallimento n° 99/2016

Sentenza n° 100/2016 del 20/04/2016

Giudice delegato Dott. ROSSI ELENA

FALLIMENTO DI:

CEOTTO S.R.L. IN LIQUIDAZIONE

C.F.: 01148640269

Con sede in SUSEGANA (TV), Piazza Martiri della Libertà, 1F

CURATORE:

Dott. ROBERTO CORTELLAZZO WIEL

Con studio in Piazza Rinaldi, 4 - 31100 Treviso

ALLEGATI LOTTO 7

LOTTO 7A

- 7A.1) Relazione Istruttoria;
- 7A.2) Documentazione catastale;
- 7A.3) Attestato di Prestazione Energetica;
- 7A.4) Attestazione di Conformità;
- 7A.5) Documentazione Urbanistica;
- 7A.6) Contratto di locazione
- 7A.7) Documentazione fotografica;
- 7A.8) Scheda per l'ordinanza di vendita.

LOTTO 7B

- 7B.1) Relazione Istruttoria;
- 7B.2) Documentazione catastale;
- 7B.3) Attestato di Prestazione Energetica;
- 7B.4) Attestazione di Conformità;
- 7B.5) Documentazione Urbanistica;
- 7B.6) Documentazione fotografica;
- 7B.7) Scheda per l'ordinanza di vendita.

LOTTO 7C

- 7C.1) Relazione Istruttoria;
 - 7C.2) Documentazione catastale;
 - 7C.3) Attestato di Prestazione Energetica;
 - 7C.4) Attestazione di Conformità;
 - 7C.5) Documentazione Urbanistica;
 - 7C.6) Elenco beni mobili;
 - 7C.7) Documentazione fotografica;
 - 7C.8) Scheda per l'ordinanza di vendita.
- Copia ricevute di invio della documentazione alle parti.

L'esperto stimatore

Ing. Italo Chiara

**TRIBUNALE DI TREVISO
SEZIONE FALLIMENTARE**

Fallimento n° 99/2016

Sentenza n° 100/2016 del 20/04/2016

Giudice delegato Dott. ROSSI ELENA

FALLIMENTO DI:

CEOTTO S.R.L. IN LIQUIDAZIONE

C.F.: 01148640269

Con sede in SUSEGANA (TV), Piazza Martiri della Libertà, 1F

CURATORE:

Dott. ROBERTO CORTELLAZZO WIEL

Con studio in Piazza Rinaldi, 4 - 31100 Treviso

LOTTO 7A - ALLEGATO "7A.1"

RELAZIONE ISTRUTTORIA CON ELENCO DELLE ISCRIZIONI E TRASCRIZIONI

Oderzo, li 25 ottobre 2016

L'esperto stimatore

Ing. Italo Chiara

TRIBUNALE DI TREVISO

SEZIONE FALLIMENTARE

Fallimento n° 99/2016

Sentenza n° 100/2016 del 20/04/2016

Giudice delegato Dott. ROSSI ELENA

FALLIMENTO DI:

CEOTTO S.R.L. IN LIQUIDAZIONE

C.F.: 01148640269

Con sede in SUSEGANA (TV), Piazza Martiri della Libertà, 1F

CURATORE:

Dott. ROBERTO CORTELLAZZO WIEL

Con studio in Piazza Rinaldi, 4 - 31100 Treviso

**RELAZIONE ISTRUTTORIA,
ELENCO DELLE ISCRIZIONI E TRASCRIZIONI
LOTTO 7**

1

Il sottoscritto Parpinello Giovanni, geometra in Oderzo,

DICHIARA

Di aver effettuato, attraverso i documenti in atti, l'esame ventennale fino alla data sotto indicata, della proprietà e libertà degli immobili, sito in Comune di Susegana, identificato come segue:

Catasto Edilizio Urbano, sezione C, foglio 11°

mappale 158 sub 9, categoria A/10, classe 4, vani 5, rendita € 1.13621,23;

mappale 158 sub 12, categoria A/10, classe 4, vani 10, rendita € 2.272,41;

mappale 158 sub 14, categoria D/5, rendita € 3.098,74;

Precisandosi che i sopradescritti identificano un compendio immobiliare con due unità ad uso ufficio privato ed una unità adibita a sportello bancario, accessori relativi siti in Susegana, piazza Martiri della Libertà, civico 1, interni a, c ed f, in costruzione condominiale per complessive 5 unità.

A seguito di detto esame, l'esponente

CERTIFICA E GARANTISCE

- che gli immobili suddetti risultano, a ditta CEOTTO s.r.l., già in liquidazione, con sede in Susegana. c.f. 01148640269, alla stessa pervenuti per atto compravendita repertorio 87869 notaio dottor Giuseppe Ferretto in data 14.04.2003, trascritto a Treviso 29.04.2003 ai n.ri 16891/11516

; senza alcun vincolo, formalità o atto precedente che possa in qualsiasi modo pregiudicare la proprietà e la disponibilità, fatta eccezione per quanto precisato alla voce "OSSERVAZIONI";

che gli immobili stessi, loro accessori, relative pertinenze, risultano liberi da pesi, privilegi di qualsiasi genere, ipoteche, trascrizioni pregiudizievoli, oneri reali, servitù passive e vincoli di qualsiasi natura purchè trascritti, fatta eccezione per quanto precisato alla voce "OSSERVAZIONI".

OSSERVAZIONI

Le unità immobiliari sopradescritte risultano gravate:

- da ipoteca giudiziale iscritta a Treviso il 25.08.2014 ai n.ri 23378/3516, derivante da decreto ingiuntivo repertorio 4153/2014 del Tribunale di Treviso in data 07.08.2014, per totali Euro 130.000,00 di cui capitale Euro 66.740,48 in favore di "BANCA DI CREDITO COOPERATIVO DELLE PREALPI SOC.

COOP.” con sede in Tarzo (TV), c.f. 00254520265, a carico della ditta CEOTTO s.r.l., predetta;

- da ipoteca giudiziale iscritta a Treviso il 25.08.2014 ai n.ri 23378/3517, derivante da decreto ingiuntivo repertorio 4153/2014 del Tribunale di Treviso in data 07.08.2014, per totali Euro 2.600.000,00 di cui capitale Euro 948.093,93 in favore di “BANCA DI CREDITO COOPERATIVO DELLE PREALPI SOC. COOP.” con sede in Tarzo (TV), c.f. 00254520265, a carico della ditta CEOTTO s.r.l., predetta;

- da ipoteca giudiziale iscritta a Treviso il 25.08.2014 ai n.ri 23378/3518, derivante da decreto ingiuntivo repertorio 4153/2014 del Tribunale di Treviso in data 07.08.2014, per totali Euro 2.600.000,00 di cui capitale Euro 1.503.894,98 in favore di “BANCA DI CREDITO COOPERATIVO DELLE PREALPI SOC. COOP.” con sede in Tarzo (TV), c.f. 00254520265, a carico della ditta CEOTTO s.r.l., predetta;

- da ipoteca giudiziale iscritta a Treviso il 04.09.2014 ai n.ri 24122/3590, derivante da decreto ingiuntivo repertorio 4312/2014 del Tribunale di Treviso in data 02.09.2014, per totali Euro 3.000.000,00 di cui capitale Euro 2.434.182,72 in favore di “BANCA DELLA MARCA CREDITO COOPERATIVO SOC. COOP.” con sede in Orsago (TV), c.f. 03669140265, a carico della ditta CEOTTO s.r.l., predetta;

- da ipoteca giudiziale iscritta a Treviso il 10.11.2014 ai n.ri 30501/4603, derivante da decreto ingiuntivo repertorio 10795 del Tribunale di Treviso in data 04.11.2014, per totali Euro 2.100.000,00 di cui capitale Euro 2.000.000,00 in favore di [REDACTED] a carico della ditta CEOTTO s.r.l., predetta;

- da sentenza dichiarativa di fallimento, repertorio 100/2016 del Tribunale di Treviso in data 20.04.2016, trascritta a Treviso 25.07.2016 ai n.ri 24672/16843.

QUADRO SINOTTICO DELLA PROVENIENZA DAL VENTENNIO

[REDACTED]

Società [redacted] successivamente [redacted] la quota di 2/4: [redacted] per la quota di 1/4: Società [redacted] successivamente denominata [redacted], per la quota di 1/4. Per atto compravendita repertorio 70049 notaio dottor Enrico Sartorio in data 29.12.1986, registrato a Conegliano 19.01.1987 al n. 233 sera 1, trascritto a Treviso 28.01.1987 ai n.ri 2770/2357.

“FIN-ECO LEASING s.p.a” con sede in Brescia, c.f. 01582970172 per atto compravendita repertorio 50.502 notaio dott. Giuseppe Ferretto in data 16.12.1994, trascritto a Treviso 10.01.1995 ai n.ri 688/549.

CEOTTO s.r.l., predetta, per atto compravendita repertorio 87869 notaio dottor Giuseppe Ferretto in data 14.04.2003, trascritto a Treviso 29.04.2003 ai n.ri 16891/11516.

Oderzo, 29 settembre 2016

Geom. Giovanni Parpinello

**TRIBUNALE DI TREVISO
SEZIONE FALLIMENTARE**

Fallimento n° 99/2016

Sentenza n° 100/2016 del 20/04/2016

Giudice delegato Dott. ROSSI ELENA

FALLIMENTO DI:

CEOTTO S.R.L. IN LIQUIDAZIONE

C.F.: 01148640269

Con sede in SUSEGANA (TV), Piazza Martiri della Libertà, 1F

CURATORE:

Dott. ROBERTO CORTELLAZZO WIEL

Con studio in Piazza Rinaldi, 4 - 31100 Treviso

LOTTO 7A - ALLEGATO "7A.2"

DOCUMENTAZIONE CATASTALE

- a) estratto di mappa
- b) visura all'urbano e ai terreni sub 14
- c) planimetria catastale sub 14
- d) elaborato planimetrico

Oderzo, lì 25 ottobre 2016

L'esperto stimatore

Ing. Italo Chiara



I Particella: 158

E=1100

N=100

Comune: SUSRGANA
 Foglio: 34 A/11: A
 Scala originale: 1:1000
 Dimensione cornice: 267.000 x 189.000 metri
 28-Apr-2016 11:24:16
 Prof. n. T131600/2016



Direzione Provinciale di Treviso
Ufficio Provinciale - Territorio
Servizi Catastrali

Data: 28/03/2016 - Ora: 21.03.23
Visura n.: T12335 Pag: 8

Segue:

Visura per soggetto

Situazione degli atti informatizzati al 28/03/2016

3	C	11	158	14	D/S				Euro 3.098,74	PIAZZA MARTIRI DELLA LIBERTÀ piano: T; VARIAZIONE TOPONOMASTICA del 17/06/2014 n. 80579/1/2014 in atti dal 17/06/2014 (protocollo n. TV0153231) VARIAZIONE DI TOPONOMASTICA
---	---	----	-----	----	-----	--	--	--	---------------	--

Totale: vani 15 Rendita: Euro 6.507,36

Intestazione degli immobili indicati al n. 9

N.	DATI ANAGRAFICI	CODICE FISCALE	DIRITTI E ONERI REALI
1	CEOTTO S.R.L. con sede in SUSEGANA.	01148640269*	(1) Proprietà per 1/1
DATI DERIVANTI DA: ISTRUMENTO (ATTO PUBBLICO) del 14/04/2003 Nota presentata con Modello Unico n. 115167/2003 in atti dal 30/04/2003 Repertorio n. 87869 Rogante: FERRETTO GIUSEPPE Sede: CONEGLIANO Registrazione: Sede: COMPRAVENDITA			

10. Immobili siti nel Comune di SUSEGANA (Codice L.014) - Catasto dei Terreni

N.	DATI IDENTIFICATIVI			DATI DI CLASSAMENTO				ALTRE INFORMAZIONI		
	Foglio	Particella	Sub	Porz.	Qualità Classe	Superficie(m²)	Dediz.	Reddito	Dati derivanti da	Dati ulteriori
1	18	16		-	INCOLT PROD	13	70	Dominicale Euro 0,57 L. 1.096	Agrario Euro 0,14 L. 274	Impianto meccanografico del 01/04/1975
2	18	46		-	SEMIN ARBOR	05	20	Euro 4,03 L. 7.800	Euro 2,28 L. 4.420	Impianto meccanografico del 01/04/1975
3	18	47		-	SEMIN ARBOR	04	70	Euro 3,64 L. 7.050	Euro 2,06 L. 3.995	Impianto meccanografico del 01/04/1975
4	18	48		-	PRATO ARBOR	02	80	Euro 0,51 L. 980	Euro 0,51 L. 980	Impianto meccanografico del 01/04/1975
5	18	50		-	PRATO ARBOR	01	24	Euro 0,22 L. 434	Euro 0,22 L. 434	Impianto meccanografico del 01/04/1975
6	18	55		-	SEMIN ARBOR	07	20	Euro 5,58 L. 10.800	Euro 3,16 L. 6.120	Impianto meccanografico del 01/04/1975
7	21	30		-	SEMIN ARBOR	10	21	Euro 4,98 L. 9.651	Euro 3,95 L. 7.658	FRAZIONAMENTO del 01/09/1980 n. 603/1980 in atti dal 11/04/1996



Direzione Provinciale di Treviso
Ufficio Provinciale - Territorio
Servizi Catastali

Data: 04/07/2016 - Ora: 12.12.32 Fine

Visura n.: T127148 Pag: 1

Visura per immobile

Situazione degli atti informatizzati al 04/07/2016

Dati della richiesta	Comune di SUSEGANA (Codice: L014)
Catasto Terreni	Provincia di TREVISO Foglio: 34 Particella: 158

Area di enti urbani e promiscui

N.	DATI IDENTIFICATIVI			DATI CLASSAMENTO				DATI DERIVANTI DA	
	Foglio	Particella	Sub	Porz	Qualità Classe	Superficie(m²) ha are ca	Deduz		Reddito
1	34	158		-	ENTE URBANO	03 36		Agrario	FRAZIONAMENTO del 29/08/2001 protocollo n. 47752 in atti dal 29/08/2001 (n. 6427.1/2001)
Notifica				Partita					
DATI DERIVANTI DA				1					

Unità immobiliari n. 1

Tributi erariali: Euro 0,90

Visura telematica

* Codice Fiscale Validato in Anagrafe Tributaria

MODULARIO
F. 103 - rend. 451



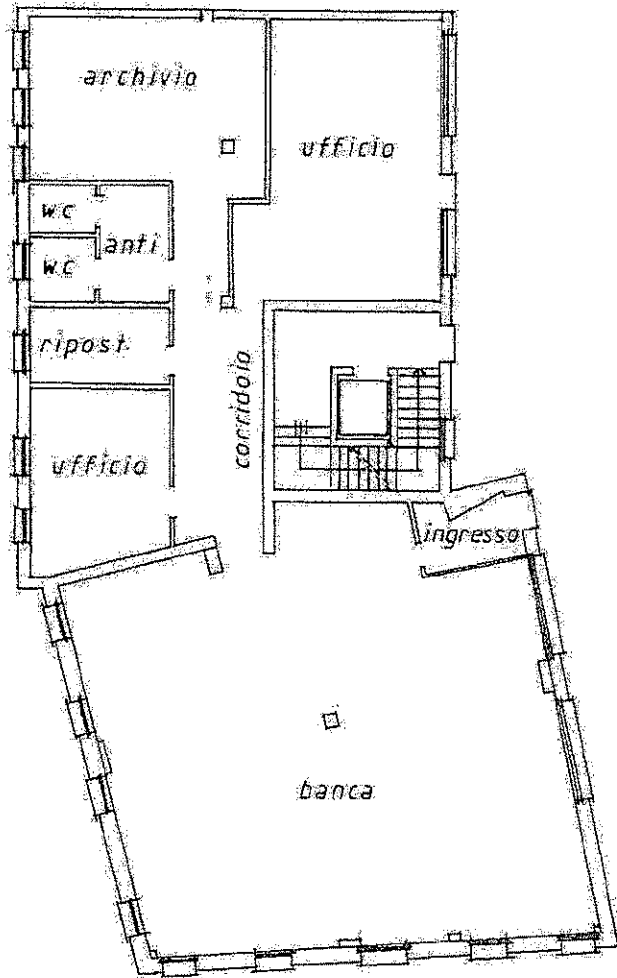
MINISTERO DELLE FINANZE
DIREZIONE GENERALE DEL CATASTO E DEI SS.TT.EE
CATASTO EDILIZIO URBANO (RDL 13-4-1939, n. 652)

MOD. BN (CI)

LIRE
500

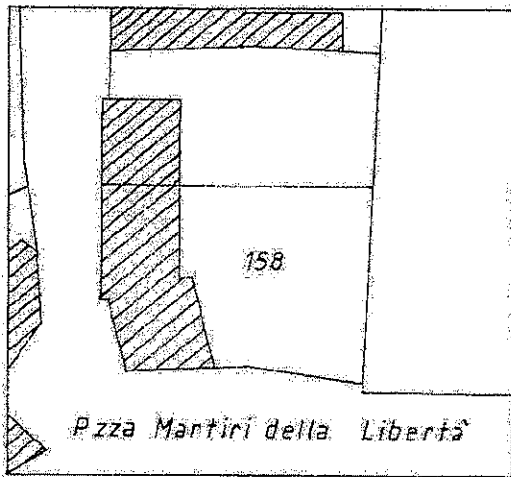
Planimetria di u.c.u. in Comune di SUSEGANA via P.ZZA MARTIRI DELLA LIBERTA civ.

Catasto dei Fabbricati - Situazione al 29/09/2016 - Comune di SUSEGANA (L.014) - < Sezione Urbana: C.Foglio: 11 Particella: 158 - Subalterno 14 >
PIAZZA ANTONIO MARTIRI DELLA LIBERTA - piano: T.




Comune di Susegana Fog. C 11
M. N. 158

piano terra
h = 3,00 mt.



ORIENTAMENTO



SCALA DI 1:200

Dichiarazione di N.C. <input type="checkbox"/> Denuncia di variazione <input checked="" type="checkbox"/> Ultima Planimetria in atti	Compilata dal <u>Geometra</u> (Titolo: cognome e nome) <u>DANIELI GIUSEPPE</u>	RISERVATO ALL'UFFICIO
Data presentazione: 02/06/1995 - Data: 29/09/2016 - n. TV0123718 - Richiedente CORTELLAZZO WIEL ROBERTO CURATORE FALLIME Tot. scheda: 158 - Formato di acq.: A4(210x297) - Formato di scala: (M) 50 - n. 1952 sub. 74	Geometra data Firma <u>[Signature]</u>	

ELABORATO PLANIMETRICO	
Compilato da:	Sossai Caterina
Iscritto all'albo:	Geometri
Prov. Treviso	N. 2416

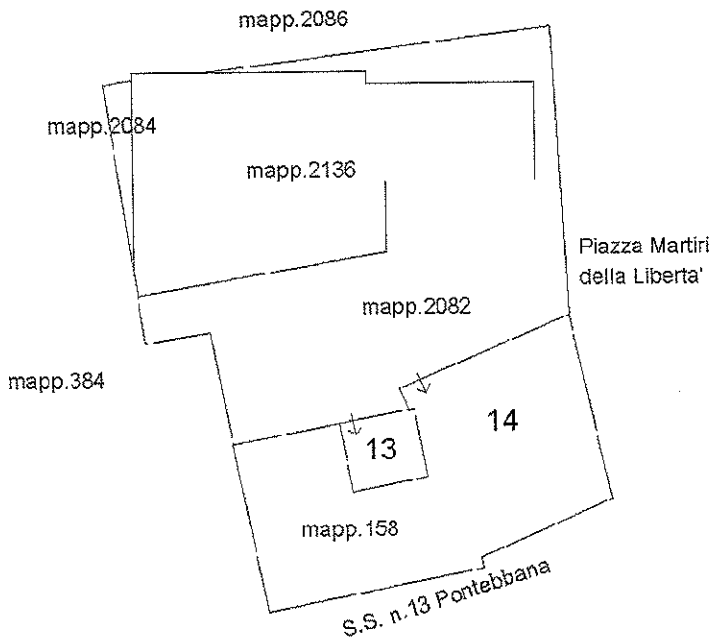
Agenzia del Territorio
CATASTO FABBRICATI
Ufficio Provinciale di
Treviso

Comune di Susegana	Protocollo n. TV0280343 del 27/10/2006
Sezione: C Foglio: 11 Particella: 158	Tipo Mappale n. 6427 del 28/08/2001
Dimostrazione grafica dei subalterni	

Scala 1 : 500

Catasto dei Fabbricati - Situazione al 29/04/2016 - Comune di SUSEGANA (L014) - < Sez. Ufb.: C - Foglio: 11 - Particella: 158 - Elaborato planimetrico >

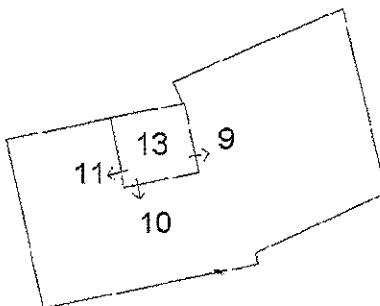
PIANO TERRA



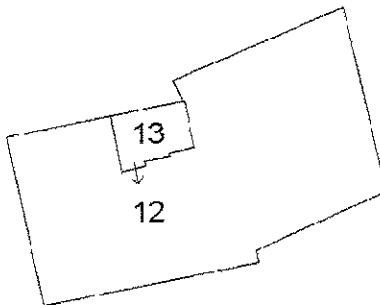
PIANO PRIMO SOTTOSTRADA



PIANO PRIMO



PIANO SECONDO



Ultima planimetria in atti

**TRIBUNALE DI TREVISO
SEZIONE FALLIMENTARE**

Fallimento n° 99/2016

Sentenza n° 100/2016 del 20/04/2016

Giudice delegato Dott. ROSSI ELENA

FALLIMENTO DI:

CEOTTO S.R.L. IN LIQUIDAZIONE

C.F.: 01148640269

Con sede in SUSEGANA (TV), Piazza Martiri della Libertà, 1F

CURATORE:

Dott. ROBERTO CORTELLAZZO WIEL

Con studio in Piazza Rinaldi, 4 - 31100 Treviso

LOTTO 7A -ALLEGATO "7A.3"

ATTESTATO DI PRESTAZIONE ENERGETICA

Oderzo, li 25 ottobre 2016

L'esperto stimatore

Ing. Italo Chiara



REGIONE DEL VENETO

ATTESTATO DI PRESTAZIONE ENERGETICA DEGLI EDIFICI


CODICE IDENTIFICATIVO: 88303/2016 VALIDO FINO AL 06/09/2018



DATI GENERALI

Destinazione d'uso <input type="checkbox"/> Residenziale <input checked="" type="checkbox"/> Non residenziale Classificazione D.P.R. 412/93: E2	Oggetto dell'attestato <input type="checkbox"/> Intero edificio <input checked="" type="checkbox"/> Unità immobiliare <input type="checkbox"/> Gruppo di unità immobiliari Numero di unità immobiliari di cui è composto l'edificio:	<input type="checkbox"/> Nuova costruzione <input checked="" type="checkbox"/> Passaggio di proprietà <input type="checkbox"/> Locazione <input type="checkbox"/> Ristrutturazione importante <input type="checkbox"/> Riqualificazione energetica <input type="checkbox"/> Altro:
---	---	---

Dati identificativi



Regione: Veneto
 Comune: Susegana
 Indirizzo: P.zza Martiri Della Libertà
 Piano: terra
 Interno: -
 Coordinate GIS: 45,8504 - 12,2504

Zona climatica: E
 Anno di costruzione: 1994
 Superficie utile riscaldata (m²): 263,00
 Superficie utile raffrescata (m²): 263,00
 Volume lordo riscaldato (m³): 1097,86
 Volume lordo raffrescato (m³): 1097,86

Comune catastale	Susegana(L014)	Sezione	C	Foglio	11	Particella	158
Subalterni	da 14 a 14	da	a	da	a	da	a
Altri subalterni							

Servizi energetici presenti

- Climatizzazione invernale
 Ventilazione meccanica
 Illuminazione
 Climatizzazione estiva
 Prod. acqua calda sanitaria
 Trasporto di persone o cose

PRESTAZIONE ENERGETICA GLOBALE E DEL FABBRICATO

La sezione riporta l'indice di prestazione energetica globale non rinnovabile in funzione del fabbricato e dei servizi energetici presenti, nonché la prestazione energetica del fabbricato, al netto del rendimento degli impianti presenti.

Prestazione energetica del fabbricato <table border="1"> <tr> <th>INVERNO</th> <th>ESTATE</th> </tr> <tr> <td></td> <td></td> </tr> <tr> <td></td> <td></td> </tr> </table>	INVERNO	ESTATE					Prestazione energetica globale + Più efficiente - Meno efficiente	EDIFICIO A ENERGIA QUASI ZERO CLASSE ENERGETICA D EP_{gl,nren} 261,62 kWh/m ² anno	Riferimenti Gli immobili simili a questo avrebbero in media la seguente classificazione: Se nuovi: Se esistenti: B (160,22)
INVERNO	ESTATE								



Chiave: 2f20ff42ab

Copie distribuite e copionate da: *informativa* - Inviato elettronicamente da: *PARPAPELLI DI GIOVANNI, S.p.A.* - *informativa*
 Viene conservato nel sistema di gestione informatica di documenti della Regione del Veneto - art. 22-23-24 in D. Lgs. 70-2003, art. 57



ATTESTATO DI PRESTAZIONE ENERGETICA DEGLI EDIFICI



CODICE IDENTIFICATIVO: 88303/2016 VALIDO FINO AL: 06/09/2026

PRESTAZIONE ENERGETICA DEGLI IMPIANTI E CONSUMI STIMATI

La sezione riporta l'indice di prestazione energetica globale non rinnovabile, nonché una stima dell'energia consumata annualmente dall'immobile secondo un uso standard.

Prestazioni energetiche degli impianti e stima dei consumi di energia

	FONTI ENERGETICHE UTILIZZATE	Quantità annua consumata in uso standard (specificare unità di misura)	Indici di prestazione energetica globale ed emissioni
✓	Energia elettrica da rete	10498,84 kWh	Indice della prestazione energetica non rinnovabile EP _{gI,nren} kWh/m ² anno 261,62
✓	Gas naturale	4797,94 Nm3	
	GPL		
	Carbone		
	Gasolio e Olio combustibile		
	Biomasse solide		Indice della prestazione energetica rinnovabile EP _{gI,ren} kWh/m ² anno 18,76
	Biomasse liquide		
	Biomasse gassose		
	Solare fotovoltaico		
	Solare termico		
	Eolico		Emissioni di CO ₂ kg/m ² anno 55,43
	Teleriscaldamento		
	Teleraffrescamento		
	Altro (specificare)		

RACCOMANDAZIONI

La sezione riporta gli interventi raccomandati e la stima dei risultati conseguibili, con il singolo intervento o con la realizzazione dell'insieme di essi, esprimendo una valutazione di massima del potenziale di miglioramento dell'edificio o immobile oggetto dell'attestato di prestazione energetica.

RIQUALIFICAZIONE ENERGETICA E RISTRUTTURAZIONE IMPORTANTE INTERVENTI RACCOMANDATI E RISULTATI CONSEGUIBILI

Codice	TIPO DI INTERVENTO RACCOMANDATO	Comporta una Ristrutturazione importante	Tempo di ritorno dell'investimento anni	Classe Energetica raggiungibile con l'intervento (EP _{gI,nren} kWh/m ² anno)	CLASSE ENERGETICA raggiungibile se si realizzano tutti gli interventi raccomandati
REN1	Isolamento dall'interno pareti perimetrali		7	C (217,06)	C 217,06 kWh/m ² anno



Chiave: 2f20ff42ab

Copia cartacea composta da n° 5 pagine. Il documento informatico firmato digitalmente da PIERLUIGI GIOVANNINI, in qualità di ingegnere, viene conservato nel sistema di gestione informatica di documenti della Regione del Veneto - art. 22 23 23 ter D. Lgs. 7.3.2016 n. 82



REGIONE del VENETO

ATTESTATO DI PRESTAZIONE ENERGETICA DEGLI EDIFICI

CODICE IDENTIFICATIVO: 88303/2016 VALIDO FINO AL: 06/12/2026



ALTRI DATI ENERGETICI GENERALI

Energia esportata	0,00 kWh/anno	Vettore energetico: Energia Elettrica
-------------------	---------------	---------------------------------------

ALTRI DATI DI DETTAGLIO DEL FABBRICATO

V - Volume riscaldato	1097,86	m ³
S - Superficie disperdente	621,59	m ²
Rapporto S/V	0,57	
EPH,nd	125,28	kWh/m ² anno
Asol,est/Asup utile	0,0300	-
Y IE	0,2923	W/m ² K

DATI DI DETTAGLIO DEGLI IMPIANTI

Servizio energetico	Tipi di impianto	Anno di installazione	Codice catasto regionale impianti termici	Vettore energetico utilizzato	Potenza Nominale kW	Efficienza media stagionale		Epren	Eprenren
Climatizzazione invernale	Individuale - Radiatori	1995	201600361196	1	48,84	0,69	$\eta_{H,C}$	1,29	182,54
Climatizzazione estiva	Individuale - Elettrico	1995	201600361196	0	30,10	0,81	η_{C}	2,15	8,91
Prod. acqua calda sanitaria	Individuale - Radiatori	1995		1	48,84	0,32	η_{W}	0,12	7,08
Impianti combinati									
Produzione da fonti rinnovabili									
Ventilazione meccanica									
Illuminazione	Lampade Fluorescenti	1995		0	6,00			15,21	63,09
Trasporto di persone o cose									



Chiave: 2f20ff42ab

Copia cartacea, composta da tre pagine, di documenti informativi inquadri digitalmente da PROSPERITÀ GIOVEDÌ, il cui sistema viene conservato nel sistema di gestione informatica di documenti della Regione del Veneto - art. 22, 23, 25 ter D Lgs. 70/2001 p. 42

Pag. 3



ATTESTATO DI PRESTAZIONE ENERGETICA DEGLI EDIFICI



CODICE IDENTIFICATIVO: 58303/2016 VALIDO FINO AL: 06/09/2025

INFORMAZIONI SUL MIGLIORAMENTO DELLA PRESTAZIONE ENERGETICA

La sezione riporta informazioni sulle opportunità, anche in termini di strumenti di sostegno nazionali o locali, legate all'esecuzione di diagnosi energetiche e interventi di riqualificazione energetica, comprese le ristrutturazioni importanti.

possibile intervento per Riduzione della trasmittanza con realizzazione di isolamento dall'interno

SOGGETTO CERTIFICATORE

<input type="checkbox"/> Ente/Organismo pubblico	<input checked="" type="checkbox"/> Tecnico abilitato	<input type="checkbox"/> Organismo/Società
Nome e Cognome/Denominazione	GIOVANNI PARPINELLO	
Indirizzo	VIA CAL DEA PIERA, 11 ODERZO(TV)	
E-mail	perla_spa@libero.it	
Telefono	0422 716320,3388172466	
Titolo	Geom.	
Ordine/iscrizione	Geometri / 1540 / TV	
Dichiarazione di indipendenza ai sensi dell'art. 3 del D.P.R. 16 aprile 2013, n. 75	Ai fini dell'indipendenza ed imparzialità di giudizio nella predisposizione dell'Attestato si dichiara: per edifici di nuova costruzione l'assenza di conflitto di interessi, diretto o indiretto, nel processo di progettazione e realizzazione dell'edificio da certificare; inoltre sia per edifici di nuova costruzione che esistenti con esclusione degli edifici già dotati di Attestato sottoposti ad adeguamenti impiantistici, si dichiara l'assenza di conflitto di interessi, diretto ed indiretto, con i produttori dei materiali e dei componenti in essi incorporati, nonché rispetto ai vantaggi che possano derivarne al richiedente, il quale non è coniuge né parente fino al quarto grado rispetto al soggetto certificatore.	
Informazioni aggiuntive		

SOPRALLUOGHI E DATI DI INGRESSO

E' stato eseguito almeno un sopralluogo/rilievo sull'edificio obbligatorio per la redazione del presente APE?	SI
---	----

SOFTWARE UTILIZZATO

Il software utilizzato risponde ai requisiti di rispondenza e garanzia di scostamento massimo dei risultati conseguiti rispetto ai valori ottenuti per mezzo dello strumento di riferimento nazionale?	SI
Ai fini della redazione del presente attestato è stato utilizzato un software che impieghi un metodo di calcolo semplificato?	NO
Il presente attestato è reso, dal sottoscritto, in forma di dichiarazione sostitutiva di atto notorio ai sensi dell'articolo 47 del D.P.R. 445/2000 e dell'articolo 15, comma 1 del D. Lgs. 192/2005 così come modificato dall'articolo 12 del D.L. 63/2013. La sottoscrizione con firma digitale dell'APE ha valenza di dichiarazione sostitutiva di atto di notorietà.	

Data di emissione 06/09/2016

[Handwritten Signature]
 Prov. Treviso
 n° 1540
 Geometri
 ODERZO (TV)



Chiave: 2f20ff42ab

Copia cartacea composta da tre pagine di documento strutturato firmato digitalmente da PARPINELLO GIOVANNI, il cui originale viene conservato nel sistema di gestione informatica di documenti della Regione del Veneto - tel. 0423 26 101 D.Lgs. 70/2005 n.87



REGIONE DEL VENETO

ATTESTATO DI PRESTAZIONE ENERGETICA DEGLI EDIFICI

CODICE IDENTIFICATIVO: 89303/2016 VALIDO FINO AL: 05/09/2026



LEGENDA E NOTE PER LA COMPILAZIONE

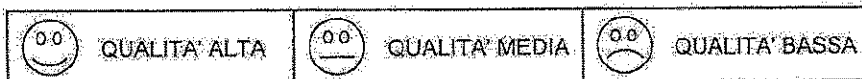
Il presente documento attesta la prestazione e la classe energetica dell'edificio o dell'unità immobiliare, ovvero la quantità di energia necessaria ad assicurare il comfort attraverso i diversi servizi erogati dai sistemi tecnici presenti, in condizioni convenzionali d'uso. Al fine di individuare le potenzialità di miglioramento della prestazione energetica, l'attestato riporta informazioni specifiche sulle prestazioni energetiche del fabbricato e degli impianti. Viene altresì indicata la classe energetica più elevata raggiungibile in caso di realizzazione delle misure migliorative consigliate, così come descritte nella sezione "raccomandazioni" (pag.2).

PRIMA PAGINA

Informazioni generali: tra le informazioni generali è riportata la motivazione alla base della redazione dell'APE. Nell'ambito del periodo di validità, ciò non preclude l'uso dell'APE stesso per i fini di legge, anche se differenti da quelli ivi indicati.

Prestazione energetica globale (EP_{gl,nren}): fabbisogno annuale di energia primaria non rinnovabile relativa a tutti i servizi erogati dai sistemi tecnici presenti, in base al quale è identificata la classe di prestazione dell'edificio in una scala da A4 (edificio più efficiente) a G (edificio meno efficiente).

Prestazione energetica del fabbricato: indice qualitativo del fabbisogno di energia necessario per il soddisfacimento del comfort interno, indipendente dalla tipologia e dal rendimento degli impianti presenti. Tale indice dà un'indicazione di come l'edificio, d'estate e d'inverno, isola termicamente gli ambienti interni rispetto all'ambiente esterno. La scala di valutazione qualitativa utilizzata osserva il seguente criterio:



I valori di soglia per la definizione del livello di qualità, suddivisi per tipo di indicatore, sono riportati nelle Linee guida per l'attestazione energetica degli edifici di cui al decreto previsto dall'articolo 6, comma 1 2 del d.lgs. 192/2005.

Edificio a energia quasi zero: edificio ad altissima prestazione energetica, calcolata conformemente alle disposizioni del decreto legislativo 19 agosto 2005, n. 192 e del decreto ministeriale sui requisiti minimi previsto dall'articolo 4, comma 1 del d.lgs. 192/2005. Il fabbisogno energetico molto basso o quasi nullo è coperto in misura significativa da energia da fonti rinnovabili, prodotta all'interno del confine del sistema (in situ). Una spunta sull'apposito spazio adiacente alla scala di classificazione indica l'appartenenza dell'edificio oggetto dell'APE a questa categoria.

Riferimenti: raffronto con l'indice di prestazione globale non rinnovabile di un edificio simile ma dotato dei requisiti minimi degli edifici nuovi, nonché con la media degli indici di prestazione degli edifici esistenti simili, ovvero contraddistinti da stessa tipologia d'uso, tipologia costruttiva, zona climatica, dimensioni ed esposizione di quello oggetto dell'attestato.

SECONDA PAGINA

Prestazioni energetiche degli impianti e consumi stimati: la sezione riporta l'indice di prestazione energetica rinnovabile e non rinnovabile dell'immobile oggetto di attestazione. Tali indici informano sulla percentuale di energia rinnovabile utilizzata dall'immobile rispetto al totale. La sezione riporta infine una stima del quantitativo di energia consumata annualmente dall'immobile secondo un uso standard, suddivisi per tipologia di fonte energetica utilizzata.

Raccomandazioni: di seguito si riporta la tabella che classifica le tipologie di intervento raccomandate per la riqualificazione energetica e la ristrutturazione importante.

RIQUALIFICAZIONE ENERGETICA E RISTRUTTURAZIONE IMPORTANTE EDIFICIO/UNITÀ IMMOBILIARE - Tabella dei Codici

Codice	Codice
REN1	FABBRICATO - INVOLUCRO OPACO
REN2	FABBRICATO - INVOLUCRO TRASPARENTE
REN3	IMPIANTO - CLIMATIZZAZIONE INVERNO
REN4	IMPIANTO - CLIMATIZZAZIONE ESTATE
REN5	ALTRI IMPIANTI
REN6	SISTEMI A FONTI RINNOVABILI

TERZA PAGINA

La terza pagina riporta la quantità di energia prodotta in situ ed esportata annualmente, nonché la sua tipologia.

Riporta infine, suddivise in due sezioni relative rispettivamente al fabbricato e agli impianti, i dati di maggior dettaglio alla base del calcolo.

I vettori energetici utilizzati sono indicati mediante codici numerici (separati dal carattere ";") e corrispondenti alle seguenti diciture:

0	Energia elettrica	7	Biomasse gassose
1	Gas naturale	8	Solare fotovoltaico
2	GPL	9	Solare termico
3	Carbone	10	Eolico
4	Gasolio e Olio combustibile	11	Teleriscaldamento
5	Biomasse solide	12	Teleraffrescamento
6	Biomasse liquide	13	altro



Chiave: 2f20ff42ab

Copie custodite e conservate da un sistema di archiviazione informatizzata distribuita del FOTOPISCELLO MULTIMEDIALE a cui è collegato un server conservato nel sistema di gestione informatica delle aziende della Regione del Veneto - via 22/28/23/1a D.Lgs. 7/02/2010 n. 61

Pag. 5

**TRIBUNALE DI TREVISO
SEZIONE FALLIMENTARE**

Fallimento n° 99/2016

Sentenza n° 100/2016 del 20/04/2016

Giudice delegato Dott. ROSSI ELENA

FALLIMENTO DI:

CEOTTO S.R.L. IN LIQUIDAZIONE

C.F.: 01148640269

Con sede in SUSEGANA (TV), Piazza Martiri della Libertà, 1F

CURATORE:

Dott. ROBERTO CORTELLAZZO WIEL

Con studio in Piazza Rinaldi, 4 - 31100 Treviso

LOTTO 7A - ALLEGATO "7A.4"

ATTESTAZIONE DI CONFORMITA' ai sensi art 19, comma 14, L. 122/2010

Oderzo, li 25 ottobre 2016

L'esperto stimatore

Ing. Italo Chiara

ATTESTAZIONE DI CONFORMITA'

Ai sensi dell'art. 19, comma 14 della L. 122/2010

Il sottoscritto geometra **Giovanni Parpinello** iscritto all'Albo professionale tenuto dal Collegio dei Geometri e Geometri Laureati della Provincia di Treviso con il numero 1540, esercitante la Libera Professione di geometra con recapito in Oderzo, via degli Alpini 10, tel. 0422 716320, fax 0422 716326, e-mail perla_spa@libero.it, P.E.C. giovanni.parpinello@geopec.it, titolare del numero di partita I.V.A. 00552230260 e del codice fiscale PRP GNN 53H26 F999M, in qualità di **tecnico abilitato alla presentazione degli atti di aggiornamento catastale**, a seguito di incarico ricevuto dal dott. Ing. Italo Chiara, perito estimatore nel procedimento interessante l'unità immobiliare urbana censita nel Catasto Fabbricati del comune di Susegana (TV), proprietà di

CEOTTO S.R.L., già in liquidazione con sede legale in Susegana (TV), codice fiscale e partita IVA 01148640269, quale intestataria delle unità immobiliari urbane censite nel Catasto Fabbricati del Comune di Susegana, ed identificata come segue:


Comune di SUSEGANA (codice F999)

Sezione urbana	foglio	particelle	sub	Zona cens.	categoria	classe	consistenza	rendita
C	11	158	14		D/5	4		€ 3.098,74

ATTESTA,

dopo ave eseguito visita sopralluogo e sulla base delle disposizioni in materia catastale, ai sensi dell'art. 19 comma 14 della Legge n° 122/2010 (G.U. n° 176 del 30.07.2010), **la conformità allo stato di fatto dei luoghi dei dati catastali e delle planimetrie catastali allegate**, relative all'immobile come sopra individuato.

Oderzo, 01 settembre 2016



**TRIBUNALE DI TREVISO
SEZIONE FALLIMENTARE**

Fallimento n° 99/2016

Sentenza n° 100/2016 del 20/04/2016

Giudice delegato Dott. ROSSI ELENA

FALLIMENTO DI:

CEOTTO S.R.L. IN LIQUIDAZIONE

C.F.: 01148640269

Con sede in SUSEGANA (TV), Piazza Martiri della Libertà, 1F

CURATORE:

Dott. ROBERTO CORTELLAZZO WIEL

Con studio in Piazza Rinaldi, 4 - 31100 Treviso

LOTTO 7A ALLEGATO "7A.5"

DOCUMENTAZIONE URBANISTICA

- a) Concessione edilizia n. 376/89 prot. 7610 del 20.02.1992
- b) Variante alla concessione n. 418/93 prot. 2538 del 15.11.1993
- c) Certificato di Agibilità n. 418/93 prot. 2588 del 03.03.1994
- d) Certificato di Agibilità n. 461/94 prot. 9316 del 19.06.1995

Oderzo, li 25 ottobre 2016

L'esperto stimatore

Ing. Italo Chiara

Concessione

N. 376/89

Marca
da
bollo

COMUNE DI SUSEGANA

PROVINCIA DI TREVISO

Prot. N. 7610

il 20 febbraio 1992

OGGETTO: Concessione per l'esecuzione di opere comportanti trasformazione urbanistica ed edilizia.
Concessione N. 376/89 a nome di SAN CARLO s.r.l.
cod. fisc. 00849640263 cod. fisc.

IL SINDACO

Vista la domanda del Sig. [redacted] domiciliato
in [redacted] Via [redacted] n. [redacted] presentata

in data [redacted] intesa ad ottenere la concessione di eseguire: RISTRUTTURAZIONE DI
FABBRICATO USO NEGOZI - UFFICI E ABITAZIONE. -

in SUSEGANA Via Piazza Martiri Libertà su terreno censito in Catasto:
Comune di SUSEGANA Sez. Foglio 34 Mapp. n. 158/b

- Visto il referto del Tecnico Comunale in data 31 maggio 1990

- Visto il parere dell'Ufficiale Sanitario in data 19 febbraio 1992

- Sentito il parere della Commissione Edilizia in data 30 gennaio 1992 n. 5
con esito FAVOREVOLE

- Preso atto dei nulla-osta e pareri di REGIONE DEL VENETO IN DATA 15 NOV. 1989 PROT.
N. 12090/89 -

- Richiamato il vigente regolamento edilizio comunale;

- Vista la legge 17-8-1942, n. 1150 e successive integrazioni e modifiche, la legge 28-1-1977, n. 10; la legge regionale n. 61 del 27 giugno 1985.

C O N C E D E

al Sig. [redacted] l'esecuzione delle opere richieste
secondo gli allegati grafici di progetto, che fanno parte integrante della presente concessione e comun-
que nel rispetto delle leggi, di regolamenti vigenti e delle condizioni e prescrizioni tutte contenute nella
presente e negli atti che, allegati ad essa, ne fanno parte integrante.

Sono fissate le seguenti modalità costruttive: ATTENERSI ALLE PRESCRIZIONI ELLEGATE ALLA
PRESENTE CONCESSIONE CHE NE FORMANO PARTE INTEGRANTE E SOSTANZIALE. -

Il titolare la presente concessione, il Direttore dei lavori e l'Assuntore dei lavori sono responsabili di
eventuale inosservanza delle norme generali di leggi e regolamenti, come delle modalità esecutive
pra fissate.

La presente concessione, è rilasciata salvo i diritti di terzi ed è valida per il periodo concesso ad ul-
re i lavori. I lavori dovranno essere iniziati entro mesi 12 ed ultimati entro mesi 36
dalla data di notifica della presente.

COMUNE DI SUSTIGANA

UFFICIO TECNICO
URBANO E LAVORI PUBBLICI

Int. Riserv. n. 112/1728
Pratica edilizia n. 112/1728

OGGETTO: CONCESSIONE EDILIZIA PER
L'EDIFICAZIONE DI UNO DEI
CANTIERI TRASPARENTI LOMI
INDUSTRIALI ED EDILIZIA

PER IL SINDACO

- Vista la domanda presentata in data 24/05/1995 dalla ditta

[REDACTED]

intesa ad ottenere la concessione per i seguenti lavori di:

VARIANTE CONCESSIONE EDILIZIA N. 112/1728 PER RISTRUTTURAZIONE DI
FABBRICATO.

da eseguire in pieno rispetto della stessa, sussistenti
su terreno con titolo catastale Comune di Susugana.
Foglio 24 mappa 1/10000

- Vista il progetto del presente committente;
- Vista il piano di attuazione del presente progetto;
- Vista il parere favorevole della Commissione Edilizia Comunale in data
21/10/1995 n. 112/1728 con esito favorevole;
- Vista inoltre la documentazione in data 19/11/1995 n. 112/1728.

- Accertato che è stato accreditato all'Ufficio Urbanistico il pagamento degli oneri di concessione e di legge n. 47 del 28/2/1997 con il versamento di seguito indicato.

A) CONTRIBUTO RIPARTITO SULLI ONERI DI CONCESSIONE
Prima del deposito del presente progetto
e per ogni parte del presente progetto
a carico della ditta [REDACTED]
e di cui all'art. 17 della legge n. 47 del 28/2/1997.

B) IL CONTRIBUTO PER IL SINDACO
E' pagabile in [REDACTED]
all'Ufficio Urbanistico.

**UFFICIO TECNICO
URBANISTICA E LAVORI PUBBLICI**

in corso d'opera _____ S. _____
entro 60 gg. dall'ultimazione dei lavori S. _____

C) Le predette quote (riferite ai punti A e B) sono state versate con
da quietanze rispettivamente Nr. _____
del _____

- Richiamato il vigente regolamento Edilizio Comunale;
- Vista la Legge 17.8.1942 n.1150, la Legge 28.1.1977, n.10, la
Legge 28.2.1985, n.47 e la Legge Regionale n.61 e loro successive mo-
difiche ed integrazioni;

C O N C E D E

A:


l'esecuzione delle opere sopra descritte secondo gli allegati grafici di progetto Nr. _____, e comunque nel rispetto di leggi e regolamenti vigenti, condizioni e prescrizioni tutte contenute nella presente e negli atti che, allegati alla stessa, ne fanno parte integrante. Il titolare della presente Concessione, il Direttore dei lavori e l'assuntore degli stessi, sono responsabili in solido di ogni eventuale inosservanza di norme, leggi e regolamenti nonché le modalità costruttive prescritte.

I lavori dovranno essere iniziati entro mesi 12 (dodici) dalla data di rilascio della presente, ed ultimati entro mesi 36 (trentasei) dalla data di inizio.

Prima dell'inizio dei lavori, dovranno essere effettuati i seguenti adempimenti:

- denuncia delle opere in cemento armato precompresso, normale ed a struttura metallica all'Ufficio del Genio Civile di Treviso, conservandone in cantiere una copia vistata (Legge 05.11.1971, Nr.1086); ricadendo il Comune in zona sismica dovrà essere ottenuta l'autorizzazione del Genio Civile ai sensi Legge 64/1974;
- comunicazione scritta dei nominativi del direttore e dell'assuntore dei lavori;
- presentazione della relazione e del progetto dell'impianto e dell'isolamento termico che dovranno essere eseguiti conformemente alle norme della Legge 09.01.1991, Nr.10;
- richiesta di sopralluogo del tecnico Comunale per accertamento punti fissi di livello;
- la denuncia di inizio e ultimazione dei lavori deve essere comunicata al Sindaco entro i sei giorni dalla loro effettiva data;
- per i fabbricati superiori agli 800 mc. attenersi all'art.14 del Regolamento Edilizio Comunale.

ta al Sindaco entro i 60 giorni
per i fabbricati superiori agli 800 m² di superficie di cui al
Regolamento Edilizia Comunale.



COMUNE DI SUSEGANA

PROVINCIA DI TREVISO
C.A.P. 31058 - Tel. (0438) 73225-73284-738389 - Fax (0438) 73739
Codice Fiscale 07008780261

UFFICIO TECNICO
URBANISTICA E LAVORI PUBBLICI

Sono fissate le seguenti modalita' e prescrizioni:


SI RIBADISCONO LE PRESCRIZIONI RIPORTATE NELLA CONCESSIONE EDILIZIA N.
376/69 - CONTEGGIO ONERI PER CAMBIO DI DESTINAZIONE.

PRESENTARE DOCUMENTAZIONE LEGGE 64 PRIMA DELL'INIZIO LAVORI.

La presente Concessione e' trasferibile ai successori o aventi causa;
essa non incide sulla titolarita' della proprieta' o di altri diritti
reali relativi agli immobili realizzati o modificati per effetto del
suo rilascio ed e' irrevocabile, fatti salvi i casi di decadenza
previsti dalle vigenti Leggi e/o per inadempimento alle clausole e
obblighi ivi prescritti, ed e' altresì rilasciata salvi i diritti di
terzi.

Lo scarico delle acque dovra' essere eseguito come previsto dalla
Legge 10.05.1978 N.319 e dal regolamento comunale di fognatura, previa
specificata autorizzazione.

L'entrata in vigore di nuove norme urbanistiche comporta la decadenza
della Concessione edilizia in contrasto con le Norme stesse, salvo che
i relativi lavori non siano regolarmente iniziati e vengano
completati entro i 3 (tre) anni dalla data di inizio dei lavori (Legge
Regionale Nr.61/1985).



Il sottoscritto si obbliga alla esecuzione ed alla osservanza di tutte
le prescrizioni ed adempimenti contenuti nella presente concessione.
Da' atto con la presente sottoscrizione di aver ricevuto copia della
Concessione e degli allegati alla stessa.

Susegana li 9 FEB. 1994

CONCESSIONARIO



COMUNE DI SUSEGANA

PROVINCIA DI TREVISO
C.A.P. 31058 - Tel. (0438) 73226-73244-738369 - Fax (0438) 73749
Codice Fiscale 8000750081


UFFICIO TECNICO
URBANISTICA E LAVORI PUBBLICI

- Visti gli articoli 221, 226 del, T.U. delle Leggi Sanitarie, approvato con R.D. 27 luglio 1934, n.1265;
- Visto l'art.90 della L.R. 27 giugno 1985, n.61;

D I C H I A R A

che la costruzione per:
VARIANTE CONCESSIONE EDILIZIA N. 376/89 PER RISTRUTTURAZIONE DI FABBRICATO.-

di proprietà del signor/ri:



e composta da:


- magazzini	nr. _____	pari a mq. _____	:
- depositi	nr. _____	pari a mq. _____	:
- uffici	nr. <u>4</u>	pari a mq. 345.12	:
- servizi	nr. <u>5</u>	pari a mq. 42.01	:
- negozi	nr. <u>2</u>	pari a mq. 236.78	:
- ripostigli	nr. <u>1</u>	pari a mq. 9.24	:

VEDI LE PRESCRIZIONI ALLEGATE ALLA CONCESSIONE EDILIZIA N. 376/89 RELATIVA ALLA SISTEMAZIONE ESTERNA - SPAZI ESTERNI E REALIZZAZIONE DELLE OPERE DI URBANIZZAZIONE COME PREVISTO DAL P.P. DI SUSEGANA E ATTO D'OBBLIGO UNILATERALE IN DATA 9 MARZO 1994 PROT. N. 3706 E' AGIBILE CON DECORRENZA DA 28 FEBBRAIO 1994 ;

Il presente certificato, ai sensi dell'ultimo comma dell'art. 90 della l.r. 27 giugno 1985, n. 61, e' sempre revocabile, quando si constati che non sussistono le condizioni di legge che ne hanno conseguito il rilascio.-



- Il sottoscritto dichiara di aver ricevuto il presente certificato in data odierna.-



IL FUNZIONARIO COMUNALE

IL TECNICO COMUNALE
geom. Luca Casetta

IL RICEVENTE



COMUNE DI SUSEGANA

PROVINCIA DI TREVISO
CAP. 31051 - TEL. 0422/417300 - FAX 0422/417300
C.A.P. 31051

UFFICIO TECNICO
URBANISTICA E LAVORI PUBBLICI

CERTIFICATO DI AGIBILITA' N° 416/94

Prot. N. 2589

data 03.03.1994

Vista la domanda del Sig. **[REDACTED]** presentata in data 06/10/1993 intesa ad ottenere l'autorizzazione di agibilità del fabbricato sito in questo Comune in Piazza Martiri della Libertà n. 1 - 1/A - 1/B, sito sul terreno distinto in mappa al foglio: 34 mappa: 158/R. ;

- Visto il verbale di ispezione dell'Ufficio Tecnico comunale in data 10 febbraio 1994;
- Visto il verbale di ispezione del Sanitaria in data 23/02/1994;
- accertato che i lavori sono stati iniziati in data 24/02/1993 ed ultimati in data 01/10/1993 ed eseguiti in conformità al progetto approvato, e delle varianti _____

- Visto il nulla osta di: _____

- Visto che è stata prodotta prova di pagamento della tassa di concessione comunale di .90.000, in data 24/02/1994;
- Visto che copia del certificato di collaudo è stata depositata presso l'Ufficio del Genio Civile di Treviso in data 9 aprile 1993 come da ricevuta n. 749 prot. ai sensi dell'art.8 della Legge 5.11.1971, n.1086;
- Dato atto dell'avvenuta corresponsione del contributo di concessione di cui all'art.81 della L.R. 27.06.1985 n.61;
- Vista la dichiarazione per iscrizione in catasto presentata in data 22 luglio 1993 all'Ufficio Tecnico Erariale di Treviso ai sensi dell'art.52 della legge 28.2.1985, n.47;
- Visto il certificato di conformità ai fini sismici rilasciato dall'Ufficio del Genio Civile in data 09/11/1993 n. 4622/93;
- Visto il certificato di collaudo dell'impianto termico (art. 15 D.P.R. 1052-1977) in data 01/10/1993 e la dichiarazione congiunta sulle caratteristiche dell'isolamento termico in data 01/10/1993;
- Visto i certificati di collaudo o dichiarazioni di conformità dei seguenti impianti art.11 legge 5.3.1990, n.46: **[REDACTED]**
- Visto che le condizioni e prescrizioni contenute nell'atto di concessione sono state adempiute nei modi e termini in esso previsti come risulta dalla documentazione in atti;



COMUNE DI SUSEGANA

UFFICIO TECNICO
URBANISTICA E LAVORI PUBBLICI

Prot. N. 9316

11. 19/06/95

CERTIFICATO

DI

AGITABILITA' Nr. 461/ 94 /

I L S I N D A C O

Vista la domanda del Sig./r:

- SOCIETA' [REDACTED]

01148640269

presentata in data 31/05/95 intesa ad ottenere l'autorizzazione di agibilità per:
RIUNIONE DI DUE UNITA' IMMOBILIARI PER RICAVO DI SPORTELLO BANCARIO CON OPERE
INTERNE E SOSTITUZIONE DI SERRAMENTI CON BLINDATI.-

sito in questo Comune in SUSEGANA, PIAZZA MARTIRI LIBERTÀ', 1 ;

su terreno distinto in mappa al foglio 34 , - mappali 158/8, 158/7,

- Visto il D.P.R. 22 Aprile 1994, n.425;

- Visto il certificato di conformità ai fini sismici-rilasciato dall'Ufficio del
Genio Civile in data ***** n.*****;

- Visto che è stata presentata copia della ricevuta della domanda presentata
per l'iscrizione al catasto, delle singole unità immobiliari costituenti il
fabbricato, rilasciata dall'Ufficio tecnico Edilizia competente per territorio,
nonché copia delle planimetrie delle nuove unità immobiliari e delle addizioni
alle unità preesistenti ai sensi dell'art.3 comma 6, del D.L. n.229/1991 conve-
rto in Legge, con modificazioni dall'art.1, comma 1, della legge n.63/1991 e
dell'art.2 D.P.R. 27.04.1994, n.425;

- Visto che è stata prodotta ricevuta di pagamento della tassa di concessione
Comunale di LIRE 51.000;

- Visto che è stato presentato dichiarazione di conformità ai sensi dell'art.11
della legge 9 Maggio 1990, n.46 recante "Norme per la sicurezza degli impianti";

- Visto l'art.20 della L.R. 27 giugno 1985, n.41;

- Visto le certificazioni e gli atti allegati alla sopra citata domanda.

A U T O R I Z Z A

ad ogni effetto di legge l'agibilità per i luoghi di seguito indicati per



COMUNE DI SUSEGANA

UFFICIO TECNICO
URBANISTICA E LAVORI PUBBLICI

scritti:


Comune di Susegana, in SUSEGANA, PIAZZA MARTIRI LIBERTA', 1 ;
su terreno distinto in mappa al foglio 34 , - mappali 158/8, 158/7, ;

I cui locali destinati sono:

- SPORTELLO BANCARIO	al piano terra	nr. - 1 -	pari a mq. 148,52;
- UFFICI	al piano terra	nr. - 3 -	pari a mq. 62,53;
- SERVIZI	al piano terra	nr. - 2 -	pari a mq. 8,88;
- ARCHIVIO	al piano terra	nr. - 1 -	pari a mq. 32,83;

Il presente certificato, ai sensi dell'ultimo comma dell'art. 90 della l.r. 27 giugno 1985, n. 61, è sempre revocabile, quando si constati che non sussistono le condizioni di legge che ne hanno conseguito il rilascio. -

IL SINDACO
Gianni Monfesci






COMUNE DI SUSEGANA

UFFICIO TECNICO
URBANISTICA E LAVORI PUBBLICI

- Il sottoscritto sig.  dichiara di aver ricevuto il
presente certificato in data 23 GIU. 1995 :

Visto : IL FUNZIONARIO COMUNALE

IL TECNICO COMUNALE
geom. Ivano Zanatta



IL RICEVENTE

**TRIBUNALE DI TREVISO
SEZIONE FALLIMENTARE**

Fallimento n° 99/2016

Sentenza n° 100/2016 del 20/04/2016

Giudice delegato Dott. ROSSI ELENA

FALLIMENTO DI:

CEOTTO S.R.L. IN LIQUIDAZIONE

C.F.: 01148640269

Con sede in SUSEGANA (TV), Piazza Martiri della Libertà, 1F

CURATORE:

Dott. ROBERTO CORTELLAZZO WIEL

Con studio in Piazza Rinaldi, 4 - 31100 Treviso

LOTTO 7A ALLEGATO "7A.6"

CONTRATTO DI LOCAZIONE

Oderzo, lì 25 ottobre 2016

L'esperto stimatore

Ing. Italo Chiara

CONTRATTO DI LOCAZIONE

L'anno duemilatredecim (2013) e questo di 1° del mese di Maggio in Siena, con la presente scrittura privata, da valere a tutti gli effetti di legge, tra la Società **CEOTTO S.R.L.** con sede in Susegana (TV) Piazza Martiri della Libertà n. 1, Codice Fiscale e Partita Iva 01148640269, rappresentata nel presente atto dalla Sig. a

[REDACTED]
[REDACTED] domiciliata per la carica presso la suddetta sede sociale, in qualità di proprietaria

da una parte, e dall'altra:

la **BANCA MONTE DEI PASCHI DI SIENA S.p.A.** con sede legale in Siena Piazza Salimbeni 3 - Codice Fiscale e Partita I.V.A. 00884060526, a questo atto rappresentata dal Signor [REDACTED]

[REDACTED] quale Procuratore della Banca Monte dei Paschi di Siena S.p.A., giusta procura del 30/12/2010 a rogito Notaio Grillo di Siena - repertorio 189291 - raccolta 9421

si conviene e si stipula quanto appresso:

1. La Società **CEOTTO S.R.L.**, in qualità di proprietaria, dà e concede in locazione alla **BANCA MONTE DEI PASCHI DI SIENA S.p.A.** (in appresso conduttrice), che accetta, una porzione immobiliare, ad uso Uffici di Banca, della superficie complessiva di mq. 320 circa posti al piano terreno di un immobile situato in **SUSEGANA (TV) in Piazza Martiri della Libertà n.1**, come meglio risulta nell'allegata planimetria nella parte contornata di colore rosso, che forma parte integrante del presente contratto.

Nel Catasto Fabbricati del Comune di Susegana (TV) - cod. catastale L014 è riportato al Foglio 11 - mappale 158, sub. 14, cat. D/5;

2. la locazione è fissata per la durata di anni 6 (sei) con decorrenza dal 1° Maggio 2013 e con scadenza al 30 Aprile 2019, intendendosi poi tacitamente rinnovata per altri anni 6 (sei) con espressa rinuncia della locatrice ad inviare disdetta alla scadenza del primo sessennio;

3. il canone annuo di locazione viene stabilito in Euro 42.000,00 (Euro Quarantaduemila e centesimi 00) oltre I.V.A. nella misura di legge, da pagarsi in rate trimestrali anticipate di Euro 10.500,00 (Euro

X [REDACTED]

Banca Monte dei Paschi di Siena S.p.A.
[Signature]

Diecimilacinquecento e centesimi 00), oltre I.V.A. nella misura di legge, cadauna. La locatrice dichiara di optare e confermare l'opzione già esercitata per l'imponibilità IVA del canone di locazione;

4. il canone di locazione pattuito sarà aggiornato ogni anno, all'inizio di ciascuna nuova annualità, automaticamente senza comunicazione da parte della locatrice, con rivalutazione (75%) proporzionale all'indice ISTAT nazionale del costo della vita, secondo quanto disposto dall'art. 32 della L. 392/78. Si conviene, altresì, che qualora in futuro si verificassero modifiche alla normativa attualmente vigente si applicheranno le nuove disposizioni anche ai rapporti in corso;


5. la conduttrice si obbliga a corrispondere le rate di canone entro il giorno 5 del mese di scadenza a favore di Geotto SRL sul c/c acceso presso la Banca Popolare Società Cooperativa Filiale di Pieve di Soligo - IBAN: IT 3812050346192000000000044, e ciò in deroga all'art. 1182/3° comma Cod. Civ. La conduttrice avrà diritto al rilascio di regolare quietanza emessa con rispetto delle leggi fiscali che regolano la materia;

6. il mancato pagamento, anche parziale, del canone di locazione o delle quote per gli oneri accessori entro venti giorni dalla scadenza di ciascuna rata, darà facoltà alla locatrice di risolvere il contratto per colpa della conduttrice, fermo restando l'obbligo di corrispondere il dovuto ed il risarcimento del danno a favore della locatrice, a norma dell'art. 1456 del Codice Civile, salvo quanto previsto dall'art. 55 della Legge 392/1978;

7. la conduttrice è autorizzata ad apportare a sue spese ed a suo gradimento all'interno della porzione immobiliare locatale tutti quei cambiamenti che riterrà opportuni per il miglior svolgimento dell'attività ivi insediata, salvi i diritti di terzi, ad applicare all'esterno scritte (anche a lettere distaccate), targhe, cartelli ecc. anche luminosi. La locatrice si impegna, se del caso, a richiedere agli eventuali terzi contro interessati un benessere in merito;

8. certificazione energetica, se prevista da normativa vigente, a cura e spese della proprietà;

9. al momento della riconsegna della porzione immobiliare, tutte le opere eseguite dalla conduttrice per l'adattamento e la sistemazione dei locali di cui al presente contratto si intenderanno acquisite dalla proprietaria medesima con la conseguente sua rinuncia alla rimessa in pristino, mentre da parte della



Banca Monte dei Paschi di Siena S.p.A.

conduttrice verrà rinunziato a qualsiasi compenso per le opere stesse;

10. la manutenzione ordinaria e straordinaria dei locali di cui al presente contratto sarà regolata a norma di legge ai sensi degli artt. 1575 e seguenti del Cod. Civ.;

11. garantisce la locatrice che la residua porzione del fabbricato possa avere destinazione che non comporti possibilità di molestie al pieno, tranquillo e decoroso godimento dell'unità locata a banca;

12. le parti come sopra costituite danno atto che la conduttrice possa recedere in qualsiasi momento il contratto, dandone avviso alla locatrice mediante lettera raccomandata, con ricevuta di ritorno, almeno 6 (sei) mesi prima della data in cui il recesso deve avere esecuzione;

13. oltre al canone di locazione, sono interamente a carico della conduttrice gli oneri accessori di cui all'art. 9 della Legge n. 392/1978 nonché ogni altra utenza pubblica o privata, nonché le eventuali spese condominiali;

14. La conduttrice è responsabile verso la locatrice ed i terzi dei danni causato per sua colpa da qualsiasi fattore interno ed esterno (acqua, fughe di gas ecc) e da ogni altro abuso o trascuratezza della cosa locata;

15. la locatrice autorizza espressamente la Banca Monte dei Paschi di Siena S.p.A. a sublocare in qualsiasi momento anche parzialmente i locali oggetto del presente contratto a Società del Gruppo Bancario Monte dei Paschi di Siena;

16. per quanto non è stato espressamente previsto nel presente atto le parti dichiarano di volersi riferire alle disposizioni vigenti in materia di locazione;

17. le spese di registrazione del presente contratto sono a carico della conduttrice e della locatrice in parti uguali;

18. la locatrice esonera la conduttrice dalla costituzione a suo favore del deposito cauzionale;

19. ai sensi del decreto legislativo 30 giugno 2003 n. 196, le parti si autorizzano reciprocamente a comunicare a terzi i propri dati personali in relazione a adempimenti connessi con il rapporto di locazione, nonché al trattamento ed archiviazione informatica e cartacea dei dati stessi;

X
[Redacted signature]

Banca Monte dei Paschi di Siena S.p.A.
[Handwritten signature]


20 la locatrice dichiara, sotto la propria responsabilità, che la porzione immobiliare di cui al presente contratto non ha costituito oggetto di notifica ai sensi del D. Lgs. 22/01/2004 n° 42, in materia di tutela degli immobili urbani di interesse storico ed artistico. La stessa si impegna a segnalare immediatamente alla conduttrice l'eventuale esecuzione di futura notifica ai sensi della citata legge.

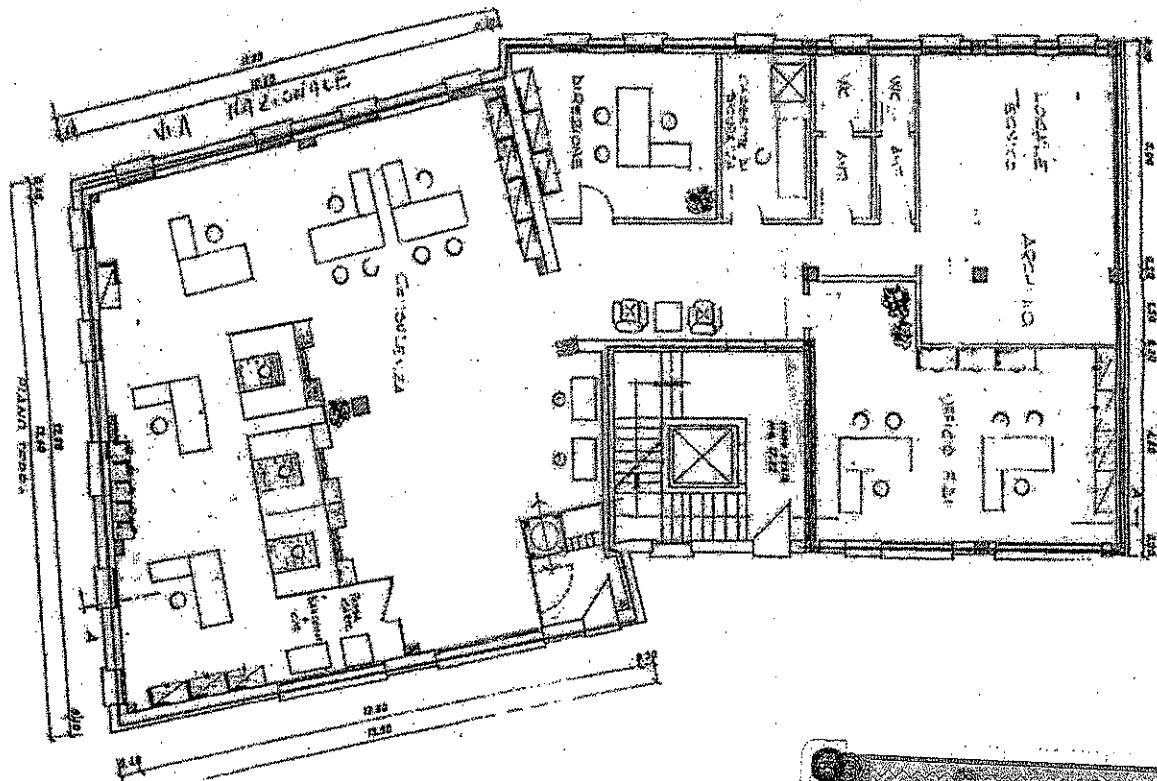
Letto, approvato e sottoscritto.


LA LOCATRICE



BANCA MONTE DEI PASCHI DI SIENA S.p.A.






 Banca Monte dei Paschi di Siena S.p.A.

20/09/2013

RICEVUTA DI REGISTRAZIONE DI UN CONTRATTO DI LOCAZIONE

Ufficio delle Entrate di DPSI UT SIENA

In data 20/09/2013 il Sistema Informativo del Ministero dell'economia e delle finanze - Agenzia delle Entrate ha acquisito e registrato il contratto di locazione n.1226 serie 3T trasmesso con protocollo utente 2013/F2545 da:
Codice fiscale: 00884060526
Cognome e nome o denominazione: BANCA MONTE DEI PASCHI DI SIENA SPA

DATI DESCRITTIVI DELLA CONVENZIONE:

Contratto scritto stipulato in data 01/05/2013
relativo alla locazione di locazione di immobile strumentale
ubicato nel comune di SUSEGANA (TV),
PIAZZA MARTIRI DELLA LIBERTA' 1

DATI DEL CONTRATTO:

durata dal 01/05/2013 al 30/04/2019
corrispettivo annuo euro 42.000
importo dovuto per la registrazione euro 420 (Prima annualita')

SOGGETTI DESTINATARI DEGLI EFFETTI GIURIDICI DEL CONTRATTO:

Num.ord.	Codice Fiscale	Ruolo	Num.ord.	Codice Fiscale	Ruolo
1	01148640269	A	2	00884060526	B

(A) locatore (B) conduttore (*) Codice fiscale errato od omissso

DATI DEL PAGAMENTO:

Per il presente contratto e' stato richiesto l'addebito sul conto corrente bancario presso Azienda 01030 CAB 18456 delle seguenti somme (Importi espressi in euro):

Imposta di registro	420
Imposta di bollo	16
Sanzioni registro	63

Totale	499

Si rilascia la presente ricevuta ai sensi dell'art.22, comma 4 del Decreto Dirigenziale 31 luglio 1998 e successive modificazioni.

TRIBUNALE DI TREVISO
SEZIONE FALLIMENTARE
Fallimento n° 99/2016
Sentenza n° 100/2016 del 20/04/2016

Giudice delegato Dott. ROSSI ELENA

FALLIMENTO DI:

CEOTTO S.R.L. IN LIQUIDAZIONE
C.F.: 01148640269
Con sede in SUSEGANA (TV), Piazza Martiri della Libertà, 1F

CURATORE:

Dott. ROBERTO CORTELLAZZO WIEL
Con studio in Piazza Rinaldi, 4 - 31100 Treviso

LOTTO 7A ALLEGATO "7A.7"

DOCUMENTAZIONE FOTOGRAFICA

Comune di Susegana (TV)
Foglio 34 – Mappale 158 sub 14

Si dichiara che la presente documentazione fotografica allestita rispecchia la situazione attuale del
luogo.




Oderzo, li 25 ottobre 2016

L'esperto stimatore
Ing. Italo Chiara

SUSEGANA LOTTO 7 A

EDIFICIO P.ZZA MARTIRI DELLA LIBERTA': SEZIONE C, FOGLIO 11, MAPPALE 158, SUB. 14

PIANO TERRA



**TRIBUNALE DI TREVISO
SEZIONE FALLIMENTARE**

**Fallimento n° 99/2016
Sentenza n° 100/2016 del 20/04/2016**

Giudice delegato Dott. ROSSI ELENA

FALLIMENTO DI:

CEOTTO S.R.L. IN LIQUIDAZIONE
C.F.: 01148640269
Con sede in SUSEGANA (TV), Piazza Martiri della Libertà, 1F

CURATORE:

Dott. ROBERTO CORTELLAZZO WIEL
Con studio in Piazza Rinaldi, 4 - 31100 Treviso

LOTTO 7A ALLEGATO "7A.8"

SCHEDA PER L'ORDINANZA DI VENDITA

Oderzo, li 25 ottobre 2016

L'esperto stimatore
Ing. Italo Chiara

TRIBUNALE DI TREVISO

SEZIONE FALLIMENTARE

Fallimento n° 99/2016

Sentenza n° 100/2016 del 20/04/2016

Giudice delegato Dott. ROSSI ELENA

FALLIMENTO DI:

CEOTTO S.R.L. IN LIQUIDAZIONE

C.F.: 01148640269

Con sede in SUSEGANA (TV), Piazza Martiri della Libertà, 1F

CURATORE:

Dott. ROBERTO CORTELLAZZO WIEL

Con studio in Piazza Rinaldi, 4 - 31100 Treviso

Scheda per l'ordinanza di vendita – LOTTO 7

LOTTO n° 7A

DESCRIZIONE CATASTALE DEL BENE

L'immobile è così catastalmente identificato presso l'Agenzia delle Entrate, Dipartimento del Territorio di Treviso, Catasto Edilizio Urbano:

Comune di Susegana, Sezione C, Foglio 11°, Mappale n° 158, subalterno 14, categoria D/5, rendita € 3.098,74.

Esso trova altresì riscontro, infra altri, presso il Catasto Terreni con Comune di Susegana, foglio 34°, mappale 158, Ente Urbano di ha 0.03.36.

CONFINI

Trattasi unità al pianterreno in fabbricato edificato su tre livelli in piazza Martiri della Libertà al civico 1, posizione centrale rispetto all'agglomerato urbano del capoluogo. Il mappale è posto, nella mappa del catasto Terreni, fra confini costituiti dal mappale 384 a sud-ovest, e spazi Pubblici sugli altri lati. Nella rappresentazione planimetrica reperita presso il Catasto Urbano (elaborato planimetrico), il mappale 158 su menzionato rappresenta esclusivamente l'area di sedime del fabbricato di cui trattasi, confinante con il mappale 2082 (scoperto ad uso pubblico comune al fabbricato eretto sul mappale 2136) e con Via Pubblica su due lati, con mappale 384.

L'unità subalterno 14 al piano terra è delimitata dal confine con altro mappale (384), dal vano scala condominiale e muratura perimetrale su tre lati.

DESCRIZIONE SOMMARIA DEL BENE

Unità immobiliare in uso a primario Istituto di Credito e destinata a sportello bancario, si sviluppa esclusivamente al piano terra, del quale occupa tutta la superficie eccetto l'ingresso-vano scala di comunicazione con i piani superiori. L'ingresso avviene dal fronte nord ovest, preceduto da uno spazio condominiale destinato a parcheggio e viabilità pedonale, poco discosto dalla Via pubblica,. Esso immette in ampio salone che occupa circa metà della superficie, per il resto organizzata con uffici, servizi, archivio ed impianti. Le finiture, le sistemazioni e le disposizioni interne ed impiantistiche sono quelle realizzate, eventualmente anche da realizzare, dalla Banca in quanto ritenute opportune per un miglior svolgimento dell'attività, senza obbligo alla rimessa in pristino da parte di questa, al termine della locazione.

REGOLARITA' URBANISTICA

I lavori per la costruzione del fabbricato ricomprendente le unità immobiliari in oggetto sono iniziati in epoca anteriore al 01.09.1967. Successivamente a tale data sono intervenuti lavori di "ristrutturazione di fabbricato uso negozi, uffici e abitazione" autorizzati con Concessione Edilizia n. 376/89 prot. 7610 del 20 febbraio 1992 e successiva variante di cui Concessione Edilizia n. 418/93 prot.

2538 del 16 novembre 1993, resi agibili con decorrenza 28 febbraio 1994 con certificato n. 418/93. Successivamente si sono eseguiti lavori di “riunione di due unità immobiliari per il ricavo di sportello bancario con opere interne e sostituzione serramenti con blindati” per i quali autorizzazione di agibilità n. 461/94, prot. n. 9316, rilasciata in data 19.06.1995. Lo stato dei luoghi è conforme all’assentito.

SERVITÙ ATTIVE E PASSIVE – VINCOLI – DESTINAZIONE – DIVISIBILITÀ

L’immobile è allo stato attuale condotto in locazione da primario Istituto di Credito con contratto avente durata dal 01.05.2013 al 30.04.2019, eventualmente rinnovabile per ulteriori sei anni, con espressa rinuncia della parte locatrice ad inviare disdetta alla prima scadenza, conseguentemente il 30 aprile 2025 è la prima data utile per il recesso contrattuale da parte della proprietà.

Si rileva come il contratto preveda espressa rinuncia a richiedere la rimessa in pristino per le opere eventualmente eseguite dalla banca conduttrice per il miglioramento dell’attività insediata.

Si rileva altresì l’esistenza di vincoli di natura condominiale in seguito alla vendita frazionata dell’edificio.

L’immobile ricade in zona territoriale “A”, oltre alla destinazione residenziale sono consentiti: negozi; studi professionali, attività commerciali e direzionali; magazzini, depositi commerciali (escluso ingrosso), laboratori per l’artigianato di servizio o artistico, con superficie massima di mq 250; autorimesse pubbliche e private; alberghi, pensioni, ristoranti, bar, banche, studi professionali, agenzie, cinema, teatri, luoghi di svago, ecc.; attrezzature ed impianti pertinenti le zone residenziali; attrezzature pubbliche o di interesse pubblico pertinenti agli insediamenti residenziali.

Incrementi di volumetria ed eventuali ampliamenti sono da ritenersi sostanzialmente inibiti.

L’entità è da ritenersi non comodamente divisibile.

INTESTATARIO E TITOLO DI PROVENIENZA

CEOTTO s.r.l., già in liquidazione, con sede in Susegana. c.f. 01148640269, pervenuti per atto compravendita repertorio 87869 notaio dottor Giuseppe Ferretto in data 14.04.2003, trascritto a Treviso 29.04.2003 ai n.ri 16891/11516

TRASCRIZIONI E ISCRIZIONI IPOTECARIE

- ipoteca giudiziale iscritta a Treviso il 25.08.2014 ai n.ri 23378/3516, derivante da decreto ingiuntivo repertorio 4153/2014 del Tribunale di Treviso in data 07.08.2014, per totali Euro 130.000,00 di cui capitale Euro 66.740,48 in favore di “BANCA DI CREDITO COOPERATIVO DELLE PREALPI SOC. COOP.”

con sede in Tarzo (TV), c.f. 00254520265, a carico della ditta CEOTTO s.r.l., predetta;

- ipoteca giudiziale iscritta a Treviso il 25.08.2014 ai n.ri 23378/3517, derivante da decreto ingiuntivo repertorio 4153/2014 del Tribunale di Treviso in data 07.08.2014, per totali Euro 2.600.000,00 di cui capitale Euro 948.093,93 in favore di "BANCA DI CREDITO COOPERATIVO DELLE PREALPI SOC. COOP." con sede in Tarzo (TV), c.f. 00254520265, a carico della ditta CEOTTO s.r.l., predetta;

- ipoteca giudiziale iscritta a Treviso il 25.08.2014 ai n.ri 23378/3518, derivante da decreto ingiuntivo repertorio 4153/2014 del Tribunale di Treviso in data 07.08.2014, per totali Euro 2.600.000,00 di cui capitale Euro 1.503.894,98 in favore di "BANCA DI CREDITO COOPERATIVO DELLE PREALPI SOC. COOP." con sede in Tarzo (TV), c.f. 00254520265, a carico della ditta CEOTTO s.r.l., predetta;

- ipoteca giudiziale iscritta a Treviso il 04.09.2014 ai n.ri 24122/3590, derivante da decreto ingiuntivo repertorio 4312/2014 del Tribunale di Treviso in data 02.09.2014, per totali Euro 3.000.000,00 di cui capitale Euro 2.434.182,72 in favore di "BANCA DELLA MARCA CREDITO COOPERATIVO SOC. COOP." con sede in Orsago (TV), c.f. 03669140265, a carico della ditta CEOTTO s.r.l., predetta;

- ipoteca giudiziale iscritta a Treviso il 10.11.2014 ai n.ri 30501/4603, derivante da decreto ingiuntivo repertorio 10795 del Tribunale di Treviso in data 04.11.2014, per totali Euro 2.100.000,00 di cui capitale Euro 2.000.000,00 in favore di [REDACTED]

[REDACTED] a carico della ditta CEOTTO s.r.l., predetta;

- sentenza dichiarativa di fallimento, repertorio 100/2016 del Tribunale di Treviso in data 20.04.2016, trascritta a Treviso 25.07.2016 ai n.ri 24672/16843.

QUADRO SINOTTICO DELLA PROVENIENZA DAL VENTENNIO

[REDACTED]

- Società [REDACTED] successivamente [REDACTED] per la quota di 2/4; [REDACTED] per la quota di 1/4; Società [REDACTED] successivamente denominata [REDACTED]

[REDACTED] per la quota di 1/4. Per atto compravendita repertorio 70049 notaio dottor Enrico Sartorio in data 29.12.1986, registrato a Conegliano 19.01.1987 al n. 233 sera 1, trascritto a Treviso 28.01.1987 ai n.ri 2770/2357.

- "FIN-ECO LEASING s.p.a" con sede in Brescia, c.f. 01582970172 per atto compravendita repertorio 50.502 notaio dott. Giuseppe Ferretto in data 16.12.1994, trascritto a Treviso 10.01.1995 ai n.ri 688/549.
- CEOTTO s.r.l., predetta, per atto compravendita repertorio 87869 notaio dottor Giuseppe Ferretto in data 14.04.2003, trascritto a Treviso 29.04.2003 ai n.ri 16891/11516.

VALORE DI LIBERO MERCATO € 620.000,00 (seicentoventimila/00).

Oderzo, li 04 ottobre 2016

L'esperto stimatore
Ing. Italo Chiara

**TRIBUNALE DI TREVISO
SEZIONE FALLIMENTARE**

Fallimento n° 99/2016

Sentenza n° 100/2016 del 20/04/2016

Giudice delegato Dott. ROSSI ELENA

FALLIMENTO DI:

CEOTTO S.R.L. IN LIQUIDAZIONE

C.F.: 01148640269

Con sede in SUSEGANA (TV), Piazza Martiri della Libertà, 1F

CURATORE:

Dott. ROBERTO CORTELLAZZO WIEL

Con studio in Piazza Rinaldi, 4 - 31100 Treviso

LOTTO 7B - ALLEGATO "7B.1"

RELAZIONE ISTRUTTORIA CON ELENCO DELLE ISCRIZIONI E TRASCRIZIONI

Oderzo, li 25 ottobre 2016

L'esperto stimatore

Ing. Italo Chiara

TRIBUNALE DI TREVISO

SEZIONE FALLIMENTARE

Fallimento n° 99/2016

Sentenza n° 100/2016 del 20/04/2016

Giudice delegato Dott. ROSSI ELENA

FALLIMENTO DI:

CEOTTO S.R.L. IN LIQUIDAZIONE

C.F.: 01148640269

Con sede in SUSEGANA (TV), Piazza Martiri della Libertà, 1F

CURATORE:

Dott. ROBERTO CORTELLAZZO WIEL

Con studio in Piazza Rinaldi, 4 - 31100 Treviso

**RELAZIONE ISTRUTTORIA,
ELENCO DELLE ISCRIZIONI E TRASCRIZIONI
LOTTO 7**

Il sottoscritto Parpinello Giovanni, geometra in Oderzo,

DICHIARA

Di aver effettuato, attraverso i documenti in atti, l'esame ventennale fino alla data sotto indicata, della proprietà e libertà degli immobili, sito in Comune di Susegana, identificato come segue:

Catasto Edilizio Urbano, sezione C, foglio 11°

mappale 158 sub 9, categoria A/10, classe 4, vani 5, rendita € 1.13621,23;

mappale 158 sub 12, categoria A/10, classe 4, vani 10, rendita € 2.272,41;

mappale 158 sub 14, categoria D/5, rendita € 3.098,74;

Precisandosi che i sopradescritti identificano un compendio immobiliare con due unità ad uso ufficio privato ed una unità adibita a sportello bancario, accessori relativi siti in Susegana, piazza Martiri della Libertà, civico 1, interni a, c ed f, in costruzione condominiale per complessive 5 unità.

A seguito di detto esame, l'esponente

CERTIFICA E GARANTISCE

- che gli immobili suddetti risultano, a ditta CEOTTO s.r.l., già in liquidazione, con sede in Susegana. c.f. 01148640269, alla stessa pervenuti per atto compravendita repertorio 87869 notaio dottor Giuseppe Ferretto in data 14.04.2003, trascritto a Treviso 29.04.2003 ai n.ri 16891/11516

; senza alcun vincolo, formalità o atto precedente che possa in qualsiasi modo pregiudicarne la proprietà e la disponibilità, fatta eccezione per quanto precisato alla voce "OSSERVAZIONI";

che gli immobili stessi, loro accessori, relative pertinenze, risultano liberi da pesi, privilegi di qualsiasi genere, ipoteche, trascrizioni pregiudizievoli, oneri reali, servitù passive e vincoli di qualsiasi natura purchè trascritti, fatta eccezione per quanto precisato alla voce "OSSERVAZIONI".

OSSERVAZIONI

Le unità immobiliari sopradescritte risultano gravate:

- da ipoteca giudiziale iscritta a Treviso il 25.08.2014 ai n.ri 23378/3516, derivante da decreto ingiuntivo repertorio 4153/2014 del Tribunale di Treviso in data 07.08.2014, per totali Euro 130.000,00 di cui capitale Euro 66.740,48 in favore di "BANCA DI CREDITO COOPERATIVO DELLE PREALPI SOC.

Società [redacted]
[redacted] successivamente [redacted] per la quota
di 2/4; [redacted] per la quota di 1/4; Società
[redacted] successivamente denominata [redacted]
[redacted] per la quota di 1/4. Per atto
compravendita repertorio 70049 notaio dottor Enrico Sartorio in data
29.12.1986, registrato a Conegliano 19.01.1987 al n. 233 sera 1, trascritto a
Treviso 28.01.1987 ai n.ri 2770/2357.

“FIN-ECO LEASING s.p.a” con sede in Brescia, c.f. 01582970172 per atto
compravendita repertorio 50.502 notaio dott. Giuseppe Ferretto in data
16.12.1994, trascritto a Treviso 10.01.1995 ai n.ri 688/549.

CEOTTO s.r.l., predetta, per atto compravendita repertorio 87869 notaio dottor
Giuseppe Ferretto in data 14.04.2003, trascritto a Treviso 29.04.2003 ai n.ri
16891/11516.

Oderzo, 29 settembre 2016

Geom. Giovanni Parpinello

**TRIBUNALE DI TREVISO
SEZIONE FALLIMENTARE**

Fallimento n° 99/2016

Sentenza n° 100/2016 del 20/04/2016

Giudice delegato Dott. ROSSI ELENA

FALLIMENTO DI:

CEOTTO S.R.L. IN LIQUIDAZIONE

C.F.: 01148640269

Con sede in SUSEGANA (TV), Piazza Martiri della Libertà, 1F

CURATORE:

Dott. ROBERTO CORTELLAZZO WIEL

Con studio in Piazza Rinaldi, 4 - 31100 Treviso

LOTTO 7B - ALLEGATO "7B.2"

DOCUMENTAZIONE CATASTALE

- a) estratto di mappa
- b) visura all'urbano e ai terreni sub 14
- c) planimetria catastale sub 14
- d) elaborato planimetrico

Oderzo, li 25 ottobre 2016

L'esperto stimatore

Ing. Italo Chiara



Comune: SUSCIANA
Foglio: 34 A11 A
Scala originale: 1:1000
Dimensione cornice: 267,000 x 189,000 metri

28-Apr-2016 11:24:18
Prot. n. T131600/2016



Direzione Provinciale di Treviso
Ufficio Provinciale - Territorio
Servizi Catastali

Visura per soggetto

Situazione degli atti informatizzati al 28/03/2016

Data: 28/03/2016 - Ora: 21.03.23
Visura n.: T12335 Pag: 7

Segue

N.	B	S	325	4	A/B	2	5 vani	Totale: 90 m ² Totale escluse aree scoperte*: 84 m ²	Euro 296,96	VIA F. BARACCA n. 2 piano: 1; Variazione del 09/11/2015 - Inserimento in visura dei dati di superficie.
4	B	8	325	5	C/6	2	14 m ²	Totale: 14 m ²	Euro 33,98	VIA F. BARACCA n. 2 piano: 2; Variazione del 09/11/2015 - Inserimento in visura dei dati di superficie.
5	B	8	325	6	C/6	2	14 m ²	Totale: 14 m ²	Euro 33,98	VIA F. BARACCA n. 2 piano: 1; Variazione del 09/11/2015 - Inserimento in visura dei dati di superficie.
6	B	8	325	7	C/1	3	300 m ²		Euro 3.532,57	VIA F. BARACCA piano: T.1; VARIAZIONE TOPONOMASTICA del 14/03/2011 n. 31729 1/2011 in atti del 14/03/2011 (protocollo n. TV00882/18) VARIAZIONE DI TOPONOMASTICA RICHIESTA DAL COMUNE

Totale: vani 10 m² 841 Rendita: Euro 4.194,45

Infestazione degli immobili indicati al n. 8

N.	DATI ANAGRAFICI		DATI FISCALI		DIRITTI E ONERI REALI	
1	CEOTTO S.R.L. con sede in SUSEGANA		01148640269*		(1) Proprieta' per 1/1	
DATI DERIVANTI DA						
ISTRUMENTO (ATTO PUBBLICO) del 12/12/2000. Trascrizione n. 33514.1/2000. in atti dal 2/10/6/2001. Repertorio n.: 75085 Rogante: BIANCONI MAURIZIO Sede: TREVISO						
Registrazione: Sede: FUSIONE DI SOCIETA' PER INCORPORAZIONE						

9. Unità Immobiliari site nel Comune di SUSEGANA (Codice L014) - Catasto dei Fabbricati

N.	DATI IDENTIFICATIVI				DATI DI CLASSAMENTO				ALTRE INFORMAZIONI				
	Sezione Urbana	Foglio	Particella	Sub	Zona	Micro Zona	Categoria	Class	Consistenza	Superficie Catastale	Rendita	Indirizzo	Dati ulteriori
1	C	11	158	9			A/10	4	5 vani	Totale: 132 m ²	Euro 1.136,21	Dati derivanti da PIAZZA MARTIRI DELLA LIBERTA' piano: 1; Variazione del 09/11/2015 - Inserimento in visura dei dati di superficie.	
2	C	11	158	12			A/10	4	10 vani	Totale: 248 m ²	Euro 2.272,41	PIAZZA MARTIRI DELLA LIBERTA' piano: 2; Variazione del 09/11/2015 - Inserimento in visura dei dati di superficie.	



Direzione Provinciale di Treviso
Ufficio Provinciale - Territorio
Servizi Catastali

Data: 04/07/2016 - Ora: 12.12.32 Fine

Visura n.: T127148 Pag: 1

Visura per immobile

Situazione degli atti informatizzati al 04/07/2016

Dati della richiesta	Comune di SUSEGANA (Codice: L014)
Catasto Terreni	Provincia di TREVISO Foglio: 34 Particella: 158

Area di enti urbani e promiscui

N.	DATI IDENTIFICATIVI			DATI CLASSAMENTO				DATI DERIVANTI DA	
	Foglio	Particella	Sub	Porz	Qualità Classe	Superficie(m²) ha are ca	Deduz		Reddito
1	34	158		-	ENTE URBANO	03 36		Agrario Dominicale	FRAZIONAMENTO del 29/08/2001 protocollo n. 47752 in atti dal 29/08/2001 (n. 6427.1/2001)
Notifica				Partita		1			
DATI DERIVANTI DA)									

Unità immobiliari n. 1

Tributi erariali: Euro 0,90

Visura telematica

* Codice Fiscale Validato in Anagrafe Tributaria

MODULARIO
F. r. g. rend. 497



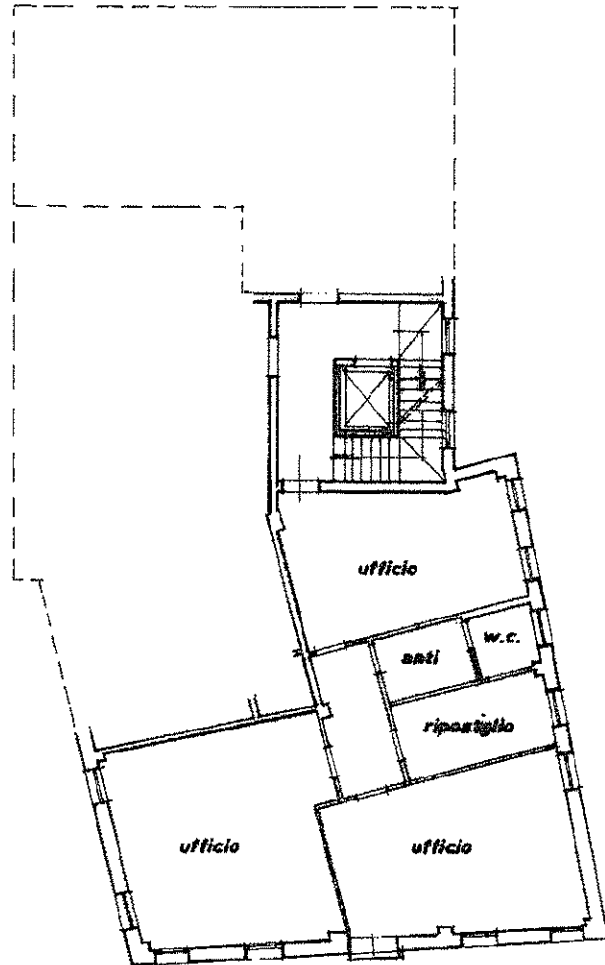
MINISTERO DELLE FINANZE
DIREZIONE GENERALE DEL CATASTO E DEI SS.TT.EE.
CATASTO EDILIZIO URBANO (RDL 13-4-1939, n. 652)

MOD. EN (CEU)

LIRE
385

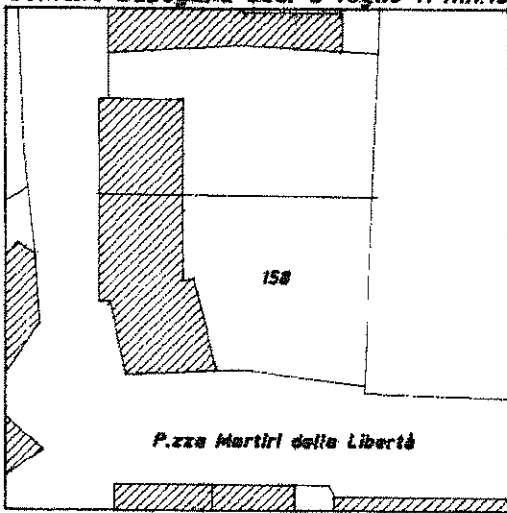
Planimetria di u.i.u. in Comune di SUSEGANA via P.ZZA MARTIRI DELLA LIBERTA' civ.

Piano primo
H. 2.70 ml.

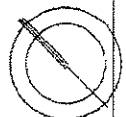


10 metri

Comune Susegana sez. C foglio 11 mn. 158



ORIENTAMENTO



SCALA DI 1:200

Dichiarazione di N.C.
Ultima planimetria

Compilata dal Geometra
(Titolo, cognome e nome)
BRISOTTO MARCO

RISERVATO ALL'UFFICIO

Data presentazione: 22/07/1993 - Data: 29/04/2016 - n. T131262 - Richiedente: PRPGNN53H26F999M

Totale schede: **11** - Formato di acquisizione: A4(210x297) - Formato stampa: A4(210x297)

n. 158 sub 9

data **16.06.1993**

Firma

Catasto dei Fabbricati - Situazione al 29/04/2016 - Comune di SUSEGANA (L.014) - < Sez. Urb. C - Foglio: 11 - Particella: 158 - Subalterno: 9 >
PIAZZA MARTIRI DELLA LIBERTA' piano: 1

ELABORATO PLANIMETRICO	
Compilato da:	Sossai Caterina
Iscritto all'albo:	Geometri
Prov. Treviso	N. 2416

Agenzia del Territorio
CATASTO FABBRICATI
 Ufficio Provinciale di
Treviso

Comune di Susegana
 Sezione: C Foglio: 11 Particella: 158

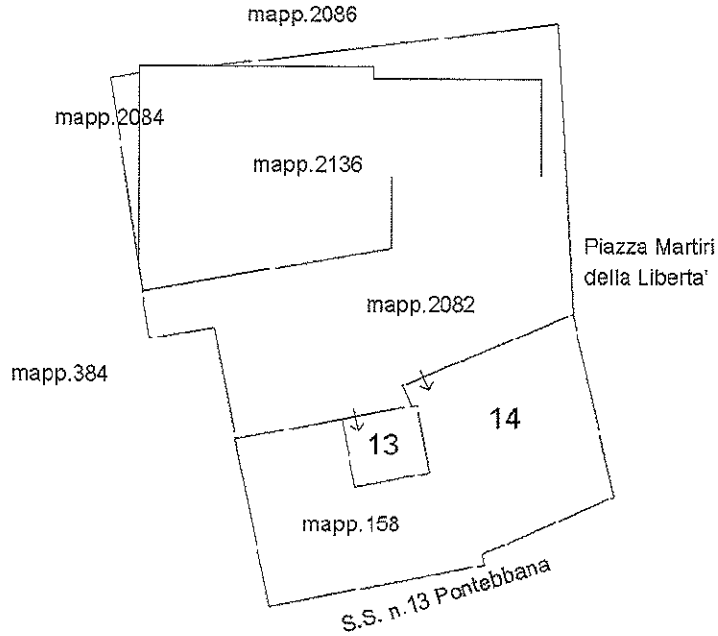
Protocollo n. TV0280343 del 27/10/2006
 Tipo Mappale n. 6427 del 28/08/2001

Dimostrazione grafica dei subalterni

Scala 1 : 500

Catasto dei Fabbricati - Situazione al 29/04/2016 - Comune di SUSEGANA (L014) - < Sez. Urb.: C - Foglio: 11 - Particella: 158 - Elaborato planimetrico

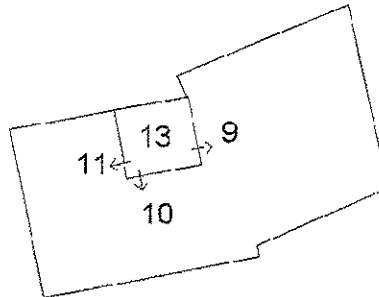
PIANO TERRA



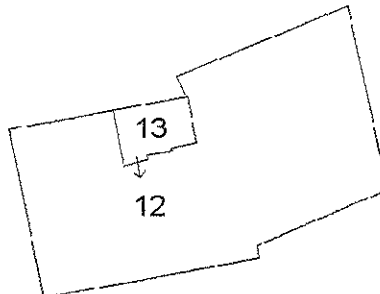
PIANO PRIMO SOTTOSTRADA



PIANO PRIMO



PIANO SECONDO



Ultima planimetria in atti

**TRIBUNALE DI TREVISO
SEZIONE FALLIMENTARE**

Fallimento n° 99/2016

Sentenza n° 100/2016 del 20/04/2016

Giudice delegato Dott. ROSSI ELENA

FALLIMENTO DI:

CEOTTO S.R.L. IN LIQUIDAZIONE

C.F.: 01148640269

Con sede in SUSEGANA (TV), Piazza Martiri della Libertà, 1F

CURATORE:

Dott. ROBERTO CORTELLAZZO WIEL

Con studio in Piazza Rinaldi, 4 - 31100 Treviso

LOTTO 7B -ALLEGATO "7B.3"

ATTESTATO DI PRESTAZIONE ENERGETICA

Oderzo, li 25 ottobre 2016

L'esperto stimatore

Ing. Italo Chiara



REGIONE del VENETO

ATTESTATO DI PRESTAZIONE ENERGETICA DEGLI EDIFICI

CODICE IDENTIFICATIVO: 96976/2016 VALIDO FINO AL: 27/09/2020



DATI GENERALI

Destinazione d'uso

- Residenziale
 Non residenziale

Classificazione D.P.R. 412/93: E2


Oggetto dell'attestato

- Intero edificio
 Unità immobiliare
 Gruppo di unità immobiliari

Numero di unità immobiliari
 di cui è composto l'edificio:

- Nuova costruzione
 Passaggio di proprietà
 Locazione
 Ristrutturazione importante
 Riqualificazione energetica
 Altro:

Dati identificativi



Regione: Veneto
 Comune: Susegana
 Indirizzo: P.zza Martiri Della Libertà, 1
 Piano: PRIMO
 Interno: E
 Coordinate GIS: 45,8504 - 12,2504

Zona climatica: E
 Anno di costruzione: 1994
 Superficie utile riscaldata (m²): 111,71
 Superficie utile raffrescata (m²): 0,00
 Volume lordo riscaldato (m³): 376,97
 Volume lordo raffrescato (m³): 0,00

Comune catastale	Susegana(L014)						Sezione	C.	Foglio	11	Particella	158
Subalterni	da	9	a	9	da	a	da	a	da	a		
Altri subalterni												


Servizi energetici presenti

- Climatizzazione invernale Ventilazione meccanica Illuminazione
 Climatizzazione estiva Prod. acqua calda sanitaria Trasporto di persone o cose

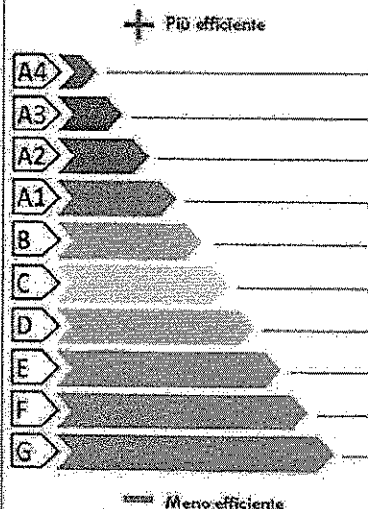
PRESTAZIONE ENERGETICA GLOBALE E DEL FABBRICATO

La sezione riporta l'indice di prestazione energetica globale non rinnovabile in funzione del fabbricato e dei servizi energetici presenti, nonché la prestazione energetica del fabbricato, al netto del rendimento degli impianti presenti.

Prestazione energetica del fabbricato



Prestazione energetica globale



EDIFICIO A ENERGIA QUASI ZERO

CLASSE ENERGETICA

G

EP_{gl,nren}
 151,86
 kWh/m²anno


Riferimenti

Gli immobili simili a questo avrebbero in media la seguente classificazione:

Se nuovi:



Se esistenti:



Chiave: bcd5d4107d

Copia cartacea consegnata da APE a 5 pagine di documento informativo gratuito disponibile su www.apecertificati.it e sul sito www.apecertificati.it con il sistema di gestione informatica di documenti della Regione del Veneto - art. 24/25/26 del D. Lgs. 7/5/2017 n. 37



ATTESTATO DI PRESTAZIONE ENERGETICA DEGLI EDIFICI

CODICE IDENTIFICATIVO: 96976/2016 VALIDO FINO AL: 27/09/2023



PRESTAZIONE ENERGETICA DEGLI IMPIANTI E CONSUMI STIMATI

La sezione riporta l'indice di prestazione energetica globale non rinnovabile, nonché una stima dell'energia consumata annualmente dall'immobile secondo un uso standard.

Prestazioni energetiche degli impianti e stima dei consumi di energia

	FONTI ENERGETICHE UTILIZZATE	Quantità annua consumata in uso standard (specificare unità di misura)	Indici di prestazione energetica globale ed emissioni
✓	Energia elettrica da rete	184,28 kWh	Indice della prestazione energetica non rinnovabile EPgl,nren kWh/m ² anno 151,86
✓	Gas naturale	1648,34 Nm ³	
	GPL		
	Carbone		
	Gasolio e Olio combustibile		Indice della prestazione energetica rinnovabile EPgl,ren kWh/m ² anno 0,78
	Biomasse solide		
	Biomasse liquide		
	Biomasse gassose		
	Solare fotovoltaico		Emissioni di CO ₂ kg/m ² anno 29,58
	Solare termico		
	Eolico		
	Teleriscaldamento		
	Teleraffrescamento		
	Altro (specificare)		

RACCOMANDAZIONI

La sezione riporta gli interventi raccomandati e la stima dei risultati conseguibili, con il singolo intervento o con la realizzazione dell'insieme di essi, esprimendo una valutazione di massima del potenziale di miglioramento dell'edificio o immobile oggetto dell'attestato di prestazione energetica.

RIQUALIFICAZIONE ENERGETICA E RISTRUTTURAZIONE IMPORTANTE INTERVENTI RACCOMANDATI E RISULTATI CONSEGUIBILI

Codice	TIPO DI INTERVENTO RACCOMANDATO	Comporta una Ristrutturazione importante	Tempo di ritorno dell'investimento anni	Classe Energetica raggiungibile con l'intervento (EPgl,nren kWh/m ² anno)	CLASSE ENERGETICA raggiungibile se si realizzano tutti gli interventi raccomandati
REN1	Isolamento dall'interno pareti perimetrali		9	E (85,29)	E 85,29 kWh/m ² anno



Chiave: bcd5d4107d

Questo verbale è composto da 2 pagine, di cui un foglio informativo annuale obbligatorio da PARINELLI GIOVANNI, Loro edicole, viene conservato nel sistema di gestione informatico dei documenti della Regione del Veneto art. 22.43.13 let. D.Lgs 7/3/2005 n. 29.



REGIONE DEL VENETO

ATTESTATO DI PRESTAZIONE ENERGETICA DEGLI EDIFICI

CODICE IDENTIFICATIVO: 96976/2016 VALIDO FINO AL: 27/09/2023



ALTRI DATI ENERGETICI GENERALI

Energia esportata	0,00 kWh/anno	Vettore energetico: Energia Elettrica
-------------------	---------------	---------------------------------------

ALTRI DATI DI DETTAGLIO DEL FABBRICATO

V - Volume riscaldato	376,97	m ³
S - Superficie disperdente	117,98	m ²
Rapporto S/V	0,31	
EPH,nd	85,99	kWh/m ² anno
Asol.est/Asup utile	0,0100	-
Y IE	0,2020	W/m ² K

DATI DI DETTAGLIO DEGLI IMPIANTI

Servizio energetico	Tipi di impianto	Anno di installazione	Codice catasto regionale impianti termici	Vettore energetico utilizzato	Potenza Nominale kW	Efficienza media stagionale		Epre	Epren
Climatizzazione invernale	Individuale - Radiatori	1996	201600395127	1	24,00	0,61	η_{H}	0,46	141,98
Climatizzazione estiva							η_{C}		
Prod. acqua calda sanitaria	Individuale - Radiatori	1996		1	24,00	0,23	η_{W}	0,28	9,76
Impianti combinati									
Produzione da fonti rinnovabili									
Ventilazione meccanica									
Illuminazione	Lampade Fluorescenti	1994		0	0,01			0,03	0,12
Trasporto di persone o cose									



Chiave: bcd5d4107d

Copia conforme a richiesta da il 3 giugno 2016. Il documento informativo fornito agli utenti del PATRIMONIO CIVICO è un originale di riferimento per il sistema di gestione. Il documento è depositato nella Regione del Veneto, art. 22/23/25/10 (d. Lgs. 14/06/02, n. 52)



REGIONE DEL VENETO

ATTESTATO DI PRESTAZIONE ENERGETICA DEGLI EDIFICI

CODICE IDENTIFICATIVO: 96976/2016 VALIDO FINO AL: 27/09/2016



INFORMAZIONI SUL MIGLIORAMENTO DELLA PRESTAZIONE ENERGETICA

La sezione riporta informazioni sulle opportunità, anche in termini di strumenti di sostegno nazionali o locali, legate all'esecuzione di diagnosi energetiche e interventi di riqualificazione energetica, comprese le ristrutturazioni importanti.

--

SOGGETTO CERTIFICATORE

<input type="checkbox"/> Ente/Organismo pubblico	<input checked="" type="checkbox"/> Tecnico abilitato	<input type="checkbox"/> Organismo/Società
Nome e Cognome/Denominazione	GIOVANNI PARPINELLO	
Indirizzo	VIA CAL DEA PIERA, 11 ODERZO(TV)	
E-mail	perla_spa@libero.it	
Telefono	0422 716320, 3388172466	
Titolo	Geom.	
Ordine/iscrizione	Geometri / 1540 / TV	
Dichiarazione di indipendenza ai sensi dell'art. 3 del D.P.R. 16 aprile 2013, n. 76	<p>Al fine dell'indipendenza ed imparzialità di giudizio nella predisposizione dell'Attestato si dichiara: per edifici di nuova costruzione: l'assenza di conflitto di interessi, diretto o indiretto, nel processo di progettazione e realizzazione dell'edificio da certificare; inoltre sia per edifici di nuova costruzione che esistenti con esclusione degli edifici già dotati di Attestato sottoposti ad adeguamenti impiantistici, si dichiara l'assenza di conflitto di interessi, diretto ed indiretto, con i produttori dei materiali e dei componenti in essi incorporati, nonché rispetto ai vantaggi che possano derivarne al richiedente, il quale non è coniuge né parente fino al quarto grado rispetto al soggetto certificatore.</p>	
Informazioni aggiuntive		

SOPRALLUOGHI E DATI DI INGRESSO

E' stato eseguito almeno un sopralluogo/rilievo sull'edificio obbligatorio per la redazione del presente APE?	SI
---	----

SOFTWARE UTILIZZATO

Il software utilizzato risponde ai requisiti di rispondenza e garanzia di scostamento massimo dei risultati conseguiti rispetto ai valori ottenuti per mezzo dello strumento di riferimento nazionale?	SI
Al fine della redazione del presente attestato è stato utilizzato un software che impieghi un metodo di calcolo semplificato?	NO

Il presente attestato è reso, dal sottoscritto, in forma di dichiarazione sostitutiva di atto notorio ai sensi dell'articolo 47 del D.P.R. 445/2000 e dell'articolo 15, comma 1 del D.Lgs. 192/2005 così come modificato dall'articolo 12 del D.L. 63/2013. La sottoscrizione con firma digitale dell'APE ha valenza di dichiarazione sostitutiva di atto di notorietà.

Data di emissione: 27/09/2016



Chiave: bcd5d4107d

Copia cartacea conservata in formato di documenti informatici in formato digitale - firma di PARPINELLO GIOVANNI, 27/09/2016
viene conservata nel sistema di gestione informatica tributativa della Regione del Veneto - art. 22, D.L. 27 del D.L. (n. 78) del 28/02/2010



REGIONE DEL VENETO

ATTESTATO DI PRESTAZIONE ENERGETICA DEGLI EDIFICI

CODICE IDENTIFICATIVO: 96976/2016 VALIDO FINO AL 27/06/2023



LEGENDA E NOTE PER LA COMPILAZIONE

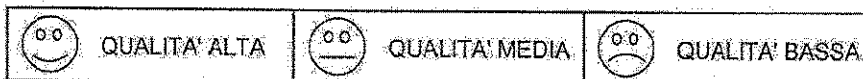
Il presente documento attesta la **prestazione e la classe energetica** dell'edificio o dell'unità immobiliare, ovvero la quantità di energia necessaria ad assicurare il comfort attraverso i diversi servizi erogati dai sistemi tecnici presenti, in condizioni convenzionali d'uso. Al fine di individuare le potenzialità di miglioramento della prestazione energetica, l'attestato riporta informazioni specifiche sulle prestazioni energetiche del fabbricato e degli impianti. Viene altresì indicata la classe energetica più elevata raggiungibile in caso di realizzazione delle misure migliorative consigliate, così come descritte nella sezione "raccomandazioni" (pag.2).

PRIMA PAGINA

Informazioni generali: tra le informazioni generali è riportata la motivazione alla base della redazione dell'APE. Nell'ambito del periodo di validità, ciò non preclude l'uso dell'APE stesso per i fini di legge, anche se differenti da quelli ivi indicati.

Prestazione energetica globale (EPg;nren): fabbisogno annuale di energia primaria non rinnovabile relativa a tutti i servizi erogati dai sistemi tecnici presenti, in base al quale è identificata la classe di prestazione dell'edificio in una scala da A4 (edificio più efficiente) a G (edificio meno efficiente).

Prestazione energetica del fabbricato: indice qualitativo del fabbisogno di energia necessario per il soddisfacimento del comfort interno, indipendente dalla tipologia e dal rendimento degli impianti presenti. Tale indice da un'indicazione di come l'edificio, d'estate e d'inverno, isola termicamente gli ambienti interni rispetto all'ambiente esterno. La scala di valutazione qualitativa utilizzata osserva il seguente criterio:



I valori di soglia per la definizione del livello di qualità, suddivisi per tipo di indicatore, sono riportati nelle Linee guida per l'attestazione energetica degli edifici di cui al decreto previsto dall'articolo 6, comma 12 del d.lgs. 192/2005.

Edificio a energia quasi zero: edificio ad altissima prestazione energetica, calcolata conformemente alle disposizioni del decreto legislativo 19 agosto 2005, n. 192 e del decreto ministeriale sui requisiti minimi previsto dall'articolo 4, comma 1 del d.lgs. 192/2005. Il fabbisogno energetico molto basso o quasi nullo è coperto in misura significativa da energia da fonti rinnovabili, prodotta all'interno del confine del sistema (in situ). Una spunta sull'apposito spazio adiacente alla scala di classificazione indica l'appartenenza dell'edificio oggetto dell'APE a questa categoria.

Riferimenti: raffronto con l'indice di prestazione globale non rinnovabile di un edificio simile ma dotato dei requisiti minimi degli edifici nuovi, nonché con la media degli indici di prestazione degli edifici esistenti simili, ovvero contraddistinti da stessa tipologia d'uso, tipologia costruttiva, zona climatica, dimensioni ed esposizione di quello oggetto dell'attestato.

SECONDA PAGINA

Prestazioni energetiche degli impianti e consumi stimati: la sezione riporta l'indice di prestazione energetica rinnovabile e non rinnovabile dell'immobile oggetto di attestazione. Tali indici informano sulla percentuale di energia rinnovabile utilizzata dall'immobile rispetto al totale. La sezione riporta infine una stima del quantitativo di energia consumata annualmente dall'immobile secondo un uso standard, suddivisi per tipologia di fonte energetica utilizzata.

Raccomandazioni: di seguito si riporta la tabella che classifica le tipologie di intervento raccomandate per la riqualificazione energetica e la ristrutturazione importante.

RIQUALIFICAZIONE ENERGETICA E RISTRUTTURAZIONE IMPORTANTE EDIFICIO/UNITÀ IMMOBILIARE - Tabella dei Codici

Codice	Codice
REN1	FABBRICATO - INVOLUCRO OPACO
REN2	FABBRICATO - INVOLUCRO TRASPARENTE
REN3	IMPIANTO - CLIMATIZZAZIONE INVERNO
REN4	IMPIANTO - CLIMATIZZAZIONE ESTATE
REN5	ALTRI IMPIANTI
REN6	FONTI RINNOVABILI

TERZA PAGINA

La terza pagina riporta la quantità di energia prodotta in situ ed esportata annualmente, nonché la sua tipologia.

Riporta infine, suddivise in due sezioni relative rispettivamente al fabbricato e agli impianti, i dati di maggior dettaglio alla base del calcolo.

I vettori energetici utilizzati sono indicati mediante codici numerici (separati dal carattere ";") e corrispondenti alle seguenti diciture:

0	Energia elettrica	7	Biomasse gassose
1	Gas naturale	8	Solare fotovoltaico
2	GPL	9	Solare termico
3	Carbone	10	Eolico
4	Gasolio e Olio combustibile	11	Teleriscaldamento
5	Biomasse solide	12	Teleraffrescamento
6	Biomasse liquide	13	altro



Chiave: bcd5d4107d

Copia cartacea gratuita on-line. Firmare e quantificare la richiesta inviata elettronicamente da FABIANELLO GIOVANNI, V.le S. Margherita, 10 - 30138 Padova - Tel. 049 8400000 - Fax 049 8400001

**TRIBUNALE DI TREVISO
SEZIONE FALLIMENTARE**

Fallimento n° 99/2016

Sentenza n° 100/2016 del 20/04/2016

Giudice delegato Dott. ROSSI ELENA

FALLIMENTO DI:

CEOTTO S.R.L. IN LIQUIDAZIONE

C.F.: 01148640269

Con sede in SUSEGANA (TV), Piazza Martiri della Libertà, 1F

CURATORE:

Dott. ROBERTO CORTELLAZZO WIEL

Con studio in Piazza Rinaldi, 4 - 31100 Treviso

LOTTO 7B - ALLEGATO "7B.4"

ATTESTAZIONE DI CONFORMITA' ai sensi art 19, comma 14, L. 122/2010

Oderzo, li 25 ottobre 2016

L'esperto stimatore

Ing. Italo Chiara

ATTESTAZIONE DI CONFORMITA'

Ai sensi dell'art. 19, comma 14 della L. 122/2010

Il sottoscritto geometra **Giovanni Parpinello** iscritto all'Albo professionale tenuto dal Collegio dei Geometri e Geometri Laureati della Provincia di Treviso con il numero 1540, esercitante la Libera Professione di geometra con recapito in Oderzo, via degli Alpini 10, tel. 0422 716320, fax 0422 716326, e-mail perla_spa@libero.it, P.E.C. giovanni.parpinello@geopec.it, titolare del numero di partita I.V.A. 00552230260 e del codice fiscale PRP GNN 53H26 F999M, in qualità di **tecnico abilitato alla presentazione degli atti di aggiornamento catastale**, a seguito di incarico ricevuto dal dott. Ing. Italo Chiara, perito estimatore nel procedimento interessante l'unità immobiliare urbana censita nel Catasto Fabbricati del comune di Susegana (TV), già proprietà di

CEOTTO S.R.L., in liquidazione con sede legale in Susegana (TV), codice fiscale e partita IVA 01148640269, quale intestataria delle unità immobiliari urbane censite nel Catasto Fabbricati del Comune di Susegana, ed identificata come segue:

Comune di SUSEGANA (codice F999)


Sezione urbana	foglio	particelle	sub.	Zona cens.	categoria	classe	consistenza	rendita
C	11	158	9		A/10	4	5 vani	€ 1.136,21

ATTESTA,

dopo ave eseguito visita sopralluogo e sulla base delle disposizioni in materia catastale, ai sensi dell'art. 19 comma 14 della Legge n° 122/2010 (G.U. n° 176 del 30.07.2010), **la conformità allo stato di fatto dei luoghi dei dati catastali e delle planimetrie catastali allegate, relative all'immobile come sopra individuato.**

Oderzo, 01 settembre 2016

in fede



**TRIBUNALE DI TREVISO
SEZIONE FALLIMENTARE**

Fallimento n° 99/2016

Sentenza n° 100/2016 del 20/04/2016

Giudice delegato Dott. ROSSI ELENA

FALLIMENTO DI:

CEOTTO S.R.L. IN LIQUIDAZIONE

C.F.: 01148640269

Con sede in SUSEGANA (TV), Piazza Martiri della Libertà, 1F

CURATORE:

Dott. ROBERTO CORTELLAZZO WIEL

Con studio in Piazza Rinaldi, 4 - 31100 Treviso

LOTTO 7B ALLEGATO "7B.5"

DOCUMENTAZIONE URBANISTICA

- a) Concessione edilizia n. 376/89 prot. 7610 del 20.02.1992
- b) Variante alla concessione n. 418/93 prot. 2538 del 15.11.1993
- c) Certificato di Agibilità n. 418/93 prot. 2588 del 03.03.1994

Oderzo, lì 25 ottobre 2016

L'esperto stimatore

Ing. Italo Chiara

Concessione

N. 376/89



MARCA
di
bollo

COMUNE DI SUSEGANA

PROVINCIA DI TREVISO

prot. N. 7610

il 20 febbraio 1992

OGGETTO: Concessione per l'esecuzione di opere comportanti trasformazione urbanistica ed edilizia.

Concessione N. 376/89 a nome di SAN CARLO s.r.l.

cod. fisc. 60849640263 cod. fisc.

IL SINDACO

— Vista la domanda del Sig. [redacted] domiciliato
in [redacted] Via [redacted] n. [redacted] presentata

in data 19/7/89 Intesa ad ottenere la concessione di eseguire: RISTRUTTURAZIONE DI
FABBRICATO USO NEGOZI - UFFICI E ABITAZIONE. —

in SUSEGANA Via Piazza Martiri Libertà su terreno censito in Catasto
Comune di SUSEGANA Sez. [redacted] Foglio 34 Mapp. n. 158/b

— Visto il referto del Tecnico Comunale in data 31 maggio 1990

— Visto il parere dell'Ufficiale Sanitario in data 19 febbraio 1992

— Sentito il parere della Commissione Edilizia in data 30 gennaio 1992 n. 5
con esito FAVOREVOLE

— Preso atto del nulla-osta e pareri di REGIONE DEL VENETO IN DATA 15 NOV. 1989 PROT.
N. 12090/89 —

— Richiamato il vigente regolamento edilizio comunale;

— Vista la legge 17-8-1942, n. 1150 e successive integrazioni e modifiche, la legge 28-1-1977, n. 10; la legge regionale n. 61 del 27 giugno 1985;

CONCEDE

al Sig. [redacted] l'esecuzione delle opere richieste secondo gli allegati grafici di progetto, che fanno parte integrante della presente concessione e comunque nel rispetto delle leggi, di regolamenti vigenti e delle condizioni e prescrizioni tutte contenute nella presente e negli atti che, allegati ad essa, ne fanno parte integrante.

Sono fissate le seguenti modalità costruttive: **ATTENERSI ALLE PRESCRIZIONI ELLEGATE ALLA PRESENTE CONCESSIONE CHE NE FORMANO PARTE INTEGRANTE E SOSTANZIALE.** —


Il titolare la presente concessione, il Direttore dei lavori e l'Assuntore dei lavori sono responsabili di eventuale inosservanza delle norme generali di leggi e regolamenti, come delle modalità esecutive pra fissate.

La presente concessione, è rilasciata salvo i diritti di terzi ed è valida per il periodo concesso ad ul-
re i lavori. I lavori dovranno essere iniziati entro mesi 12 ed ultimati entro mesi 36
dalla data di notifica della presente.

Prima dell'inizio dei lavori si dovrà provvedere ai seguenti adempimenti:

- Denuncia delle opere in cemento armato normale, precompresso ed a struttura metallica all'Ufficio del Genio Civile, conservandone in cantiere una copia vistata (Legge 5-11-1971, n. 1086)
- Denuncia scritta dei nominativi del Direttore dei lavori e dell'Esecutore dei lavori e della data di inizio dei lavori.
- Deposito elaborati previsti dalla legge 30-4-1976 n. 373. "Norme per il contenimento del consumo energetico per usi termici negli edifici".
- L'impianto di combustione per il riscaldamento dovrà essere eseguito in conformità alle norme della Legge 13-7-1966, n. 615 e relativo regolamento.
- Si prescrive attenersi al D.M. 1-12-75 (norme per il contenimento del consumo energetico per usi termici negli edifici)
- Non sarà rilasciata l'autorizzazione di abitabilità o agibilità prima della dimostrazione di aver rispettato le prescrizioni sul regime dagli scanchi contenute nelle Leggi n. 319/79, 650/79, Legge regionale n. 26/80.
- Per i fabbricati superiori agli 800 mc. attenersi all'art. 14 del regolamento edilizio comunale.
- Copia della presente Concessione Edilizia sarà pubblicata all'albo Pretorio Comunale a norma dell'art. 10 della legge 6-8-1967 n. 765.

La presente concessione è trasferibile ai successori o aventi causa. Essa non incide sulla titolarità della proprietà o di altri diritti reali relativi agli immobili realizzati per effetto del suo rilascio ed è irrevocabile, fatti salvi i casi di decadenza previsti dalla Legge 28-1-1977, n. 10 o per inadempimento delle clausole ed obblighi contenuti in atti d'obbligo o convenzioni e le sanzioni previste dall'art. 15 della legge stessa. L'entrata in vigore di nuove previsioni urbanistiche comporta la decadenza della concessione edilizia in contrasto con le previsioni stesse, salvo che i relativi lavori siano iniziati o vengano completati entro il termine di 3 anni dalla data di inizio (art. 31 legge 17-3-1942, n. 1150).



IL SINDACO

IL CONCESSIONARIO

Il sottoscritto si obbliga alla esecuzione delle prestazioni ed alla osservanza di tutte le prescrizioni contenute nella concessione.

22 FEB. 1992

NOTIFICA

Il sottoscritto Messo Comunale dichiara di aver notificato copia della presente concessione, consegnandola a mani di Piero Bellotti in data 22 FEB. 1992

IL RICEVENTE




IL MESSO COMUNALE
IL MESSO DI CONCILIAZIONE



n. 7610
OGGETTO:

PRESCRIZIONE
Ditta S...

- DURATA
- VERRAN
- IL S
- DOTAZ
- RISER
- UNITA
- SPAZI
- CON
- APPR
- IL
- ZION
- DI S





COMUNE DI SUSEGANA

CAP. 31055

PROVINCIA DI TREVISO
Cod. Fiscale 82002710261

Tel. (0423) 72225-73244-742366
Fax (0423) 72249

UFFICIO TECNICO


20 FEB. 1992

N. 7010 di prot.

OGGETTO:

PRESCRIZIONI ALLEGATE ALLA CONCESSIONE EDILIZIA N. 376/89
Di: [REDACTED]

- DURANTE L'ESECUZIONE DEI LAVORI DEVONO ESSERE RISPETTATE LE PRESCRIZIONI CHE VERRANNO IMPARTITE DURANTE LA FASE OPERATIVA
- IL SERRAMENTO DEVE ESSERE POSTO NELLA LINEA INTERNA
- DOTARSI DI DOCUMENTAZIONE FOTOGRAFICA DELLO STATO ATTUALE
- RISPETTARE LE DIRETTIVE E LE PRESCRIZIONI COMUNALI PER LA SOLUZIONE ESECUTIVA UNITARIA DEL CENTRO DI SUSEGANA SIA PER QUANTO RIGUARDA L'EDIFICIO CHE PER GLI SPAZI APERTI (MARCIAPIEDI - PARCHEGGI - ILLUMINAZIONE - ALBERATURE - ECC.)
- CONSEGNA IN FASE ESECUTIVA DELLE CAMPIONATURE DEI MATERIALI DA SOTTOPORRE ALLA APPROVAZIONE
- IL RILASCIO DELL'ABITABILITA' E DELL'AGIBILITA' E' SUBORDINATO ALLA REALIZZAZIONE DELLE OPERE DI URBANIZZAZIONE COME PREVISTO DAL PIANO PARTICOLAREGGIATO DI SUSEGANA.-



SINDACO
(Pe Stefani)

Handwritten signature



COMUNE DI SUSSEJANA

PROVINCIA DI TREVISO
CANTIERI COMUNALI - SERVIZIO TECNICO - PIAZZA S. GIUSEPPE, 10
36010 SUSSEJANA (TV)

UFFICIO TECNICO
IDRAULICA E LAVORI PUBBLICI

Prot. N. 1000/1980
11/01/80
Prot. N. 1000/1980

CONTRATTO CONCESSIONE SEMPLICE PER
LA CONCESSIONE IN AFFITTO
DI LOCALITÀ TRATTORIA TORRE
URBANISTICA DI SUSSEJANA

L. R. 11/10/76

Flora la domanda presentata in data 04/05/1980 dalla ditta

[REDACTED]

intesa ad ottenere la concessione per i seguenti lavori del

VARIANTE CONCESSIONE SEMPLICE S. SILENO PER RISTRUTTURAZIONE DI
FABBRICATO.

da eseguirsi in piena libertà nella libertà, in tutto
su terreno con sito catastale foglio di Sussejana
foglio 58 numero 159/B.

- Visto il ricorso del concessionario;
- Visto il parere del commissario di settore Ing. Roberto...
- Visto il parere del sindaco della Municipalità di Sussejana...
- Visto inoltre il contratto di locazione...

- Accertato che è stata verificata la sussistenza di tutti i presupposti
degli oneri di concessione, in quanto il terreno di cui si tratta
è di natura pubblica.

A) CONTRIBUTO SOSTENIBILE AGLI ONERI DI URBANIZZAZIONE

Prima del versamento della somma di cui sopra
a cui è tenuto il concessionario, il concessionario
è tenuto a versare al Comune di Sussejana la somma di Lire
a titolo di contributo sostenibile agli oneri di urbanizzazione.

B) IL CONCESSIONARIO È TENUTO AL VERSAMENTO IN ACCONTO

di Lire...

in corso d'opera
entro 60 gg. dall'ultimazione dei lavori
E.

C) Le predette quote (riferite ai punti A e B) sono state verificate come
da quietanze rispettivamente Nr.
del

- Richiamato il vigente regolamento Edilizio Comunale;
- Vista la Legge 17.8.1942 n.1150, la Legge 28.1.1977, n.10, la Legge 28.2.1985, n.47 e la Legge Regionale n.61 e loro successive modifiche ed integrazioni:

C O N C E D E

A:


L'esecuzione delle opere sopra descritte secondo gli allegati grafici di progetto Nr., e comunque nel rispetto di leggi e regolamenti vigenti, condizioni e prescrizioni tutte contenute nella presente e negli atti che, allegati alla stessa, ne fanno parte integrante, il titolare della presente Concessione, il Direttore dei lavori e l'assuntore degli stessi, sono responsabili in solido di ogni eventuale inosservanza di norme, leggi e regolamenti nonché le modalità costruttive prescritte.

I lavori dovranno essere iniziati entro mesi 12 (dodici) dalla data di rilascio della presente, ed ultimati entro mesi 36 (trentasei) dalla data di inizio.

Firma dell'inizio dei lavori, dovranno essere effettuati i seguenti adempimenti:

- denuncia delle opere in cemento armato precompresso, normale od a struttura metallica all'Ufficio del Genio Civile di Treviso, conservandone in cantiere una copia vistata (Legge 05.11.1971, Nr.1086); ricadendo il Comune in zona sismica dovrà essere ottenuta l'autorizzazione del Genio Civile ai sensi Legge 64/1974;
- comunicazione scritta dei nominativi del direttore e dell'assuntore dei lavori;
- presentazione della relazione e del progetto dell'impianto e dell'isolamento termico che dovranno essere eseguiti conformemente alle norme della Legge 09.01.1991, Nr.10;
- richiesta di sopralluogo del tecnico Comunale per accertamento punti fissi di livello;
- la denuncia di inizio e ultimazione dei lavori deve essere comunicata al Sindaco entro i sei giorni dalla loro effettiva data;
- per i fabbricati superiori agli 800 mc. attenersi all'art.14 del Regolamento Edilizio Comunale.



COMUNE DI SUSEGANA

PROVINCIA DI TREVISO
VIA S. GIUSEPPE 10 - 31040 SUSEGANA (TV) - TEL. 0422/810101

UFFICIO TECNICO
URBANISTICO E LAVORI PUBBLICI

CERTIFICATO DI AGIBILITA' N. 418/93

Prot. N. 3588

data 03/03/1994

Vista la domanda del Sig. **[REDACTED]** presentata in data 08/10/1993 intesa ad ottenere l'autorizzazione di agibilità del fabbricato sito in questo Comune in Piazza Martiri della Libertà n. 1 - 1/a - 1/b, sito sul terreno distinto in mappa al foglio: 34 mappale: 188/B. ;

- Visto il verbale di ispezione dell'Ufficio Tecnico comunale in data 10 febbraio 1994;
- Visto il verbale di ispezione del Sanitaria in data 28/02/1994;
- accertato che i lavori sono stati iniziati in data 24/02/1992 ed ultimati in data 01/10/1993 ed eseguiti in conformità al progetto approvato, e delle varianti

- Visto il nulla osta di:

- Visto che è stata prodotta prova di pagamento della tassa di concessione comunale di .90.000, in data 24/02/1994;

- Visto che copia del certificato di collaudo è stata depositata presso l'Ufficio del Genio Civile di Treviso in data 9 aprile 1993 come da ricevuta n. 749 prot. ai sensi dell'art.8 della Legge 5.11.1971, n.1086;

- Dato atto dell'avvenuta corresponsione del contributo di concessione di cui all'art.81 della L.R. 27.06.1985 n.61;

- Vista la dichiarazione per iscrizione in catasto presentata in data 23 luglio 1993 all'Ufficio Tecnico Erariale di Treviso ai sensi dell'art.52 della Legge 28.2.1985, n.47;

- Visto il certificato di conformità ai fini sismici-rilasciato dall'Ufficio del Genio Civile in data 09/11/1993 n. 4822/93;

- Visto il certificato di collaudo dell'impianto termico (art. 15 D.P.R. 1052-1977) in data 01/10/1993 e la dichiarazione congiunta sulle caratteristiche dell'isolamento termico in data 01/10/1993;

- Visto i certificati di collaudo o dichiarazioni di conformità dei seguenti impianti art.11 legge 5.3.1990, n.46: **[REDACTED]**

- Visto che le condizioni e prescrizioni contenute nell'atto di concessione sono state adempiute nei modi e termini in esso previsti come risulta dalla documentazione in atti;

**TRIBUNALE DI TREVISO
SEZIONE FALLIMENTARE**

**Fallimento n° 99/2016
Sentenza n° 100/2016 del 20/04/2016**

Giudice delegato Dott. ROSSI ELENA

FALLIMENTO DI:

**CEOTTO S.R.L. IN LIQUIDAZIONE
C.F.: 01148640269**

Con sede in SUSEGANA (TV), Piazza Martiri della Libertà, 1F

CURATORE:

**Dott. ROBERTO CORTELLAZZO WIEL
Con studio in Piazza Rinaldi, 4 - 31100 Treviso**

LOTTO 7B ALLEGATO "7B.6"

DOCUMENTAZIONE FOTOGRAFICA

Comune di Susegana (TV)

Foglio 34 – Mappale 158 sub 9

Si dichiara che la presente documentazione fotografica allestita rispecchia la situazione attuale del
luogo.

Oderzo, lì 25 ottobre 2016

L'esperto stimatore

Ing. Italo Chiara

**TRIBUNALE DI TREVISO
SEZIONE FALLIMENTARE**

Fallimento n° 99/2016

Sentenza n° 100/2016 del 20/04/2016

Giudice delegato Dott. ROSSI ELENA

FALLIMENTO DI:

CEOTTO S.R.L. IN LIQUIDAZIONE

C.F.: 01148640269

Con sede in SUSEGANA (TV), Piazza Martiri della Libertà, 1F

CURATORE:

Dott. ROBERTO CORTELLAZZO WIEL

Con studio in Piazza Rinaldi, 4 - 31100 Treviso

LOTTO 7B ALLEGATO "7B.7"

SCHEDA PER L'ORDINANZA DI VENDITA

Oderzo, lì 25 ottobre 2016

L'esperto stimatore

Ing. Italo Chiara

TRIBUNALE DI TREVISO

SEZIONE FALLIMENTARE

Fallimento n° 99/2016

Sentenza n° 100/2016 del 20/04/2016

Giudice delegato Dott. ROSSI ELENA

FALLIMENTO DI:

CEOTTO S.R.L. IN LIQUIDAZIONE

C.F.: 01148640269

Con sede in SUSEGANA (TV), Piazza Martiri della Libertà, 1F

CURATORE:

Dott. ROBERTO CORTELLAZZO WIEL

Con studio in Piazza Rinaldi, 4 - 31100 Treviso

Scheda per l'ordinanza di vendita – LOTTO 7B

LOTTO n° 7B***DESCRIZIONE CATASTALE DEL BENE***

L'immobile è così catastalmente identificato presso l'Agenzia delle Entrate, Dipartimento del Territorio di Treviso, Catasto Edilizio Urbano:

Comune di Susegana, Sezione C, Foglio 11°, Mappale n° 158, subalterno 9, categoria A/10, classe 4, consistenza vani 5, rendita € 1.136,21.

Esso trova altresì riscontro, infra altri, presso il Catasto Terreni con Comune di Susegana, foglio 34°, mappale 158, Ente Urbano di ha 0.03.36.

CONFINI

Trattasi unità al primo piano in fabbricato edificato su tre livelli in piazza Martiri della Libertà al civico 1, posizione centrale rispetto all'agglomerato urbano del capoluogo. Il mappale è posto, nella mappa del catasto Terreni, fra confini costituiti dal mappale 384 a sud-ovest, e spazi Pubblici sugli altri lati. Nella rappresentazione planimetrica reperita presso il Catasto Urbano (elaborato planimetrico), il mappale 158 su menzionato rappresenta esclusivamente l'area di sedime del fabbricato di cui trattasi, confinante con il mappale 2082 (scoperto ad uso pubblico comune al fabbricato eretto sul mappale 2136) e con Via Pubblica su due lati, con mappale 384.

L'unità subalterno 9 al primo piano è delimitata dal vano scala condominiale (sub 13), da altra unità immobiliare (sub 10) e muratura perimetrale su tre lati.

DESCRIZIONE SOMMARIA DEL BENE

Ufficio privato in costruzione centralissima ad alta visibilità, l'ingresso, comune ad altre tre unità simili, immette nel vano scala condominiale dotato di ascensore L'unità oggetto della presente si sviluppa al primo piano, con tre stanze ad uso ufficio, un ripostiglio con finestra, un corridoio di disimpegno, un servizio con anti. I locali sono di buona dimensione, l'altezza metri 2,70, gli spazi ben distribuiti, i locali ben disposti e convenientemente esposti, il tutto di aspetto arioso e luminoso in un contesto generale buono.

REGOLARITA' URBANISTICA

I lavori per la costruzione del fabbricato ricomprendente le unità immobiliari in oggetto sono iniziati in epoca anteriore al 01.09.1967. Successivamente a tale data sono intervenuti lavori di "ristrutturazione di fabbricato uso negozi, uffici e abitazione" autorizzati con Concessione Edilizia n. 376/89 prot. 7610 del 20 febbraio 1992 e successiva variante di cui Concessione Edilizia n. 418/93 prot. 2538 del 16 novembre 1993, resi agibili con decorrenza 28 febbraio 1994 con certificato n. 418/93. Lo stato dei luoghi è conforme all'assentito.

SERVITÙ ATTIVE E PASSIVE – VINCOLI - DESTINAZIONE – DIVISIBILITA'

L'immobile al sopralluogo è risultato libero.

Si rileva altresì l'esistenza di vincoli di natura condominiale in seguito alla vendita frazionata dell'edificio.

L'immobile ricade in zona territoriale "A", oltre alla destinazione residenziale sono consentiti: negozi; studi professionali, attività commerciali e direzionali; alberghi, pensioni, ristoranti, bar, banche, studi professionali, agenzie, cinema, teatri, luoghi di svago, ecc.; attrezzature ed impianti pertinenti le zone residenziali; attrezzature pubbliche o di interesse pubblico pertinenti agli insediamenti residenziali.

Incrementi di volumetria ed eventuali ampliamenti sono da ritenersi sostanzialmente inibiti.

L'entità e da ritenersi non divisibile.

INTESTATARIO E TITOLO DI PROVENIENZA

CEOTTO s.r.l., già in liquidazione, con sede in Susegana. c.f. 01148640269, pervenuti per atto compravendita repertorio 87869 notaio dottor Giuseppe Ferretto in data 14.04.2003, trascritto a Treviso 29.04.2003 ai n.ri 16891/11516

TRASCRIZIONI E ISCRIZIONI IPOTECARIE

- ipoteca giudiziale iscritta a Treviso il 25.08.2014 ai n.ri 23378/3516, derivante da decreto ingiuntivo repertorio 4153/2014 del Tribunale di Treviso in data 07.08.2014, per totali Euro 130.000,00 di cui capitale Euro 66.740,48 in favore di "BANCA DI CREDITO COOPERATIVO DELLE PREALPI SOC. COOP." con sede in Tarzo (TV), c.f. 00254520265, a carico della ditta CEOTTO s.r.l., predetta;

- ipoteca giudiziale iscritta a Treviso il 25.08.2014 ai n.ri 23378/3517, derivante da decreto ingiuntivo repertorio 4153/2014 del Tribunale di Treviso in data 07.08.2014, per totali Euro 2.600.000,00 di cui capitale Euro 948.093,93 in favore di "BANCA DI CREDITO COOPERATIVO DELLE PREALPI SOC. COOP." con sede in Tarzo (TV), c.f. 00254520265, a carico della ditta CEOTTO s.r.l., predetta;

- ipoteca giudiziale iscritta a Treviso il 25.08.2014 ai n.ri 23378/3518, derivante da decreto ingiuntivo repertorio 4153/2014 del Tribunale di Treviso in data 07.08.2014, per totali Euro 2.600.000,00 di cui capitale Euro 1.503.894,98 in favore di "BANCA DI CREDITO COOPERATIVO DELLE PREALPI SOC. COOP." con sede in Tarzo (TV), c.f. 00254520265, a carico della ditta CEOTTO s.r.l., predetta;

- ipoteca giudiziale iscritta a Treviso il 04.09.2014 ai n.ri 24122/3590, derivante da decreto ingiuntivo repertorio 4312/2014 del Tribunale di Treviso in data 02.09.2014, per totali Euro 3.000.000,00 di cui capitale Euro 2.434.182,72 in favore di "BANCA DELLA MARCA CREDITO COOPERATIVO SOC. COOP." con sede in Orsago (TV), c.f. 03669140265, a carico della ditta CEOTTO s.r.l., predetta;

- ipoteca giudiziale iscritta a Treviso il 10.11.2014 ai n.ri 30501/4603, derivante da decreto ingiuntivo repertorio 10795 del Tribunale di Treviso in data 04.11.2014, per totali Euro 2.100.000,00 di cui capitale Euro 2.000.000,00 in favore di [REDACTED]

[REDACTED] a carico della ditta CEOTTO s.r.l., predetta;

- sentenza dichiarativa di fallimento, repertorio 100/2016 del Tribunale di Treviso in data 20.04.2016, trascritta a Treviso 25.07.2016 ai n.ri 24672/16843.

QUADRO SINOTTICO DELLA PROVENIENZA DAL VENTENNIO

[REDACTED]

- Società "[REDACTED]" successivamente [REDACTED] per la quota di 2/4.

[REDACTED] successivamente denominata [REDACTED]

[REDACTED], per la quota di 1/4. Per atto compravendita repertorio 70049 notaio dottor Enrico Sartorio in data 29.12.1986, registrato a Conegliano 19.01.1987 al n. 233 sera 1, trascritto a Treviso 28.01.1987 ai n.ri 2770/2357.

- "FIN-ECO LEASING s.p.a" con sede in Brescia, c.f. 01582970172 per atto compravendita repertorio 50.502 notaio dott. Giuseppe Ferretto in data 16.12.1994, trascritto a Treviso 10.01.1995 ai n.ri 688/549.

- CEOTTO s.r.l., predetta, per atto compravendita repertorio 87869 notaio dottor Giuseppe Ferretto in data 14.04.2003, trascritto a Treviso 29.04.2003 ai n.ri 16891/11516.

VALORE DI MERCATO € 170.000,00.

VALORE DI LIBERO MERCATO € 135.000,00 (centotrentacinquemila/00).

Oderzo, li 04 ottobre 2016

L'esperto stimatore
Ing. Italo Chiara

**TRIBUNALE DI TREVISO
SEZIONE FALLIMENTARE**

Fallimento n° 99/2016

Sentenza n° 100/2016 del 20/04/2016

Giudice delegato Dott. ROSSI ELENA

FALLIMENTO DI:

CEOTTO S.R.L. IN LIQUIDAZIONE

C.F.: 01148640269

Con sede in SUSEGANA (TV), Piazza Martiri della Libertà, 1F

CURATORE:

Dott. ROBERTO CORTELLAZZO WIEL

Con studio in Piazza Rinaldi, 4 - 31100 Treviso

LOTTO 7C - ALLEGATO "7C.1"

RELAZIONE ISTRUTTORIA CON ELENCO DELLE ISCRIZIONI E TRASCRIZIONI

Oderzo, lì 25 ottobre 2016

L'esperto stimatore

Ing. Italo Chiara

TRIBUNALE DI TREVISO

SEZIONE FALLIMENTARE

Fallimento n° 99/2016

Sentenza n° 100/2016 del 20/04/2016

Giudice delegato Dott. ROSSI ELENA

FALLIMENTO DI:

CEOTTO S.R.L. IN LIQUIDAZIONE

C.F.: 01148640269

Con sede in SUSEGANA (TV), Piazza Martiri della Libertà, 1F

CURATORE:

Dott. ROBERTO CORTELLAZZO WIEL

Con studio in Piazza Rinaldi, 4 - 31100 Treviso

**RELAZIONE ISTRUTTORIA,
ELENCO DELLE ISCRIZIONI E TRASCRIZIONI
LOTTO 7**

Il sottoscritto Parpinello Giovanni, geometra in Oderzo,

DICHIARA

Di aver effettuato, attraverso i documenti in atti, l'esame ventennale fino alla data sotto indicata, della proprietà e libertà degli immobili, sito in Comune di Susegana, identificato come segue:

Catasto Edilizio Urbano, sezione C, foglio 11°

mappale 158 sub 9, categoria A/10, classe 4, vani 5, rendita € 1.13621,23;

mappale 158 sub 12, categoria A/10, classe 4, vani 10, rendita € 2.272,41;

mappale 158 sub 14, categoria D/5, rendita € 3.098,74;

Precisandosi che i sopradescritti identificano un compendio immobiliare con due unità ad uso ufficio privato ed una unità adibita a sportello bancario, accessori relativi siti in Susegana, piazza Martiri della Libertà, civico 1, interni a, c ed f, in costruzione condominiale per complessive 5 unità.

A seguito di detto esame, l'esponente

CERTIFICA E GARANTISCE

- che gli immobili suddetti risultano, a ditta CEOTTO s.r.l., già in liquidazione, con sede in Susegana. c.f. 01148640269, alla stessa pervenuti per atto compravendita repertorio 87869 notaio dottor Giuseppe Ferretto in data 14.04.2003, trascritto a Treviso 29.04.2003 ai n.ri 16891/11516

; senza alcun vincolo, formalità o atto precedente che possa in qualsiasi modo pregiudicarne la proprietà e la disponibilità, fatta eccezione per quanto precisato alla voce "OSSERVAZIONI";

che gli immobili stessi, loro accessori, relative pertinenze, risultano liberi da pesi, privilegi di qualsiasi genere, ipoteche, trascrizioni pregiudizievoli, oneri reali, servitù passive e vincoli di qualsiasi natura purchè trascritti, fatta eccezione per quanto precisato alla voce "OSSERVAZIONI".

OSSERVAZIONI

Le unità immobiliari sopradescritte risultano gravate:

- da ipoteca giudiziale iscritta a Treviso il 25.08.2014 ai n.ri 23378/3516, derivante da decreto ingiuntivo repertorio 4153/2014 del Tribunale di Treviso in data 07.08.2014, per totali Euro 130.000,00 di cui capitale Euro 66.740,48 in favore di "BANCA DI CREDITO COOPERATIVO DELLE PREALPI SOC.

COOP.” con sede in Tarzo (TV), c.f. 00254520265, a carico della ditta CEOTTO s.r.l., predetta;

- da ipoteca giudiziale iscritta a Treviso il 25.08.2014 ai n.ri 23378/3517, derivante da decreto ingiuntivo repertorio 4153/2014 del Tribunale di Treviso in data 07.08.2014, per totali Euro 2.600.000,00 di cui capitale Euro 948.093,93 in favore di “BANCA DI CREDITO COOPERATIVO DELLE PREALPI SOC. COOP.” con sede in Tarzo (TV), c.f. 00254520265, a carico della ditta CEOTTO s.r.l., predetta;

- da ipoteca giudiziale iscritta a Treviso il 25.08.2014 ai n.ri 23378/3518, derivante da decreto ingiuntivo repertorio 4153/2014 del Tribunale di Treviso in data 07.08.2014, per totali Euro 2.600.000,00 di cui capitale Euro 1.503.894,98 in favore di “BANCA DI CREDITO COOPERATIVO DELLE PREALPI SOC. COOP.” con sede in Tarzo (TV), c.f. 00254520265, a carico della ditta CEOTTO s.r.l., predetta;

- da ipoteca giudiziale iscritta a Treviso il 04.09.2014 ai n.ri 24122/3590, derivante da decreto ingiuntivo repertorio 4312/2014 del Tribunale di Treviso in data 02.09.2014, per totali Euro 3.000.000,00 di cui capitale Euro 2.434.182,72 in favore di “BANCA DELLA MARCA CREDITO COOPERATIVO SOC. COOP.” con sede in Orsago (TV), c.f. 03669140265, a carico della ditta CEOTTO s.r.l., predetta;

- da ipoteca giudiziale iscritta a Treviso il 10.11.2014 ai n.ri 30501/4603, derivante da decreto ingiuntivo repertorio 10795 del Tribunale di Treviso in data 04.11.2014, per totali Euro 2.100.000,00 di cui capitale Euro 2.000.000,00 in favore di [REDACTED], a carico della ditta CEOTTO s.r.l., predetta;

- da sentenza dichiarativa di fallimento, repertorio 100/2016 del Tribunale di Treviso in data 20.04.2016, trascritta a Treviso 25.07.2016 ai n.ri 24672/16843.

QUADRO SINOTTICO DELLA PROVENIENZA DAL VENTENNIO

[REDACTED]

Società [redacted]
[redacted] successivamente [redacted] per la quota
di 2/4; [redacted] Società
[redacted] successivamente denominata [redacted]
[redacted] per la quota di 1/4. Per atto
compravendita repertorio 70049 notaio dottor Enrico Sartorio in data
29.12.1986, registrato a Conegliano 19.01.1987 al n. 233 sera 1, trascritto a
Treviso 28.01.1987 ai n.ri 2770/2357.

“FIN-ECO LEASING s.p.a” con sede in Brescia, c.f. 01582970172 per atto
compravendita repertorio 50.502 notaio dott. Giuseppe Ferretto in data
16.12.1994, trascritto a Treviso 10.01.1995 ai n.ri 688/549.

CEOTTO s.r.l., predetta, per atto compravendita repertorio 87869 notaio dottor
Giuseppe Ferretto in data 14.04.2003, trascritto a Treviso 29.04.2003 ai n.ri
16891/11516.

Oderzo, 29 settembre 2016

Geom. Giovanni Parpinello

**TRIBUNALE DI TREVISO
SEZIONE FALLIMENTARE**

Fallimento n° 99/2016

Sentenza n° 100/2016 del 20/04/2016

Giudice delegato Dott. ROSSI ELENA

FALLIMENTO DI:

CEOTTO S.R.L. IN LIQUIDAZIONE

C.F.: 01148640269

Con sede in SUSEGANA (TV), Piazza Martiri della Libertà, 1F

CURATORE:

Dott. ROBERTO CORTELLAZZO WIEL

Con studio in Piazza Rinaldi, 4 - 31100 Treviso

LOTTO 7C - ALLEGATO "7C.2"

DOCUMENTAZIONE CATASTALE

- a) estratto di mappa
- b) visura all'urbano e ai terreni sub 14
- c) planimetria catastale sub 14
- d) elaborato planimetrico

Oderzo, li 25 ottobre 2016

L'esperto stimatore

Ing. Italo Chiara





Direzione Provinciale di Treviso
Ufficio Provinciale - Territorio
Servizi Catastali

Visura per soggetto

Situazione degli atti informatizzati al 28/03/2016

Data: 28/03/2016 - Ora: 21.03.23

Segue

Visura n.: J12335 Pag: 7

N.	B	S	325	4	A/B	2	5 vani	Totale: 90 m ² Totale escluse aree scoperte*: 84 m ²	Euro 296,96	VIA F. BARACCA n. 2 piano; 1; Variazione del 09/11/2015 - Inserimento in visura dei dati di superficie;
4	B	8	325	5	C/6	2	14 m ²	Totale: 14 m ²	Euro 33,98	VIA F. BARACCA n. 2 piano; 1; Variazione del 09/11/2015 - Inserimento in visura dei dati di superficie;
5	B	8	325	6	C/6	2	14 m ²	Totale: 14 m ²	Euro 33,98	VIA F. BARACCA n. 2 piano; 1; Variazione del 09/11/2015 - Inserimento in visura dei dati di superficie;
6	B	8	325	7	C/1	3	300 m ²		Euro 3.532,57	VIA F. BARACCA piano: 1-1; VARIAZIONE TOPONOMASTICA del 14/03/2011 n. 31729; 1/2011 in atti dal 14/03/2011 (protocollo n. TY0088218) VARIAZIONE DI TOPONOMASTICA RICHIESTA DAE COMUNE

Totale: vani 10 m² 841 Rendita: Euro 4.194,45

Intestazione degli immobili indicati al n. 8

N.	DATI ANAGRAFICI		CODICE FISCALE		DIRITTI E ONERI REALI	
1	CEOTTO S.R.L. con sede in SUSEGANA		0146640269*		(1) Proprietà per 1/1	
DATI DERIVANTI DA						
ISTRUMENTO (ATTO PUBBLICO) del 12/12/2000 Trascrizione n. 33514.1/2000 in atti dal 21/06/2001 Repertorio n. 7598/5 Rogante: BIANCONI MAURIZIO Sede: TREVISO						
Registrazione: Sede: FUSIONE DI SOCIETA' PER INCORPORAZIONE						

9. Unità Immobiliari site nel Comune di SUSEGANA (Codice L014) - Catasto dei Fabbricati

N.	DATI IDENTIFICATIVI				DATI DI CLASSAMENTO				ALTRE INFORMAZIONI					
	Sezione Urbana	Foglio	Particella	Sub	Zona Cens.	Zona	Micro Zona	Categoria	Classe	Consistenza	Superficie Catastale	Rendita	Indirizzo	Dati ulteriori
1	C	11	158	9				A/10	4	5 vani	Totale: 132 m ²	Euro 1.196,21	PIAZZA MARTIRI DELLA LIBERTA' piano: 1; Variazione del 09/11/2015 - Inserimento in visura dei dati di superficie;	
2	C	11	158	12				A/10	4	10 vani	Totale: 238 m ²	Euro 2.272,41	PIAZZA MARTIRI DELLA LIBERTA' piano: 2; Variazione del 09/11/2015 - Inserimento in visura dei dati di superficie;	



Direzione Provinciale di Treviso
Ufficio Provinciale - Territorio
Servizi Catastali

Data: 04/07/2016 - Ora: 12.12.32 Fine
Visura n.: T127148 Pag: 1

Visura per immobile

Situazione degli atti informatizzati al 04/07/2016

Dati della richiesta	Comune di SUSEGANA (Codice: L014)
Catasto Terreni	Provincia di TREVISO Foglio: 34 Particella: 158

Area di enti urbani e promiscui

N.	DATI IDENTIFICATIVI			DATI CLASSAMENTO				DATI DERIVANTI DA		
	Foglio	Particella	Sub	Pozz	Qualità Classe	Superficie(m ²)	Deduz		Reddito	
I	34	158		-	ENTE URBANO	ha are ca 03 36		Dominicale	Agrario	FRAZIONAMENTO del 29/08/2001 protocollo n. 47752 in atti dal 29/08/2001 (n. 6427.1/2001)
Notifica				Partita		1				
DATI DERIVANTI DA										

Unità immobiliari n. 1

Tributi erariali: Euro 0,90

Visura telematica

* Codice Fiscale Validato in Anagrafe Tributaria

MODULARIO
F. fig. rend. 497



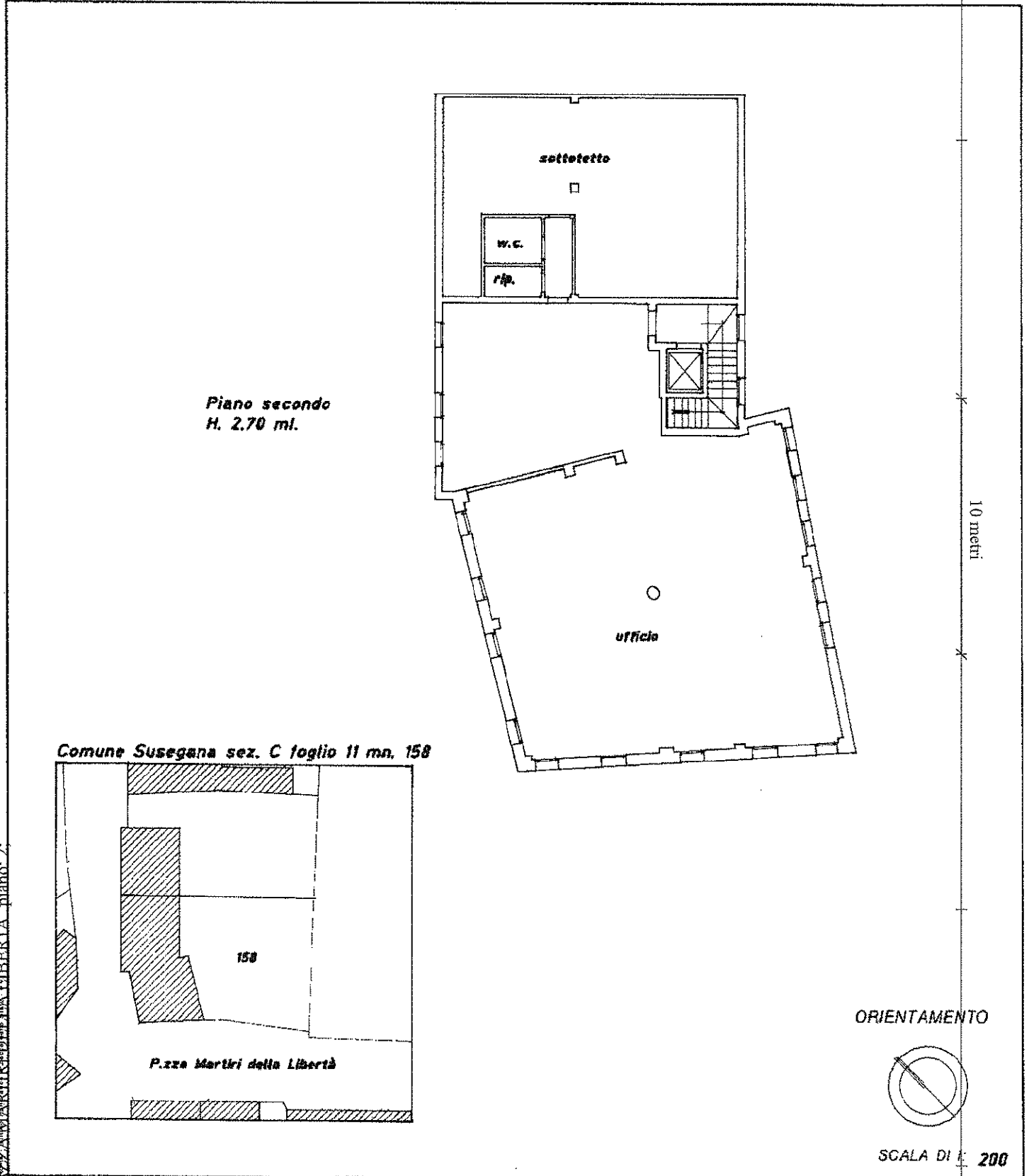
MINISTERO DELLE FINANZE
DIREZIONE GENERALE DEL CATASTO E DEI SS.TT.EE.
CATASTO EDILIZIO URBANO (RDL 13-4-1939, n. 652)

MOD. EN (CEU)

LIRE
385

Planimetria di u.i.u. in Comune di SUSEGANA via P.ZZA MARTIRI DELLA LIBERTA' civ.

Catasto dei Fabbricati - Situazione al 29/04/2016 - Comune di SUSEGANA (L014) - < Sez. Urb.: C - Foglio: 11 - Particella: 158 - Subalterno: 12 -
P.ZZA MARTIRI DELLA LIBERTA' piano: 2;



Dichiarazione di N.C. <input type="checkbox"/> Ultima planimetria in cartina <input checked="" type="checkbox"/>		Compilata dal Geometra <small>(Titolo, cognome e nome)</small> BRISOTTO MARCO	RISERVATO ALL'UFFICIO
Data presentazione: 22/07/1993 - Data: 29/04/2016 - n. T131265 - Richiedente: PRPGNN53H26F999M Totale schede: 11 - Formato di acquisizione: A4(210x297) - Formato stampa: A4(210x297)		della provincia di Favosa	data 16.06.1993 Firma <i>[Signature]</i>
n. 158 sub 12			

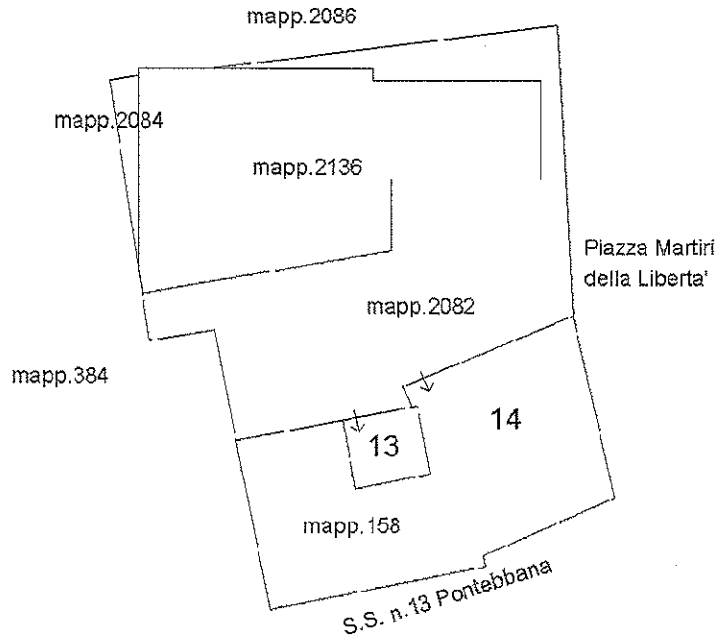
ELABORATO PLANIMETRICO	
Compilato da:	Sossai Caterina
Iscritto all'albo:	Geometri
Prov. Treviso	N. 2416

Agenzia del Territorio
CATASTO FABBRICATI
Ufficio Provinciale di
Treviso

Comune di Susegana	Protocollo n. TV0280343 del 27/10/2006
Sezione: C Foglio: 11 Particella: 158	Tipo Mappale n. 6427 del 28/08/2001
Dimostrazione grafica dei subalterni	Scala 1 : 500

Catasto dei Fabbricati - Situazione al 29/04/2016 - Comune di SUSEGANA (L014) - < Sez. Urb.: C - Foglio: 11 - Particella: 158 - Elaborato planimetrico

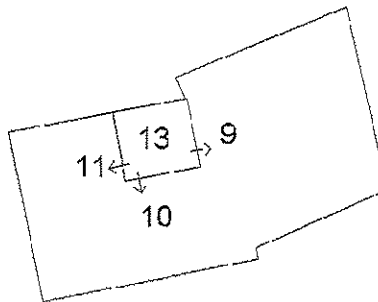
PIANO TERRA



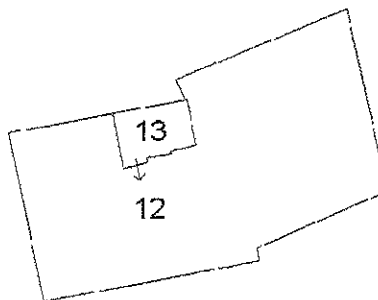
PIANO PRIMO SOTTOSTRADA



PIANO PRIMO



PIANO SECONDO



Ultima planimetria in atti

**TRIBUNALE DI TREVISO
SEZIONE FALLIMENTARE**

**Fallimento n° 99/2016
Sentenza n° 100/2016 del 20/04/2016**

Giudice delegato Dott. ROSSI ELENA

FALLIMENTO DI:

**CEOTTO S.R.L. IN LIQUIDAZIONE
C.F.: 01148640269
Con sede in SUSEGANA (TV), Piazza Martiri della Libertà, 1F**

CURATORE:

**Dott. ROBERTO CORTELLAZZO WIEL
Con studio in Piazza Rinaldi, 4 - 31100 Treviso**

LOTTO 7C -ALLEGATO "7C.3"

ATTESTATO DI PRESTAZIONE ENERGETICA

Oderzo, lì 25 ottobre 2016

L'esperto stimatore
Ing. Italo Chiara



REGIONE DEL VENETO

ATTESTATO DI PRESTAZIONE ENERGETICA DEGLI EDIFICI


CODICE IDENTIFICATIVO: 96959/2016 VALIDO FINO AL: 27/09/2036



DATI GENERALI

Destinazione d'uso <input type="checkbox"/> Residenziale <input checked="" type="checkbox"/> Non residenziale Classificazione D.P.R. 412/93: E2	Oggetto dell'attestato <input type="checkbox"/> Intero edificio <input checked="" type="checkbox"/> Unità immobiliare <input type="checkbox"/> Gruppo di unità immobiliari Numero di unità immobiliari di cui è composto l'edificio:	<input type="checkbox"/> Nuova costruzione
		<input checked="" type="checkbox"/> Passaggio di proprietà <input type="checkbox"/> Locazione <input type="checkbox"/> Ristrutturazione importante <input type="checkbox"/> Riqualificazione energetica <input type="checkbox"/> Altro:

Dati identificativi



Regione: Veneto
 Comune: Susegana
 Indirizzo: Via Martiri Della Libertà, 1
 Piano: 2
 Interno: F
 Coordinate GIS: 45,8504 - 12,2504

Zona climatica: E
 Anno di costruzione: 1994
 Superficie utile riscaldata (m²): 212,89
 Superficie utile raffrescata (m²): 0,00
 Volume lordo riscaldato (m³): 724,76
 Volume lordo raffrescato (m³): 0,00

Comune catastale	Susegana(L014)				Sezione	C	Foglio	11	Particella	158
Subalterni	ca	12	a	12	ca	a	ca	a	ca	a
Altri subalterni										

Servizi energetici presenti

- Climatizzazione invernale
 Ventilazione meccanica
 Illuminazione
 Climatizzazione estiva
 Prod. acqua calda sanitaria
 Trasporto di persone o cose

PRESTAZIONE ENERGETICA GLOBALE E DEL FABBRICATO

La sezione riporta l'indice di prestazione energetica globale non rinnovabile in funzione del fabbricato e dei servizi energetici presenti, nonché la prestazione energetica del fabbricato, al netto del rendimento degli impianti presenti.

Prestazione energetica del fabbricato <table border="1"> <tr> <th>INVERNO</th> <th>ESTATE</th> </tr> <tr> <td></td> <td></td> </tr> <tr> <td></td> <td></td> </tr> </table>	INVERNO	ESTATE					Prestazione energetica globale + Più efficiente = Meno efficiente	EDIFICIO A ENERGIA QUASI ZERO CLASSE ENERGETICA G EP_{gl,nren} 259,78 kWh/m²·anno	Riferimenti Gli immobili simili a questo avrebbero in media la seguente classificazione: Se nuovi: Se esistenti:
	INVERNO	ESTATE							



Chiave: 82d70e54b0



ATTESTATO DI PRESTAZIONE ENERGETICA DEGLI EDIFICI

CODICE IDENTIFICATIVO: 96959/2016 VALIDO FINO AL 27/05/2036



PRESTAZIONE ENERGETICA DEGLI IMPIANTI E CONSUMI STIMATI

La sezione riporta l'indice di prestazione energetica globale non rinnovabile, nonché una stima dell'energia consumata annualmente dall'immobile secondo un uso standard.

Prestazioni energetiche degli impianti e stima dei consumi di energia

	FONTI ENERGETICHE UTILIZZATE	Quantità annua consumata in uso standard (specificare unità di misura)	Indici di prestazione energetica globale ed emissioni
✓	Energia elettrica da rete	435,41 kWh	Indice della prestazione energetica non rinnovabile EP _{gI,nren} kWh/m ² anno 259,78
✓	Gas naturale	5405,48 Nm ³	
	GPL		
	Carbone		
	Gasolio e Olio combustibile		Indice della prestazione energetica rinnovabile EP _{gI,ren} kWh/m ² anno 0,96
	Biomasse solide		
	Biomasse liquide		
	Biomasse gassose		
	Solare fotovoltaico		
	Solare termico		Emissioni di CO ₂ kg/m ² anno 50,28
	Eolico		
	Teleriscaldamento		
	Teleraffrescamento		
	Altro (specificare)		

RACCOMANDAZIONI

La sezione riporta gli interventi raccomandati e la stima dei risultati conseguibili, con il singolo intervento o con la realizzazione dell'insieme di essi, esprimendo una valutazione di massima del potenziale di miglioramento dell'edificio o immobile oggetto dell'attestato di prestazione energetica.

RIQUALIFICAZIONE ENERGETICA E RISTRUTTURAZIONE IMPORTANTE INTERVENTI RACCOMANDATI E RISULTATI CONSEGUIBILI

Codice	TIPO DI INTERVENTO RACCOMANDATO	Comporta una Ristrutturazione importante	Tempo di ritorno dell'investimento anni	Classe Energetica raggiungibile con l'intervento (EP _{gI,nren} kWh/m ² anno)	CLASSE ENERGETICA raggiungibile se si realizzano tutti gli interventi raccomandati
REN1	Isolamento dall'interno pareti perimetrali		9	E (189,18)	E 189,18 kWh/m ² anno



Chiave: 82d70e54b0

Copie cartacee compostate in 5 pagine, il documento informativo finale è gli allegati di FABRIZIO GIOVANNI. Il documento viene conservato nel sistema di gestione informatica di documenti della Regione del Veneto - art. 2225-23 del D.Lgs 72/2005/1.52



REGIONE DEL VENETO

ATTESTATO DI PRESTAZIONE ENERGETICA DEGLI EDIFICI

CODICE IDENTIFICATIVO: 96959/2016 VALIDO FINO AL: 27/09/2026



ALTRI DATI ENERGETICI GENERALI

Energia esportata	0,00 kWh/anno	Vettore energetico: Energia Elettrica
-------------------	---------------	---------------------------------------

ALTRI DATI DI DETTAGLIO DEL FABBRICATO

V - Volume riscaldato	724,76	m ³
S - Superficie disperdente	458,98	m ²
Rapporto S/V	0,63	
EPH,nd	166,89	kWh/m ² anno
Asol,est/Asup utile	0,0000	-
Y IE	0,2419	W/m ² K

DATI DI DETTAGLIO DEGLI IMPIANTI

Servizio energetico	Tipi di impianto	Anno di installazione	Codice catasto regionale impianti termici	Vettore energetico utilizzato	Potenza Nominale kW	Efficienza media stagionale		Epre	Epren
Climatizzazione invernale	Individuale - Radiatori	1994	201600395146	1	32,00	0,66	η_k	0,79	252,61
Climatizzazione estiva							η_c		
Prod. acqua calda sanitaria	Individuale - Radiatori	1994		1	32,00	0,32	η_w	0,15	7,09
Impianti combinati									
Produzione da fonti rinnovabili									
Ventilazione meccanica									
Illuminazione	Lampade Fluorescenti	1994		0	0,01			0,02	0,08
Trasporto di persone o cose									



Chiave: 82d70e54b0

Copia cartacea composta da 3 pagine di documento informativo liberamente disponibile su www.provincia.ve.it o www.veneto.it in alternativa viene conservata nel sistema di gestione informatico di documenti della Regione del Veneto - art. 22, 23, 24 let. D, Lgs. 33/2001 n. 62

Pag. 3



REGIONE DEL VENETO

ATTESTATO DI PRESTAZIONE ENERGETICA DEGLI EDIFICI

CODICE IDENTIFICATIVO: 96959/2016 VALIDO FINO AL: 27/09/2026



INFORMAZIONI SUL MIGLIORAMENTO DELLA PRESTAZIONE ENERGETICA

La sezione riporta informazioni sulle opportunità, anche in termini di strumenti di sostegno nazionali o locali, legate all'esecuzione di diagnosi energetiche e interventi di riqualificazione energetica, comprese le ristrutturazioni importanti.

--

SOGGETTO CERTIFICATORE

<input type="checkbox"/> Ente/Organismo pubblico	<input checked="" type="checkbox"/> Tecnico abilitato	<input type="checkbox"/> Organismo/Società
Nome e Cognome/Denominazione	GIOVANNI PARPINELLO	
Indirizzo	VIA CAL DEA PIERA, 11 ODERZO(TV)	
E-mail	perla_spa@libero.it	
Telefono	0422 716320,3388172466	
Titolo	Geom.	
Ordine/iscrizione	Geometri / 1540 / TV	
Dichiarazione di indipendenza ai sensi dell'art. 3 del D.P.R. 16 aprile 2013, n. 75	Ai fini dell'indipendenza ed imparzialità di giudizio nella predisposizione dell'Attestato si dichiara: per edifici di nuova costruzione: l'assenza di conflitto di interessi, diretto o indiretto, nel processo di progettazione e realizzazione dell'edificio da certificare; inoltre sia per edifici di nuova costruzione che esistenti con esclusione degli edifici già dotati di Attestato sottoposti ad adeguamenti impiantistici, si dichiara l'assenza di conflitto di interessi, diretto ed indiretto, con i produttori dei materiali e dei componenti in essi incorporati, nonché rispetto ai vantaggi che possano derivarne al richiedente, il quale non è coniuge né parente fino al quarto grado rispetto al soggetto certificatore.	
Informazioni aggiuntive		

SOPRALLUOGHI E DATI DI INGRESSO


E' stato eseguito almeno un sopralluogo/rilievo sull'edificio obbligatorio per la redazione del presente APE?	SI
---	----

SOFTWARE UTILIZZATO

Il software utilizzato risponde ai requisiti di rispondenza e garanzia di scostamento massimo dei risultati conseguiti rispetto ai valori ottenuti per mezzo dello strumento di riferimento nazionale?	SI
Ai fini della redazione del presente attestato è stato utilizzato un software che impieghi un metodo di calcolo semplificato?	NO

Il presente attestato è reso, dal sottoscritto, in forma di dichiarazione sostitutiva di atto notorio ai sensi dell'articolo 47 del D.P.R. 445/2000 e dell'articolo 15, comma 1 del D.Lgs. 192/2005 così come modificato dall'articolo 12 del D.L. 63/2013. La sottoscrizione con firma digitale dell'APE ha valenza di dichiarazione sostitutiva di atto di notorietà.

Data di emissione: 27/09/2016



Chiave: 82d70e54b0

Copia cartacea composta da tre pagine di documenti informativi firmata digitalmente da PARPINELLO GIOVANNI, il cui originale viene conservato nel sistema di gestione informatico di documenti della Regione del Veneto - art. 22 2323 la D.Lgs 75/2006 n.75



REGIONE DEL VENETO

ATTESTATO DI PRESTAZIONE ENERGETICA DEGLI EDIFICI

CODICE IDENTIFICATIVO: 96959/2016 VALIDO FINO AL: 27/09/2026



LEGENDA E NOTE PER LA COMPILAZIONE

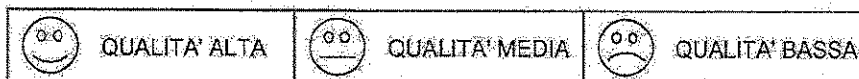
Il presente documento attesta la prestazione e la classe energetica dell'edificio o dell'unità immobiliare, ovvero la quantità di energia necessaria ad assicurare il comfort attraverso i diversi servizi erogati dai sistemi tecnici presenti, in condizioni convenzionali d'uso. Al fine di individuare le potenzialità di miglioramento della prestazione energetica, l'attestato riporta informazioni specifiche sulle prestazioni energetiche del fabbricato e degli impianti. Viene altresì indicata la classe energetica più elevata raggiungibile in caso di realizzazione delle misure migliorativo consigliate, così come descritte nella sezione "raccomandazioni" (pag.2).

PRIMA PAGINA

Informazioni generali: tra le informazioni generali è riportata la motivazione alla base della redazione dell'APE. Nell'ambito del periodo di validità, ciò non preclude l'uso dell'APE stesso per i fini di legge, anche se differenti da quelli ivi indicati.

Prestazione energetica globale (EPgi,nren): fabbisogno annuale di energia primaria non rinnovabile relativa a tutti i servizi erogati dai sistemi tecnici presenti, in base al quale è identificata la classe di prestazione dell'edificio in una scala da A4 (edificio più efficiente) a G (edificio meno efficiente).

Prestazione energetica del fabbricato: indice qualitativo del fabbisogno di energia necessario per il soddisfacimento del comfort interno, indipendente dalla tipologia e dal rendimento degli impianti presenti. Tale indice dà un'indicazione di come l'edificio, d'estate e d'inverno, isola termicamente gli ambienti interni rispetto all'ambiente esterno. La scala di valutazione qualitativa utilizzata osserva il seguente criterio:



I valori di soglia per la definizione del livello di qualità, suddivisi per tipo di indicatore, sono riportati nelle linee guida per l'attestazione energetica degli edifici di cui al decreto previsto dall'articolo 6, comma 1/2 del d.lgs. 192/2005.

Edificio a energia quasi zero: edificio ad altissima prestazione energetica, calcolata conformemente alle disposizioni del decreto legislativo 19 agosto 2005, n. 192 e del decreto ministeriale sui requisiti minimi previsto dall'articolo 4, comma 1 del d.lgs. 192/2005. Il fabbisogno energetico molto basso o quasi-nullo è coperto in misura significativa da energia da fonti rinnovabili, prodotta all'interno del confine del sistema (in situ). Una spunta sull'apposito spazio adiacente alla scala di classificazione indica l'appartenenza dell'edificio oggetto dell'APE a questa categoria.

Riferimenti: raffronto con l'indice di prestazione globale non rinnovabile di un edificio simile ma dotato dei requisiti minimi degli edifici nuovi, nonché con la media degli indici di prestazione degli edifici esistenti simili, ovvero contraddistinti da stessa tipologia d'uso, tipologia costruttiva, zona climatica, dimensioni ed esposizione di quello oggetto dell'attestato.

SECONDA PAGINA

Prestazioni energetiche degli impianti e consumi stimati: la sezione riporta l'indice di prestazione energetica rinnovabile e non rinnovabile dell'immobile oggetto di attestazione. Tali indici informano sulla percentuale di energia rinnovabile utilizzata dall'immobile rispetto al totale. La sezione riporta infine una stima del quantitativo di energia consumata annualmente dall'immobile secondo un uso standard, suddivisi per tipologia di fonte energetica utilizzata.

Raccomandazioni: di seguito si riporta la tabella che classifica le tipologie di intervento raccomandate per la riqualificazione energetica e la ristrutturazione importante.

RIQUALIFICAZIONE ENERGETICA E RISTRUTTURAZIONE IMPORTANTE EDIFICIO/UNITÀ IMMOBILIARE - Tabella del Codice

Codice	Codice
REN1	FABBRICATO - INVOLUCRO OPACO
REN2	FABBRICATO - INVOLUCRO TRASPARENTE
REN3	IMPIANTO - CLIMATIZZAZIONE INVERNO
REN4	IMPIANTO - CLIMATIZZAZIONE ESTATE
REN5	ALTRI IMPIANTI
REN6	FONTI RINNOVABILI

TERZA PAGINA

La terza pagina riporta la quantità di energia prodotta in situ ed esportata annualmente, nonché la sua tipologia.

Riporta infine, suddivise in due sezioni relative rispettivamente al fabbricato e agli impianti, i dati di maggior dettaglio alla base del calcolo.

I vettori energetici utilizzati sono indicati mediante codici numerici (separati dal carattere ";") e corrispondenti alle seguenti diciture:

0	Energia elettrica	7	Biomasse gassose
1	Gas naturale	8	Solare fotovoltaico
2	GPL	9	Solare termico
3	Carbone	10	Eolico
4	Gasolio e Olio combustibile	11	Teleriscaldamento
5	Biomasse solide	12	Teleraffrescamento
6	Biomasse liquide	13	altro



Chiave: 82d70e54b0

Questo certificato è compilato da un professionista abilitato ai sensi dell'art. 15 del decreto legislativo n. 192 del 2005 e del decreto ministeriale n. 19 del 2009. Il professionista è iscritto all'Albo Nazionale dei Periti e dei Geometri. Il presente documento è valido in tutto il territorio nazionale. Per informazioni e per il download del presente documento, visitate il sito www.apecertificati.it o il sito www.regioneveneto.it art. 22 del D.Lgs. 192/2005 e art. 19 del D.Lgs. 19/2009.

Pag. 5

**TRIBUNALE DI TREVISO
SEZIONE FALLIMENTARE**

**Fallimento n° 99/2016
Sentenza n° 100/2016 del 20/04/2016**

Giudice delegato Dott. ROSSI ELENA

FALLIMENTO DI:

**CEOTTO S.R.L. IN LIQUIDAZIONE
C.F.: 01148640269
Con sede in SUSEGANA (TV), Piazza Martiri della Libertà, 1F**

CURATORE:

**Dott. ROBERTO CORTELLAZZO WIEL
Con studio in Piazza Rinaldi, 4 - 31100 Treviso**

LOTTO 7C - ALLEGATO "7C.4"

ATTESTAZIONE DI CONFORMITA' ai sensi art 19, comma 14, L. 122/2010

Oderzo, li 25 ottobre 2016

L'esperto stimatore
Ing. Italo Chiara

ATTESTAZIONE DI CONFORMITA'

Ai sensi dell'art. 19, comma 14 della L. 122/2010

Il sottoscritto geometra **Giovanni Parpinello** iscritto all'Albo professionale tenuto dal Collegio dei Geometri e Geometri Laureati della Provincia di Treviso con il numero 1540, esercitante la Libera Professione di geometra con recapito in Oderzo, via degli Alpini 10, tel. 0422 716320, fax 0422 716326, e-mail perla_spa@libero.it, P.E.C. giovanni.parpinello@geopec.it, titolare del numero di partita I.V.A. 00552230260 e del codice fiscale PRP GNN 53H26 F999M, in qualità di **tecnico abilitato alla presentazione degli atti di aggiornamento catastale**, a seguito di incarico ricevuto dal dott. Ing. Italo Chiara, perito estimatore nel procedimento interessante l'unità immobiliare urbana censita nel Catasto Fabbricati del comune di Susegana (TV), già proprietà di

CEOTTO S.R.L., in liquidazione con sede legale in Susegana (TV), codice fiscale e partita IVA 01148640269, quale intestataria delle unità immobiliari urbane censite nel Catasto Fabbricati del Comune di Susegana, ed identificata come segue:

Comune di SUSEGANA (codice F999)

Sezione urbana	foglio	particelle	sub	Zona cens.	categoria	classe	consistenza	rendita
C	11	158	12		A/10	4	10 vani	€ 2.272,41

ATTESTA,

dopo ave eseguito visita sopralluogo e sulla base delle disposizioni in materia catastale, ai sensi dell'art. 19 comma 14 della Legge n° 122/2010 (G.U. n° 176 del 30.07.2010), **la conformità allo stato di fatto dei luoghi dei dati catastali e delle planimetrie catastali allegate**, relative all'immobile come sopra individuato.

Oderzo, 01 settembre 2016

in fede



**TRIBUNALE DI TREVISO
SEZIONE FALLIMENTARE**

Fallimento n° 99/2016

Sentenza n° 100/2016 del 20/04/2016

Giudice delegato Dott. ROSSI ELENA

FALLIMENTO DI:

CEOTTO S.R.L. IN LIQUIDAZIONE

C.F.: 01148640269

Con sede in SUSEGANA (TV), Piazza Martiri della Libertà, 1F

CURATORE:

Dott. ROBERTO CORTELLAZZO WIEL

Con studio in Piazza Rinaldi, 4 - 31100 Treviso

LOTTO 7C- ALLEGATO "7C.5"

DOCUMENTAZIONE URBANISTICA

- a) Concessione edilizia n. 376/89 prot. 7610 del 20.02.1992
- b) Variante alla concessione n. 418/93 prot. 2538 del 15.11.1993
- c) Certificato di Agibilità n. 418/93 prot. 2588 del 03.03.1994

Oderzo, li 25 ottobre 2016

L'esperto stimatore

Ing. Italo Chiara

Concessione

N. 376/89

Margia
da
bollo



COMUNE DI SUSEGANA

PROVINCIA DI TREVISO

Prot. N. 7610

il 20 febbraio 1992

OGGETTO: Concessione per l'esecuzione di opere comportanti trasformazione urbanistica ed edilizia.
Concessione N. 376/89 a nome di SAN CARLO s.r.l.
cod. fisc. 00849640263 cod. fisc.

IL SINDACO

— Vista la domanda del Sig. [redacted] domiciliato
in [redacted] Via [redacted] n. [redacted] presentata
in data 19/7/89 intesa ad ottenere la concessione di eseguire: **RISTRUTTURAZIONE DI
FABBRICATO USO NEGOZI - UFFICI E ABITAZIONE.**—

in **SUSEGANA** Via **Piazza Martiri Libertà** su terreno censito in Catasto:
Comune di **SUSEGANA** Sez. [redacted] Foglio **34** Mapp. n. **158/b** ;

- Visto il referto del Tecnico Comunale in data **31 maggio 1990** ;
- Visto il parere dell'Ufficiale Sanitario in data **19 febbraio 1992** ;
- Sentito il parere della Commissione Edilizia in data **30 gennaio 1992** n. **5**
con esito **FAVOREVOLE**

— Preso atto del nulla-osta e pareri di **REGIONE DEL VENETO IN DATA 15 NOV. 1989 PROT.
N. 12090/89** -

- Richiamato il vigente regolamento edilizio comunale;
- Vista la legge 17-8-1942, n. 1150 e successive integrazioni e modifiche, la legge 28-1-1977, n. 10; la legge regionale n. 61 del 27 giugno 1985;

CONCEDE

al Sig. [redacted] l'esecuzione delle opere richieste secondo gli allegati grafici di progetto, che fanno parte integrante della presente concessione e comunque nel rispetto delle leggi, di regolamenti vigenti e delle condizioni e prescrizioni tutte contenute nella presente e negli atti che, allegati ad essa, ne fanno parte integrante.


Sono fissate le seguenti modalità costruttive: **ATTENERSI ALLE PRESCRIZIONI ELLEGATE ALLA
PRESENTE CONCESSIONE CHE NE FORMANO PARTE INTEGRANTE E SOSTANZIALE.**—

Il titolare la presente concessione, il Direttore dei lavori e l'Assuntore dei lavori sono responsabili di eventuale inosservanza delle norme generali di leggi e regolamenti, come delle modalità esecutive pra fissate.

La presente concessione, è rilasciata salvo i diritti di terzi ed è valida per il periodo concesso ad ul-
re i lavori. I lavori dovranno essere iniziati entro mesi **12** ed ultimati entro mesi **36**
dalla data di notifica della presente.

Prima dell'inizio dei lavori si dovrà provvedere ai seguenti adempimenti:

- Denuncia delle opere in cemento armato normale, precompresso od a struttura metallica all'Ufficio del Genio Civile, conservandone in cantiere una copia vistata (Legge 5-11-1971, n. 1085).
- Denuncia scritta dei nominativi del Direttore dei lavori e dell'Esecutore dei lavori e della data di inizio dei lavori.
- Deposito elaborati previsti dalla legge 30-4-1976 n. 373, "Norme per il contenimento del consumo energetico per usi termici negli edifici".
- L'impianto di combustione per il riscaldamento dovrà essere eseguito in conformità alle norme della Legge 13-7-1966, n. 615 e relativo regolamento.
- Si prescrive attenersi al D.M. 1-12-75 (norme per il contenimento del consumo energetico per usi termici negli edifici).
- Non sarà rilasciata l'autorizzazione di abitabilità o agibilità prima della dimostrazione di aver rispettato le prescrizioni sul regime degli scarichi contenute nelle Leggi n. 319/79, 650/79, Legge regionale n. 26/80.
- Per i fabbricati superiori agli 800 mc. attenersi all'art. 14 del regolamento edilizio comunale.
- Copia della presente Concessione Edilizia sarà pubblicata all'albo Pretorio Comunale a norma dell'art. 10 della legge 6-8-1967 n. 765.




N. 7610
OGGETTO:

PRESCRIZIONI
Ditta S...

- DURAZIONE
- VERRANNO
- IL S...
- DOTAZIONE
- RISERVA
- UNITA'
- SPAZI
- COPERTURA
- APPROFONDIMENTI
- IL
- ZIONE
- DI S...

La presente concessione è trasferibile ai successori o aventi causa. Essa non incide sulla titolarità della proprietà o di altri diritti reali relativi agli immobili realizzati per effetto del suo rilascio ed è irrevocabile, fatti salvi i casi di decadenza previsti dalla Legge 28-1-1977, n. 10 o per inadempimento delle clausole ed obblighi contenuti in atti d'obbligo o convenzioni e le sanzioni previste dall'art. 15 della legge stessa. L'entrata in vigore di nuove previsioni urbanistiche comporta la decadenza della concessione edilizia in contrasto con le previsioni stesse, salvo che i relativi lavori siano iniziati e vengano completati entro il termine di 3 anni dalla data di inizio (art. 31 legge 17-8-1942, n. 1150).



IL SINDACO

Il sottoscritto si obbliga alla esecuzione delle prestazioni ed alla osservanza di tutte le prescrizioni contenute nella concessione.

22 FEB. 1992

IL CONCESSIONARIO

NOTIFICA

Il sottoscritto Messo Comunale dichiara di aver notificato copia della presente concessione, consegnandola a mani di [Signature] in data 22 FEB. 1992

IL RICEVENTE



IL MESSO COMUNALE
IL MESSO DI CONDIZIONI



COMUNE DI SUSEGANA

C.A.P. 31058

PROVINCIA DI TREVISO
Cod. Fiscale 82002730261

Tel. (0438) 73225-73244-73265
Fax (0438) 73743

UFFICIO TECNICO



20 FEB. 1992

N. 7010 di prot.

OGGETTO:

PRESCRIZIONI ALLEGATE ALLA CONCESSIONE EDILIZIA N. 376/89

- DURANTE L'ESECUZIONE DEI LAVORI DEVONO ESSERE RISPETTATE LE PRESCRIZIONI CHE VERRANNO IMPARTITE DURANTE LA FASE OPERATIVA
- IL SERRAMENTO DEVE ESSERE POSTO NELLA LINEA INTERNA
- DOTARSI DI DOCUMENTAZIONE FOTOGRAFICA DELLO STATO ATTUALE
- RISPETTARE LE DIRETTIVE E LE PRESCRIZIONI COMUNALI PER LA SOLUZIONE ESECUTIVA UNITARIA DEL CENTRO DI SUSEGANA SIA PER QUANTO RIGUARDA L'EDIFICIO CHE PER GLI SPAZI APERTI (MARCIAPIEDI - PARCHEGGI - ILLUMINAZIONE - ALBERATURE - ECC.)
- CONSEGNA IN FASE ESECUTIVA DELLE CAMPIONATURE DEI MATERIALI DA SOTTOPORRE ALLA APPROVAZIONE
- IL RILASCIO DELL'ABITABILITA' E DELL'AGIBILITA' E' SUBORDINATO ALLA REALIZZAZIONE DELLE OPERE DI URBANIZZAZIONE COME PREVISTO DAL PIANO PARTICOLAREGGIATO DI SUSEGANA.-



SINDACO
(Gianfranco Stefani)

roumide



COMUNE DI SUSEJANA

SPAZIO PER IL TITOLO
CANTIERE DI LAVORI PUBBLICI

UFFICIO TECNICO
URBANISTICO E LAVORI PUBBLICI

Prot. N. 1000

del 10/11/2010

PROVVEDIMENTO N. 1000/2010

**OGGETTO: CONCESSIONE ABILE PER
RINNOVAMENTO DI ENERGIA
CANTIERI TRASPARENTE
URBANISTICA ED EDILIZIA**

IL SINDACO

Visita la planimetria depositata in data 24/01/2010 alla data



intesa ad ottenere la concessione per i seguenti lavori con

**VARIANTE CONCESSIONE ABILE A. 2008 PER RISTRUTTURAZIONE ED
FABBRICATO.**

da eseguirsi in piena libertà della libertà, secondo
su terreno con sito urbano di categoria

Foglio N. 1000/1000

- Vieto il ricorso ad impianti aerei
- Vieto il ricorso ad impianti di sollevamento
- Vieto il ricorso ad impianti di sollevamento
- Vieto il ricorso ad impianti di sollevamento
- Vieto il ricorso ad impianti di sollevamento

- Accertato che è stato soddisfatto l'obbligo relativo al pagamento degli oneri di espansione previsti dalla legge n. 488 del 10/11/2010, con di seguito relativi:

A) CONTRIBUTO RELATIVO ALL'USO DEL TERRENO

Prima del rilascio della concessione
e nel mese della data del rilascio
a dodici mesi dalla data del rilascio
a dodici mesi dalla data del rilascio

B) IL CONTRIBUTO RELATIVO AL COSTO DI COSTRUZIONE

È stabilito che
all'atto di

in corso d'opera
entro 60 gg. dall'ultimazione dei lavori
.....

C) Le predette quote (riferite ai punti A e B) sono state versate
da quietanze rispettivamente Nr.
del

- Richiamato il vigente regolamento Edilizio Comunale;
- Vista la Legge 17.8.1942 n.1150, la Legge 28.1.1977, n.10, la
Legge 28.2.1985, n.47 e la Legge Regionale n.61 e loro successive mo-
difiche ed integrazioni;

C O N C E D E

A:


ATTICON S.R.L.,

L'esecuzione delle opere sopra descritte secondo gli allegati grafici
di progetto Nr., e comunque nel rispetto di leggi e regolamenti
vigenti, condizioni e prescrizioni tutte contenute nella presente e
negli atti che, allegati alla stessa, ne fanno parte integrante.
Il titolare della presente Concessione, il Direttore dei lavori e
l'assuntore degli stessi, sono responsabili in solido di ogni
eventuale inosservanza di norme, leggi e regolamenti nonché le mo-
dalità costruttive prescritte.

I lavori dovranno essere iniziati entro mesi 12 (dodici) dalla data di
rilascio della presente, ed ultimati entro mesi 36 (trentasei) dalla
data di inizio.

Prima dell'inizio dei lavori, dovranno essere effettuati i seguenti
adempimenti:

- denuncia delle opere in cemento armato precompresso, normale ed a
struttura metallica all'Ufficio del Genio Civile di Treviso, conser-
vandone in cantiere una copia vistata (Legge 05.11.1971, Nr.1086);
ricadendo il Comune in zona sismica dovrà essere ottenuta
l'autorizzazione del Genio Civile ai sensi Legge 64/1974;
- comunicazione scritta dei nominativi del direttore e dell'assuntore
dei lavori;
- presentazione della relazione e del progetto dell'impianto e dell'
isolamento termico che dovranno essere eseguiti conformemente
alle norme della Legge 09.01.1991, Nr.10;
- richiesta di sopralluogo del tecnico Comunale per accertamento punti
fissi di livello;
- la denuncia di inizio e ultimazione dei lavori deve essere comunica-
ta al Sindaco entro i sei giorni dalla loro effettive data;
- per i fabbricati superiori agli 800 mc. attenersi all'art.14 del
Regolamento Edilizio Comunale.



COMUNE DI SUSEGANA

PROVINCIA DI TREVISO
C.A.P. 31056 - Tel. (0438) 73226-73244-730300 - Fax (0438) 74740
Codice Fiscale 02002760261

**UFFICIO TECNICO
URBANISTICA E LAVORI PUBBLICI**

Sono fissate le seguenti modalità e prescrizioni:


SI RIBADISCONO LE PRESCRIZIONI RIPORTATE NELLA CONCESSIONE EDILIZIA N.
376/89 - CONTEGGIO ONERI PER CAMBIO DI DESTINAZIONE.

PRESENTARE DOCUMENTAZIONE LEGGE 64 PRIMA DELL'INIZIO LAVORI.

La presente Concessione è trasferibile ai successori e aventi causa, essa non incide sulla titolarità della proprietà o di altri diritti reali relativi agli immobili realizzati o modificati per effetto del suo rilascio ed è irrevocabile, fatti salvi i casi di decadenza previsti dalle vigenti Leggi e/o per inadempimento alle clausole e obblighi ivi prescritti, ed è altresì rilasciata salvi i diritti di terzi.

Lo scarico delle acque dovrà essere eseguito come previsto dalla Legge 10.05.1976 N.319 e dal regolamento comunale di fognatura, previa specifica autorizzazione.

L'entrata in vigore di nuove norme urbanistiche comporta la decadenza della Concessione edilizia in contrasto con le Norme stesse, salvo che i relativi lavori non siano regolarmente iniziati e vengano completati entro i 3 (tre) anni dalla data di inizio dei lavori (Legge Regionale Nr.61/1985).



Il sottoscritto si obbliga alla esecuzione ed alla osservanza di tutte le prescrizioni ed adempimenti contenuti nella presente concessione. Da' atto con la presente sottoscrizione di aver ricevuto copia della Concessione e degli allegati alla stessa.

Susegana (TV) - 9 FEB. 1994

IL CONCESSIONARIO
[Signature]



COMUNE DI SUSEGANA

PROVINCIA DI TREVISO
C.A.P. 31058 - Tel. (0439) 75225-73944-738369 - Fax (0439) 73749
Codice Fiscale 82002780261


UFFICIO TECNICO
URBANISTICA E LAVORI PUBBLICI

- Visti gli articoli 221, 226 del T.U. delle Leggi Sanitarie, approvato con R.D. 27 luglio 1934, n.1268;
- Visto l'art.90 della L.R. 27 giugno 1985, n.61;

D I C H I A R A

che la costruzione per:
VARIANTE CONCESSIONE EDILIZIA N. 376/89 PER RISTRUTTURAZIONE DI FABBRICATO.-

di proprietà del signor/ri:



composta da:

- magazzini	nr. _____	pari a mq. _____	:
- depositi	nr. _____	pari a mq. _____	:
- uffici	nr. 4	pari a mq. 345.12	:
- servizi	nr. 5	pari a mq. 42.01	:
- negozi	nr. 2	pari a mq. 238.78	:
- ripostigli	nr. 1	pari a mq. 9.24	:

VEDI LE PRESCRIZIONI ALLEGATE ALLA CONCESSIONE EDILIZIA N. 376/89 RELATIVA ALLA SISTEMAZIONE ESTERNA - SPAZI ESTERNI E REALIZZAZIONE DELLE OPERE DI URBANIZZAZIONE COME PREVISTO DAL P.P. DI SUSEGANA E ATTO D'OBBLIGO UNILATERALE IN DATA 9 MARZO 1994 PROT. N. 3706 E' AGIBILE CON DECORRENZA DA 28 FEBBRAIO 1994 ;

Il presente certificato, ai sensi dell'ultimo comma dell'art. 90 della l.r. 27 giugno 1985, n. 61, e' sempre revocabile, quando si constati che non sussistono le condizioni di legge che ne hanno conseguito il rilascio.-



- Il sottoscritto dichiara di aver ricevuto il presente certificato in data odierna.-



IL FUNZIONARIO COMUNALE

IL TECNICO COMUNALE
geom. Enzo Casatta

IL RICEVENTE



COMUNE DI SUSEGANA

PIAZZA GARIBOLDI, 20 - 31041 SUSEGANA (TV) - TEL. 0422/311111
FAX 0422/311111

UFFICIO TECNICO
URBANISTICO E LAVORI PUBBLICI

CERTIFICATO DI AGIBILITA' N° 410/93

Prot. N. 2583

data 03/03/1994

Vista la domanda del Sig. **[REDACTED]** presentata in data 06/10/1993 intesa ad ottenere l'autorizzazione di agibilità del fabbricato sito in questo Comune in Piazza Martiri della Libertà n. 1

- L/a - l/b - sito sul terreno diatinto in mappa al foglio: 34 mappale: 153/B.;
- Visto il verbale di ispezione dell'Ufficio Tecnico comunale in data 10 Febbraio 1994;
- Visto il verbale di ispezione del Sanitaria in data 28/02/1994;
- accertato che i lavori sono stati iniziati in data 24/02/1992 ed ultimati in data 01/10/1993 ed eseguiti in conformità al progetto approvato, e delle varianti _____

- Visto il nulla osta di:

- Visto che è stata prodotta prova di pagamento della tassa di concessione comunale di .90.000, in data 24/02/1994;
- Visto che copia del certificato di collaudo è stata depositata presso l'Ufficio del Genio Civile di Treviso in data 9 aprile 1993 come da ricevuta n. 749 prot. ai sensi dell'art. 6 della Legge 5.11.1971, n.1086;
- Data atto dell'avvenuta corresponsione del contributo di concessione di cui all'art. 81 della L.R. 27.06.1985 n.61;
- Vista la dichiarazione per iscrizione in catasto presentata in data 22 luglio 1993 all'Ufficio Tecnico Erariale di Treviso ai sensi dell'art. 52 della legge 28.2.1986, n.47;
- Visto il certificato di conformità ai fini sismici-rilasciato dall'Ufficio del Genio Civile in data 09/11/1993 n. 4822/93;
- Visto il certificato di collaudo dell'impianto termico (art. 15 D.P.R. 1052-1977) in data 01/10/1993 e la dichiarazione congiunta sulle caratteristiche dell'isolamento termico in data 01/10/1993;
- Visto i certificati di collaudo o dichiarazioni di conformità dei seguenti impianti art. 41 legge 5.3.1990, n.46: **[REDACTED]**
- Visto che le condizioni e prescrizioni contenute nell'atto di concessione sono state adempiute nei modi e termini in caso previsti come risulta dalla documentazione in atti;

**TRIBUNALE DI TREVISO
SEZIONE FALLIMENTARE**

**Fallimento n° 99/2016
Sentenza n° 100/2016 del 20/04/2016**

Giudice delegato Dott. ROSSI ELENA

FALLIMENTO DI:

**CEOTTO S.R.L. IN LIQUIDAZIONE
C.F.: 01148640269
Con sede in SUSEGANA (TV), Piazza Martiri della Libertà, 1F**

CURATORE:

**Dott. ROBERTO CORTELLAZZO WIEL
Con studio in Piazza Rinaldi, 4 - 31100 Treviso**

LOTTO 7C ALLEGATO "7C.6"

RELAZIONE DI STIMA ARREDI E MACCHINE ELETTRONICHE UFFICIO

Oderzo, lì 25 ottobre 2016

L'esperto stimatore
Ing. Italo Chiara

BENI PRESENTI IN SUSEGANA (TV) PIAZZA MARTIRI DELLA
LIBERTA' ARREDI E MACCHINE ELETTRONICHE UFFICIO

- 1 Divano a due posti
- 2 Estintore
- 3 Lavagna luminosa Acco Nobo Quantum
- 4 Telo avvolgibile per videoproiezione
- 5 Bancone semicircolare
- 6 Sedia su ruote
- 7 Cassettiera 4 cassette
- 8 Telefono Tecnovis Integral
- 9 3 telefonini
- 10 Lampada da tavolo
- 11 Fotocopiatore/fax Nashuatec FP103
- 12 Stampante/affrancatrice FP
- 13 Imbustatrice Italiana Audion ALI 1000
- 14 Piccola pesa FP Flexiscale
- 15 Distruggi documenti Rexel V125
- 16 Mensola semicircolare
- 17 Rilegatrice GBC Comb Bind C75
- 18 Bancone con 5 ante
- 19 Piano di appoggio con cassetiera 4 cassette
- 20 Scrivania verde
- 21 2 sedie su ruote
- 22 Pc Hp Compaq C 530 con video Hannsg , tastiera e mouse
- 23 Calcolatrice Triumph Adler 1121 PD Carat
- 24 Telefono Tecnovis Integral
- 25 Scrivania gialla
- 26 Sedia su ruote
- 27 Mobiletto metallico
- 28 Stampante Hp Laserjet 2200D
- 29 Pc Compaq DC5800 con tastiera
- 30 Scanner Hp Scanjet 3800
- 31 Telefono Tecnovis Integral
- 32 Scrivania verde
- 33 Sedia su ruote

- 34 Pc Hp Compaq DC7800
- 35 Calcolatrice Casio DR320ER
- 36 Telefono Tecnovis Integral
- 37 1 scaffale metallico a piu' ripiani
- 38 Mobile a 2 ante
- 39 3 tastiere da computer
- 40 Camera da pc
- 41 Stampante da foto Canon Selphy CP730
- 42 Macchina fotografica Kodak
- 43 3 sedie a ruote
- 44 Scrivania rossa
- 45 Cassettiera 4 cassette
- 46 Calcolatrice Triumph Adler 1121PD carat
- 47 Lampada da tavolo
- 48 Multifunzione Estudio 207 Toshiba
- 49 Mobiletto basso 2 ante
- 50 Mobiletto metallico su ruote
- 51 Scrivania gialla
- 52 Telefono Tecnovis Integral
- 53 Sedia
- 54 Sedia su ruote
- 55 2 cassetiere 3 cassette
- 56 Pc Hp Compaq DC7700P con video , tastiera e mouse
- 57 Calcolatrice Triumph Adler 1121PD
- 58 Lampada da tavolo
- 59 Bancone con 6 ante
- 60 Sedia
- 61 3 mensole a muro
- 62 Pc portatile Hp
- 63 Calcolatrice Casio DR320ER
- 64 Telefono Tenovis
- 65 Mobiletto rack
- 66 Multiswitch Hp Procurve 2626
- 67 Impianto di rete multiswitch
- 68 3 router
- 69 Router Cisco System

- 70 Segna presenze Solari Udine
- 71 Bancone a 9 ante
- 72 2 scaffaletti metallici bassi
- 73 Scrivania rossa
- 74 Cassettiera 4 cassette
- 75 Pc Hp Compaq DC7600 con video , tastiera e mouse
- 76 Calcolatrice Olympia CPD5212E
- 77 Telefono Tecnovis Integral
- 78 Macchinetta fotografica KodaK C310
- 79 Stampante Hp Color Laser Jet CP2025
- 80 Scrivania verde acqua
- 81 Pc Hp Compaq DC7100 con video , tastiera e mouse
- 82 Calcolatrice Olivetti Logos 382
- 83 Telefono Tenovis Integral
- 84 Macchina fotografica Sanyo
- 85 Cassettiera a 4 cassette
- 86 Stampante Hp Laser Jet 4250
- 87 Scaffaletto metallico basso su ruote
- 88 Armadio divisorio con 7 ante da un lato e 6 ante (per tv) dall'altro lato
- 89 Armadio divisorio con 7 ante da un lato e 4 ante (per cucinotta) dall'altro lato
- 90 Scrivania rosa
- 91 3 poltroncine su ruote
- 92 1 cassettera a 6 cassette
- 93 1 cassettera a 4 cassette
- 94 Angolo cucina (su armadio vedi sopra) con lavello, 2 piastre, frigo e 2 mensole
- 95 Telefono Tenovis
- 96 4 piantane
- 97 Tavolino rotondo
- 98 5 poltrone
- 99 Tavolo con 2 ripiani in vetro e struttura metallica
- 100 8 sedie
- 101 Cassettiera 3 cassette
- 102 Scrivania verde acqua
- 103 Telefono Tecnovis

- 104 Cassettiera 4 cassette
- 105 Telefono Tecnovis
- 106 Poltroncina su ruote
- 107 TV Phillips (su armadio vedi sopra)
- 108 Calcolatrice AVC CD2440
- 109 Materiale vario da cancelleria - ufficio

SALA E ZONA SERVER

- 1. Mobile rack Hp
- 2. Server Hp proline ML310
- 3. 2 server Hp proline ML 350
- 4. Gruppo di continuita' Apc Smart Ups 3000
- 5. Video Compaq TFP5015 , tastiera e mouse
- 6. Gruppo di continuita' Apc Smart Ups RT 3000
- 7. Estintore
- 8. Scaffaletto metallico basso
- 9. Varie macchine elettroniche in disuso (video Compaq 5710 scatole elettriche, sensori allarme) + materiale elettrico (prese – spine) + scanner Scanjet HP 3800
- 10. Fax Nashuatec F230
- 11. 24 scaffali metallici di diverse misure
- 12. 2 scaffali metallici a 4 moduli (gialli)
- 13. 3 lampade da terra
- 14. 4 lampade da tavolo
- 15. Scala metallica
- 16. Mobiletto basso zona archivio
- 17. 3 mobiletti in plastica
- 18. Materiale vario da pulizia

Valutazione a corpo € 4.000

**TRIBUNALE DI TREVISO
SEZIONE FALLIMENTARE**

**Fallimento n° 99/2016
Sentenza n° 100/2016 del 20/04/2016**

Giudice delegato Dott. ROSSI ELENA

FALLIMENTO DI:

**CEOTTO S.R.L. IN LIQUIDAZIONE
C.F.: 01148640269
Con sede in SUSEGANA (TV), Piazza Martiri della Libertà, 1F**

CURATORE:

**Dott. ROBERTO CORTELLAZZO WIEL
Con studio in Piazza Rinaldi, 4 - 31100 Treviso**

LOTTO 7C ALLEGATO "7C.7"

DOCUMENTAZIONE FOTOGRAFICA

Comune di Susegana (TV)
Foglio 34 – Mappale 158 sub 12

Si dichiara che la presente documentazione fotografica allestita rispecchia la situazione attuale del
luogo.




Oderzo, lì 25 ottobre 2016

L'esperto stimatore
Ing. Italo Chiara







SUSEGANA LOTTO 7C

EDIFICIO P.ZZA MARTIRI DELLA LIBERTA': SEZIONE C, FOGLIO 11, MAPPALE 158, SUB. 12



PIANO SECONDO



UFFICIO PIANO SECONDO – SUB 12



ZONA SOTTOTETTO



**TRIBUNALE DI TREVISO
SEZIONE FALLIMENTARE**

**Fallimento n° 99/2016
Sentenza n° 100/2016 del 20/04/2016**

Giudice delegato Dott. ROSSI ELENA

FALLIMENTO DI:

**CEOTTO S.R.L. IN LIQUIDAZIONE
C.F.: 01148640269
Con sede in SUSEGANA (TV), Piazza Martiri della Libertà, 1F**

CURATORE:

**Dott. ROBERTO CORTELLAZZO WIEL
Con studio in Piazza Rinaldi, 4 - 31100 Treviso**

LOTTO 7C ALLEGATO "7C.8"

SCHEMA PER L'ORDINANZA DI VENDITA

Oderzo, lì 25 ottobre 2016

L'esperto stimatore
Ing. Italo Chiara

TRIBUNALE DI TREVISO

SEZIONE FALLIMENTARE

Fallimento n° 99/2016

Sentenza n° 100/2016 del 20/04/2016

Giudice delegato Dott. ROSSI ELENA

FALLIMENTO DI:

CEOTTO S.R.L. IN LIQUIDAZIONE

C.F.: 01148640269

Con sede in SUSEGANA (TV), Piazza Martiri della Libertà, 1F

CURATORE:

Dott. ROBERTO CORTELLAZZO WIEL

Con studio in Piazza Rinaldi, 4 - 31100 Treviso

Scheda per l'ordinanza di vendita – LOTTO 7C

LOTTO n° 7C

DESCRIZIONE CATASTALE DEL BENE

L'immobile è così catastalmente identificato presso l'Agenzia delle Entrate, Dipartimento del Territorio di Treviso, Catasto Edilizio Urbano:

Comune di Susegana, Sezione C, Foglio 11°, Mappale n° 158, subalterno 12, categoria A/10, classe 4, consistenza vani 10, rendita € 2.272,41.

Esso trova altresì riscontro, infra altri, presso il Catasto Terreni con Comune di Susegana, foglio 34°, mappale 158, Ente Urbano di ha 0.03.36.

CONFINI

Trattasi unità al secondo ed ultimo piano in fabbricato edificato su tre livelli in piazza Martiri della Libertà al civico 1, posizione centrale rispetto all'agglomerato urbano del capoluogo. Il mappale è posto, nella mappa del catasto Terreni, fra confini costituiti dal mappale 384 a sud-ovest, e spazi Pubblici sugli altri lati. Nella rappresentazione planimetrica reperita presso il Catasto Urbano (elaborato planimetrico), il mappale 158 su menzionato rappresenta esclusivamente l'area di sedime del fabbricato di cui trattasi, confinante con il mappale 2082 (scoperto ad uso pubblico comune al fabbricato eretto sul mappale 2136) e con Via Pubblica su due lati, con mappale 384.

L'unità subalterno 12 al secondo piano piano è delimitata dal mappale 384, dal vano scala condominiale (sub 13), e muratura perimetrale su tre lati.

DESCRIZIONE SOMMARIA DEL BENE

Ufficio privato in costruzione centralissima ad alta visibilità, l'ingresso, comune ad altre tre unità similari, immette nel vano scala condominiale dotato di ascensore. L'unità oggetto della presente si sviluppa al secondo piano, l'ingresso immette direttamente in un locale open-space ad uso ufficio con altezza media di metri 2,7, attiguo uno spazio denominato sottotetto, con altezza media di metri 2,2, che ospita i servizi, un locale caldaia ed ampio locale ad uso archivio. I locali sono di generose dimensioni, gli spazi ben disposti e distribuiti, i locali convenientemente esposti, il tutto di aspetto arioso e luminoso in un contesto generale buono.

REGOLARITA' URBANISTICA

I lavori per la costruzione del fabbricato ricomprensente le unità immobiliari in oggetto sono iniziati in epoca anteriore al 01.09.1967. Successivamente a tale data sono intervenuti lavori di "ristrutturazione di fabbricato uso negozi, uffici e abitazione" autorizzati con Concessione Edilizia n. 376/89 prot. 7610 del 20 febbraio 1992 e successiva variante di cui Concessione Edilizia n. 418/93 prot. 2538 del 16 novembre 1993, resi agibili con decorrenza 28 febbraio 1994 con certificato n. 418/93. Lo stato dei luoghi è conforme all'assentito.

SERVITÙ ATTIVE E PASSIVE – VINCOLI - DESTINAZIONE – DIVISIBILITA'

L'immobile al sopralluogo è risultato libero.

Si rileva altresì l'esistenza di vincoli di natura condominiale in seguito alla vendita frazionata dell'edificio.

L'immobile ricade in zona territoriale "A", oltre alla destinazione residenziale sono consentiti: negozi; studi professionali, attività commerciali e direzionali; alberghi, pensioni, ristoranti, bar, banche, studi professionali, agenzie, cinema, teatri, luoghi di svago, ecc.; attrezzature ed impianti pertinenti le zone residenziali; attrezzature pubbliche o di interesse pubblico pertinenti agli insediamenti residenziali.

Incrementi di volumetria ed eventuali ampliamenti sono da ritenersi sostanzialmente inibiti.

L'entità e da ritenersi non comodamente divisibile.

INTESTATARIO E TITOLO DI PROVENIENZA

CEOTTO s.r.l., già in liquidazione, con sede in Susegana. c.f. 01148640269, pervenuti per atto compravendita repertorio 87869 notaio dottor Giuseppe Ferretto in data 14.04.2003, trascritto a Treviso 29.04.2003 ai n.ri 16891/11516

TRASCRIZIONI E ISCRIZIONI IPOTECARIE

- ipoteca giudiziale iscritta a Treviso il 25.08.2014 ai n.ri 23378/3516, derivante da decreto ingiuntivo repertorio 4153/2014 del Tribunale di Treviso in data 07.08.2014, per totali Euro 130.000,00 di cui capitale Euro 66.740,48 in favore di "BANCA DI CREDITO COOPERATIVO DELLE PREALPI SOC. COOP." con sede in Tarzo (TV), c.f. 00254520265, a carico della ditta CEOTTO s.r.l., predetta;

- ipoteca giudiziale iscritta a Treviso il 25.08.2014 ai n.ri 23378/3517, derivante da decreto ingiuntivo repertorio 4153/2014 del Tribunale di Treviso in data 07.08.2014, per totali Euro 2.600.000,00 di cui capitale Euro 948.093,93 in favore di "BANCA DI CREDITO COOPERATIVO DELLE PREALPI SOC. COOP." con sede in Tarzo (TV), c.f. 00254520265, a carico della ditta CEOTTO s.r.l., predetta;

- ipoteca giudiziale iscritta a Treviso il 25.08.2014 ai n.ri 23378/3518, derivante da decreto ingiuntivo repertorio 4153/2014 del Tribunale di Treviso in data 07.08.2014, per totali Euro 2.600.000,00 di cui capitale Euro 1.503.894,98 in favore di "BANCA DI CREDITO COOPERATIVO DELLE PREALPI SOC. COOP." con sede in Tarzo (TV), c.f. 00254520265, a carico della ditta CEOTTO s.r.l., predetta;

- ipoteca giudiziale iscritta a Treviso il 04.09.2014 ai n.ri 24122/3590, derivante da decreto ingiuntivo repertorio 4312/2014 del Tribunale di Treviso in data 02.09.2014, per totali Euro 3.000.000,00 di cui capitale Euro 2.434.182,72 in favore di "BANCA DELLA MARCA CREDITO COOPERATIVO SOC.

COOP." con sede in Orsago (TV), c.f. 03669140265, a carico della ditta CEOTTO s.r.l., predetta;

- ipoteca giudiziale iscritta a Treviso il 10.11.2014 ai n.ri 30501/4603, derivante da decreto ingiuntivo repertorio 10795 del Tribunale di Treviso in data 04.11.2014, per totali Euro 2.100.000,00 di cui capitale Euro 2.000.000,00 in favore di [REDACTED]

- sentenza dichiarativa di fallimento, repertorio 100/2016 del Tribunale di Treviso in data 20.04.2016, trascritta a Treviso 25.07.2016 ai n.ri 24672/16843.

QUADRO SINOTTICO DELLA PROVENIENZA DAL VENTENNIO

[REDACTED]

[REDACTED]

[REDACTED]

- Società "[REDACTED]" successivamente [REDACTED] per la quota di 2/4; [REDACTED] per la quota di 1/4. Società [REDACTED] successivamente denominata [REDACTED] per la quota di 1/4. Per atto compravendita repertorio 70049 notaio dottor Enrico Sartorio in data 29.12.1986, registrato a Conegliano 19.01.1987 al n. 233 sera 1, trascritto a Treviso 28.01.1987 ai n.ri 2770/2357.

- "FIN-ECO LEASING s.p.a" con sede in Brescia, c.f. 01582970172 per atto compravendita repertorio 50.502 notaio dott. Giuseppe Ferretto in data 16.12.1994, trascritto a Treviso 10.01.1995 ai n.ri 688/549.

- CEOTTO s.r.l., predetta, per atto compravendita repertorio 87869 notaio dottor Giuseppe Ferretto in data 14.04.2003, trascritto a Treviso 29.04.2003 ai n.ri 16891/11516.

VALORE DI MERCATO € 330.000,00.

VALORE DI LIBERO MERCATO € 270.000,00 (duecentosettantamila/00).

Oderzo, lì 04 ottobre 2016

L'esperto stimatore
Ing. Italo Chiara

TRIBUNALE DI TREVISO

SEZIONE FALLIMENTARE

Fallimento n° 99/2016

Sentenza n° 100/2016 del 20/04/2016

Giudice delegato Dott. ROSSI ELENA

FALLIMENTO DI:

CEOTTO S.R.L. IN LIQUIDAZIONE

C.F.: 01148640269

Con sede in SUSEGANA (TV), Piazza Martiri della Libertà, 1F

CURATORE:

Dott. ROBERTO CORTELLAZZO WIEL

Con studio in Piazza Rinaldi, 4 - 31100 Treviso

RELAZIONE DI STIMA

LOTTO 8

COLFOSCO DI SUSEGANA

TERRENI EDIFICABILI

INDICE

Premessa	pagina	3
Il compendio fallimentare	"	4
Formazione dei lotti		5
LOTTO 8A		
Verifica documentazione	Pagina	5
Descrizione dei beni	"	5-7
Utilizzazione prevista	"	7-8
Vincoli	"	8
Valutazione	"	8-10
LOTTO 8B		
Verifica documentazione	Pagina	11
Descrizione dei beni	"	11-12
Utilizzazione prevista	"	12-14
Vincoli	"	14
Valutazione	"	14-16

PREMESSA:

Previa autorizzazione del Giudice Delegato dottor Elena Rossi (provvedimento del 06.05.2016), il Curatore incaricato del fallimento, dottor Roberto Cortellazzo Wiel, avente studio in Treviso, al civico 4 di piazza Rinaldi, affidava al sottoscritto Italo Chiara, ingegnere libero professionista, iscritto all'Albo degli ingegneri della provincia di Treviso al n. A864 ed avente studio in Oderzo, al civico 4 di Calle Opitergium, l'incarico di procedere alla valutazione del compendio fallimentare, con esclusione dei beni mobili registrati e degli arredi presenti all'interno dell'immobile storico in Mareno di Piave.

Lo scrivente dava inizio alle operazioni peritali con l'esame della documentazione, le verifiche presso i competenti uffici pubblici e sopralluoghi presso gli immobili oggetto del presente procedimento, effettuati, in alcuni casi reiterati, in diverse occasioni.

Dall'esito delle risultanze, dalle opportune ricerche di mercato e dell'operato svolto, di seguito relaziona.

RELAZIONE

I beni oggetto di stima sono di varia natura, consistenza e tipologia, siti in diversi comuni e/o diverse ubicazioni nello stesso comune, come sotto suddivisi quali enti fisicamente omogenei, ubicati nello stesso luogo, in unico corpo, nel principio della omogeneità fisica e qualitativa.

IL COMPENDIO FALLIMENTARE

1. Abitazione ed autorimessa in Castelfranco Veneto.
2. Terreni in Castelfranco Veneto, ex cava "La Castellana".
3. Terreni ed enti urbani in Crocetta del Montello.
4. Enti urbani in Nervesa della Battaglia, via Lugo di Romagna 65.
5. Terreni ed enti urbani, ex cantiere, in località Colfosco di Susegana, via Mercatelli mina.
6. Enti urbani, abitazioni, autorimesse e negozio in Colfosco di Susegana.
7. Enti urbani in Susegana, piazza Martiri della Libertà.
- 8. Terreni edificabili in località Colfosco di Susegana.**
9. Negozio in Susegana, località Ponte Priula, via dei Pascoli.
10. Discarica di Vedelago.
11. Terreni e fabbricati in Mareno di Piave – Villa Tron Donà delle Rose.
12. Cava Casacorba di Vedelago.
13. Terreni agricoli in Vedelago.
14. Terreno e fabbricato industriale in Albignasego.
15. Area urbana in Susegana.

Per ognuno degli elementi del compendio fallimentare come sopra elencati si è provveduto ad una autonoma relazione di stima, alcuni di questi, nel rispetto della autonoma fruibilità, della comoda divisibilità e della convenienza economica, sono stati ulteriormente suddivisi.

La presente perizia si riferisce al lotto n° 8.

FORMAZIONE DEI LOTTI - 8

I terreni edificabili in località Colfosco di Susegana sono in unico corpo. Di questi alcuni sono stati a suo tempo ricompresi in una lottizzazione ed ora l'edificazione può avvenire con intervento diretto; altri ricadono in zona soggetta ad obbligo di Strumento Urbanistico Attuativo (SUA). Tali terreni sono autonomamente fruibili, possono essere separatamente oggetto di intervento ed in grado di produrre reddito. Ritenendo più agevole la collocazione frazionata sul mercato, i beni di cui al punto n° 8 del compendio fallimentare, vengono suddivisi in due lotti denominati 8A e 8B rispettivamente.

LOTTO 8A

Terreno edificabile in zona urbanizzata, con piano attuativo approvato.

VERIFICA DOCUMENTAZIONE

Si è provveduto, redigere relazione istruttoria con elenco delle iscrizioni e trascrizioni, attestante, alla data del 10 ottobre 2016, le risultanze delle visure catastali e dei registri immobiliari, che si allega (sub 8A.1); inoltre si sono acquisite, a mezzo reiterati accessi telematici all'Agenzia delle Entrate, la mappa catastale e le visure (sub 8A.2).

Trattandosi di compendio allibrato al Catasto Terreni è stato richiesto il Certificato di Destinazione Urbanistica, così come disposto dal 2° comma art. 30 D.P.R. 380 del 06 giugno 2001. Che si allega (sub 8A.3).

DESCRIZIONE DEI BENI

L'accesso ai luoghi è avvenuto, previa comunicazione alle parti, una prima volta nel pomeriggio del giorno 27 aprile u.s. e successivamente reiterato più volte unitamente a collaboratori di studio.

INDIVIDUAZIONE CATASTALE

L'immobile è catastalmente identificato presso l'Agenzia delle Entrate, Dipartimento del Territorio di Treviso, Catasto Terreni, con Comune di Susegana, foglio 21:

mapp. 30, seminativo arb. cl. 3[^], superficie ha 0.10.21, RD € 4,98, RA € 3,95;

mapp. 582, seminativo arb. cl 3[^], superficie ha 0.04.61, RD € 2,26, Ra € 1,79;

mapp. 652, seminativo arb. Cl. 3[^], superficie ha 0.09.30, rd € 4,56, RA € 3,60;

Intestazione catastale non allineata.

Trattasi di terreno complessivamente esteso mq 2.412, in unico corpo, posto fra confini costituiti, da nord in senso orario, dai mappali 581, 583 e 593 costituenti viabilità di lottizzazione, 30, 842 e 841.

DESCRIZIONE

Terreno sito sul limitare dell'abitato della frazione di Colfosco, località rivierasca sulla sinistra del fiume Piave, nel comune di Susegana, dal cui capoluogo dista circa 3 km, attraversata dalla S.P. 34, asse viario di primaria importanza in zona, posta circa 3 km a nord dell'attraversamento sul Piave in località Ponte della Priula.

L'immobile è, ricompreso in zona C 1 nello strumento urbanistico attualmente vigente del comune di Susegana, che con tali zone identifica le parti del territorio totalmente o parzialmente edificate con destinazione d'uso prevalentemente residenziale.

L'appezzamento è un lotto edificabile, in unico corpo di forma composita, regolare, la gran parte della superficie iscrivibile in un rettangolo, ricompreso in una lottizzazione realizzata da circa un ventennio, nella quale permangono ancora due lotti ineditati, uno dei quali è l'oggetto della presente.

Il terreno è prospiciente la strada di lottizzazione, attualmente via Amendola, discosto circa 50 metri da via Mercatelli che costituisce la viabilità principale (S.P.34), ha giacitura in piano, quota di poco inferiore alla strada, sistemazione prativa, non coltivato da anni, due accessi carrabili ottenuti con abbassamento

del marciapiede. Su due lati (un fianco ed il retro), mancante la recinzione. Il confine di proprietà non è fisicamente materializzato in loco.

UTILIZZAZIONE PREVISTA

Come già specificato dal certificato di destinazione urbanistica, l'aera ricade, secondo il vigente strumento urbanistico in zona territoriale omogenea "C1.2 - Residenziale semi estensiva" (art. 24 N.T.A.), parzialmente entro fascia di rispetto da elettrodotto. Nel vigente Piano di Assetto del Territorio (P.A.T.) nell'Ambito Territoriale Omogeneo (A.T.O.) n° 2 "Ponte della Priula e Colfosco" in "Aree di urbanizzazione consolidata", parzialmente vincolate ai sensi art.142 D.Lgs 42/2004 - corsi d'acqua, e parzialmente entro fasce di rispetto da elettrodotti.

E' ammessa l'edificazione entro le sotto riportate carature urbanistiche.

DESTINAZIONI D'USO AMMISSIBILI

Sono consentite, oltre alla residenza, le seguenti destinazione d'uso.

Negozi, magazzini e depositi commerciali e direzionali, laboratori per l'artigianato di servizio od artistico, limitatamente ai piani terra o seminterrati e con superficie massima di mq 250.

Studi professionali, attività commerciali o direzionali, banche, agenzie ecc..

Autorimesse pubbliche o private.

Alberghi, pensioni, cliniche, ristoranti, bar, cinema, teatri, luoghi di svago, scuole di ballo, palestre ecc..

Attrezzature ed impianti pertinenti alle zone residenziali, attrezzature pubbliche o di pubblico interesse pertinenti agli insediamenti residenziali.

INDICE DI EDIFICABILITA'

Massimo 1,00 mc/mq sulla superficie fondiaria.

MODALITÀ DI INTERVENTO, TIPOLOGIA EDILIZIA, ALTEZZA MASSIMA

Intervento diretto, per case singole o binate, case a schiera o in linea, piccoli condomini.

ALTEZZE E DISTANZE

Altezza massima dei fabbricati 7 metri; distanze dalle strade metri 5 o secondo allineamenti precostituiti; distanze dai confini 5 metri o distanze diverse previo accordo tra le parti; distanze dai fabbricati minimo metri 10 tra pareti finestrate, in caso di pareti non finestrate metri 6 o a contatto.

INDICE DI COPERTURA E SUPERFICIE SCOPERTA

La copertura massima deve essere inferiore al 50% della superficie effettiva del lotto; per la superficie scoperta deve essere prevista una sistemazione definitiva ad orto/giardino con parcheggio pavimentato e parte arborata, con priorità alla sistemazione a verde inerbito.

CONSISTENZA

La superficie catastale è mq 2.412, supposta identica alla superficie fondiaria; la capacità edificatoria massima identificata in mc 2.412; a sommaria indagine possono essere comodamente edificate 2 abitazioni singole o 2/3 abitazioni a schiera o 5/6 unità residenziali in piccolo condominio.

VINCOLI

Si segnalano vincoli urbanistici e di piano come da Certificato di Destinazione Urbanistica allegato (sub 8A.3).

L'immobile può essere, alla bisogna, suddiviso in due o tre parti, con il rischio che la cessione di una parte inibisca la vendita dell'intero, pertanto, ai fini della presente, in bene è da ritenersi non comodamente divisibile.

VALUTAZIONE

Il sottoscritto perito, accertato quanto fin qui descritto in loco, sulla scorta degli atti e dei documenti consultati nonché delle proprie, personali, esperienze e conoscenze, identifica l'oggetto di stima quale terreno edificabile, alla cui costruzione può darsi corso con intervento diretto, per parte di un imprenditore che intenda predisporre un progetto unitario o non, procedendo poi alla vendita

frazionata dell'edificato ricavandone un utile. In tale ipotesi il denaro che tale imprenditore sarebbe disposto a spendere per l'acquisto del terreno è dato dal ricavato dalla vendita delle opere finite, decurtato dell'utile che si intende realizzare e del costo di trasformazione (costo globale delle costruzioni), oltre al rendimento/costo del denaro per la durata della trasformazione e sino al totale realizzo. Nel tempo, noti agli operatori del settore i prezzi di vendita ed i costi di costruzione, la tecnica di stima si è affinata ed il valore di un'area edificabile viene generalmente espresso in €/mq, in ragione della posizione e della tipologia. Per tale ragione il sottoscritto intende effettuare la stima per comparazione con beni appartenenti allo stesso segmento di mercato.

ELEMENTI OGGETTIVI DELLA VALUTAZIONE

La raccolta dei dati e delle informazioni relativi ai ridotti trasferimenti di terreni edificabili ad uso residenziale in zona, indica, complice il particolare momento economico e la stagnazione di tutto il settore immobiliare, che le compravendite riguardano generalmente venditori in difficoltà o soggetti a procedimenti concorsuali, oppure acquirenti già proprietari di fondi contermini o mossi da motivazioni fortemente speculative, rapporti parentali o societari tra i contraenti. Il che, induce lo scrivente a presumere trattarsi di dati generalmente non validi ai fini di stima con metodo M.C.A..

Anche operatori del settore interpellati sull'argomento hanno esplicitato prezzi diversi e fra loro non comparabili, adducendo quale motivazione latitanza di compratori in relazione alla situazione di invenduto del finito ed eccedenza dell'offerta sulla domanda.

La valutazione immobiliare sintetica non può e non deve prescindere da dati e procedimenti di largo consenso, noti al mercato dei possibili compratori/venditori e da questi pacificamente accettati. In tale contesto il comune di Susegana, con delibera di Giunta n° 24 del 14.02.2006, ha operato una determinazione dei valori di riferimento delle aree edificabili, ai fini I.C.I. (poi I.M.U.), per l'anno 2006 e ad oggi non modificati, valori definiti "venali o

di mercato” nella legge istitutiva dell’imposta. In tale delibera il valore delle aree edificabili, in zona C, nelle frazioni di Colfosco e Collalto, con piano attuativo approvato, è stato determinato in 75 €/mc edificabile. Importo che nell’ultimo decennio, attraverso tre Amministrazioni Comunali, gli abitanti di Susegana hanno pacificamente riconosciuto quale valore di mercato ai fini del pagamento delle imposte.

ESPRESSIONE DEI VALORI

Preso atto di quanto sin qui esposto e considerato, il sottoscritto identifica in € 180.000 ($2.412 \times 75 = 180.900$), il valore medio di mercato raffrontato all’offerta.

Tenuto debito conto di tutti i fattori contingenti e del particolare momento economico, considerata una cifra che possa agevolmente ricomprendere in generale ogni onere anche indiretto a carico dell’acquirente, dato poi che l’aggiudicatario di pubblica asta, come ogni altro, attende un ritorno economico dal proprio investimento, e che, stante la prevedibile stagnazione della dinamica dei prezzi tale incentivazione alla vendita può ora essere rappresentata esclusivamente da uno sconto all’acquisto, il sottoscritto perito identifica pertanto in € 150.000 (centocinquantamila) il valore di libero mercato, in conformità al Codice delle Valutazioni Immobiliari (Italian Property Valuation Standard) per i beni in oggetto.

Oderzo, 25 ottobre 2016

L’esperto stimatore

Ing. Italo Chiara

LOTTO 8B

Terreno edificabile in zona non urbanizzata, privo di piano attuativo approvato.

VERIFICA DOCUMENTAZIONE

Si è provveduto, redigere relazione istruttoria con elenco delle iscrizioni e trascrizioni, attestante, alla data del 10 ottobre 2016, le risultanze delle visure catastali e dei registri immobiliari, che si allega (sub 8B.1); inoltre si sono acquisite, a mezzo reiterati accessi telematici all'Agenzia delle Entrate, la mappa catastale e le visure (sub 8B.2).

Trattandosi di compendio allibrato al Catasto Terreni è stato richiesto il Certificato di Destinazione urbanistica, così come disposto dal 2° comma art. 30 D.P.R. 380 del 06 giugno 2001. Che si allega (sub 8B.3).

DESCRIZIONE DEI BENI

L'accesso ai luoghi è avvenuto, previa comunicazione alle parti, una prima volta nel pomeriggio del giorno 27 aprile u.s. e successivamente reiterato più volte unitamente a collaboratori di studio.

INDIVIDUAZIONE CATASTALE

Il compendio è catastalmente identificato presso l'Agenzia delle Entrate, Dipartimento del Territorio di Treviso, Catasto Terreni, con Comune di Susegana, foglio 21:

mappale 789, seminativo arb. cl. 3^a superficie ha 1.03.02, RD € 50,29, RA € 39,90;

mappale 790, seminativo arb. cl. 3^a superficie ha 0.00.91, RD € 0,44, Ra € 0,35.

Trattasi di terreno complessivamente esteso mq 10.393, in unico corpo, posto fra confini costituiti, da nord in senso orario, dai mappali 855, 30, 593, 736, 733, 286, viabilità pubblica (via Passo Barca), 33, 91, 150 e 125.

DESCRIZIONE

Terreno sito sul limitare dell'abitato della frazione di Colfosco, località rivierasca sulla sinistra del fiume Piave, nel comune di Susegana, dal cui capoluogo dista circa 3 km, attraversata dalla S.P. 34, asse viario di primaria importanza in zona, posta circa 3 km a nord dell'attraversamento sul Piave in località Ponte della Priula.

L'immobile è, ricompreso in zona C 2 nello strumento urbanistico attualmente vigente del comune di Susegana, che con tali zone identifica le parti del territorio destinate a nuovi complessi insediativi, che risultano inedificate o scarsamente edificate con destinazione d'uso prevalentemente residenziale.

L'appezzamento è un lotto suscettibile di capacità edificatoria, in unico corpo di forma composita, grossomodo trapezoidale, ricompreso fra l'edificato dell'abitato di Colfosco e l'argine in golena del fiume Piave, che costituisce il limite attualmente previsto per gli insediamenti residenziali.

Il terreno è prospiciente via Passo Barca, antico toponimo sulla via Schiavonesca, discosto un centinaio di metri da via Mercatelli, che costituisce la viabilità principale (S.P.34), ha giacitura in piano, quota di poco inferiore alla strada, accesso agricolo, sistemazione prativa, non coltivato da alcuni anni. Sul lato nord, a ridosso di terreni urbanizzati, mancante la recinzione e confine di proprietà non è fisicamente materializzato in loco.

UTILIZZAZIONE PREVISTA

Come già specificato dal certificato di destinazione urbanistica, l'immobile ricade, secondo il vigente strumento urbanistico, in zona territoriale omogenea "C 2.1 - Residenziale di espansione" (art. 27 N.T.A.), con obbligo di strumento urbanistico attuativo, P.U.A. n° 9 Colfosco, C 2.1/93 nel particolare, parzialmente entro fascia di rispetto da elettrodotto ed in area di tutela ai sensi art.27, comma 4, punto 6b della L.R. 61/85.

In subordine all'approvazione di Piano Attuativo, è ammessa l'edificazione entro le sotto riportate carature urbanistiche.

DESTINAZIONI D'USO AMMISSIBILI

Sono consentite, oltre alla residenza, le seguenti destinazione d'uso.

Negozi, magazzini e depositi commerciali e direzionali, laboratori per l'artigianato di servizio od artistico, limitatamente ai piani terra o seminterrati e con superficie massima di mq 250.

Studi professionali, attività commerciali o direzionali, banche, agenzie ecc..

Autorimesse pubbliche o private.

Alberghi, pensioni, cliniche, ristoranti, bar, cinema, teatri, luoghi di svago, scuole di ballo, palestre ecc..

Attrezzature ed impianti pertinenti alle zone residenziali, attrezzature pubbliche o di pubblico interesse pertinenti agli insediamenti residenziali.

INDICE DI EDIFICABILITA'

Massimo 0,60 mc/mq sulla superficie fondiaria.

MODALITÀ DI INTERVENTO, TIPOLOGIA EDILIZIA, ALTEZZA MASSIMA

Intervento diretto, per case singole o binate, case a schiera o in linea, piccoli condomini.

ALTEZZE E DISTANZE SUPERFICIE SCOPERTA

Altezza massima dei fabbricati metri 7,5 con ultimo piano a falde inclinate; distanze dalle strade previste dal piano attuativo metri 5; distanze di 5 metri dai confini dell'area di intervento; distanze dai fabbricati minimo metri 10 tra pareti finestrate, distanze minori possono essere assunte previa approvazione di un Piano Urbanistico Attuativo di Iniziativa Pubblica.

La superficie scoperta deve essere sistemata a giardino inerbito con alberatura estesa almeno al 30% dello scoperto da calcolarsi sulle edificabilità massima, a percorsi carrai, pedonali ed eventualmente parcheggio scoperto. Inoltre tutti gli spazi liberi non occupati da strade, devono essere mantenuti a verde ed il terreno deve essere il più possibile permeabile.

Sono esclusi gli sbancamenti e movimenti di terra pesanti, atti a modificare sostanzialmente l'esistente.

Le superfici a standard, sono reperite, per quanto possibile, in compensazione con gli standard di P.R.G.. La posizione della viabilità di piano entro, entro il perimetro della lottizzazione, non è vincolante.

CONSISTENZA

La superficie catastale è mq 10.393, supposta identica alla superficie fondiaria. La capacità edificatoria espressa dagli allegati alle N.T.A. è, per l'oggetto di stima di 0,6 mc/mq, il piano attuativo potrà quindi prevedere l'edificazione entro il limite di 6.235 mc.

VINCOLI

Si segnalano vincoli urbanistici e di piano come da Certificato di Destinazione Urbanistica allegato (sub 8B.3).

L'immobile, ai fini della presente, è da ritenersi non divisibile.

VALUTAZIONE

Il sottoscritto perito, accertato quanto fin qui descritto in loco, sulla scorta degli atti e dei documenti consultati nonché delle proprie, personali, esperienze e conoscenze, identifica l'oggetto di stima quale terreno edificabile, alla cui costruzione non può darsi corso con intervento diretto. Necessita la predisposizione di un Piano Attuativo con successiva realizzazione delle opere di urbanizzazione, per parte di un imprenditore che intenda realizzare una lottizzazione per poi procedere alla vendita frazionata dei singoli lotti, ovvero costruire dei fabbricati, procedendo poi alla vendita frazionata dell'edificato ricavandone un profitto. In tale ipotesi il denaro che un tale imprenditore sarebbe disposto a spendere per l'acquisto del terreno è dato dal ricavato dalla vendita delle opere finite, decurtato dell'utile che si intende realizzare e del costo di trasformazione (costo globale della lottizzazione/edificazione), oltre al rendimento/costo del denaro per la durata della trasformazione e sino al totale

realizzo. Nel tempo, noti agli operatori del settore i prezzi di vendita ed i costi di costruzione ed urbanizzazione, la tecnica di stima si è affinata ed il valore di un'area edificabile viene generalmente espresso in €/mq, in ragione della posizione e della tipologia. Per tale ragione il sottoscritto intende effettuare la stima per comparazione con beni appartenenti allo stesso segmento di mercato.

ELEMENTI OGGETTIVI DELLA VALUTAZIONE

La raccolta dei dati e delle informazioni relativi ai ridotti trasferimenti di terreni edificabili ad uso residenziale in zona, indica, complice il particolare momento economico e la stagnazione di tutto il settore immobiliare, che le compravendite riguardano generalmente venditori in difficoltà o soggetti a procedimenti concorsuali, acquirenti già proprietari di fondi contermini o mossi da motivazioni fortemente speculative, rapporti parentali o societari tra i contraenti, il che induce lo scrivente a presumere trattarsi di dati generalmente non validi ai fini di stima con metodo M.C.A..

Anche operatori del settore interpellati sull'argomento hanno esplicitato prezzi diversi e fra loro non comparabili, adducendo quale motivazione carenza di compratori in relazione alla situazione di invenduto del finito ed eccedenza dell'offerta sulla domanda sia per i lotti edificabili che per i fabbricati.

La valutazione immobiliare sintetica non può e non deve prescindere da dati e procedimenti di largo consenso, noti al mercato dei possibili compratori/venditori e da questi pacificamente accettati. In tale contesto il comune di Susegana, con delibera di Giunta n° 24 del 14.02.2006, ha operato una determinazione dei valori di riferimento delle aree edificabili, ai fini I.C.I. (poi I.M.U.), per l'anno 2006 e ad oggi non modificati. Valori definiti "venali o di mercato" nella legge istitutiva dell'imposta. In tale delibera il valore delle aree edificabili, in zona C, nelle frazioni di Colfosco e Collalto, senza piano attuativo approvato, è stato determinato in 50 €/mq edificabile; importo che nell'ultimo decennio, attraverso tre Amministrazioni Comunali, gli abitanti di Susegana

hanno pacificamente riconosciuto quale valore di mercato ai fini del pagamento delle imposte.

ESPRESSIONE DEI VALORI

Preso atto di quanto sin qui esposto e considerato, il sottoscritto identifica in € 310.000 ($6.235 \times 50 = 311.750$), il valore medio di mercato raffrontato all'offerta.

Tenuto debito conto di tutti i fattori contingenti e del particolare momento economico, considerata una cifra che possa agevolmente ricomprendere in generale ogni onere anche indiretto a carico dell'acquirente, dato poi che l'aggiudicatario di pubblica asta, come ogni altro, attende un ritorno economico dal proprio investimento, e che, stante la prevedibile stagnazione della dinamica dei prezzi tale incentivazione alla vendita può ora essere rappresentata esclusivamente da uno sconto all'acquisto, il sottoscritto perito identifica pertanto in € 250.000 (duecentocinquantamila) il valore di libero mercato, in conformità al Codice delle Valutazioni Immobiliari (Italian Property Valuation Standard) per i beni in oggetto.

Oderzo, 25 ottobre 2016

L'esperto stimatore

Ing. Italo Chiara

ALLEGATI LOTTO 8

LOTTO 8A

- 8A.1) Relazione Istruttoria;
- 8A.2) Documentazione catastale;
- 8A.3) Certificato di Destinazione Urbanistica;
- 8A.4) Documentazione fotografica;
- 8A.5) Scheda per l'ordinanza di vendita.

LOTTO 8B

- 8B.1) Relazione Istruttoria;
- 8B.2) Documentazione catastale;
- 8B.3) Certificato di Destinazione Urbanistica;
- 8B.4) Documentazione fotografica;
- 8B.5) Scheda per l'ordinanza di vendita

Copia ricevute di invio della documentazione alle parti.

L'esperto stimatore
Ing. Italo Chiara

**TRIBUNALE DI TREVISO
SEZIONE FALLIMENTARE**

Fallimento n° 99/2016

Sentenza n° 100/2016 del 20/04/2016

Giudice delegato Dott. ROSSI ELENA

FALLIMENTO DI:

CEOTTO S.R.L. IN LIQUIDAZIONE

C.F.: 01148640269

Con sede in SUSEGANA (TV), Piazza Martiri della Libertà, 1F

CURATORE:

Dott. ROBERTO CORTELLAZZO WIEL

Con studio in Piazza Rinaldi, 4 - 31100 Treviso

LOTTO 8A - ALLEGATO "8A.1"

RELAZIONE ISTRUTTORIA CON ELENCO DELLE ISCRIZIONI E TRASCRIZIONI

Oderzo, lì 25 ottobre 2016

L'esperto stimatore

Ing. Italo Chiara

TRIBUNALE DI TREVISO

SEZIONE FALLIMENTARE

Fallimento n° 99/2016

Sentenza n° 100/2016 del 20/04/2016

Giudice delegato Dott. ROSSI ELENA

FALLIMENTO DI:

CEOTTO S.R.L. IN LIQUIDAZIONE

C.F.: 01148640269

Con sede in SUSEGANA (TV), Piazza Martiri della Libertà, 1F

CURATORE:

Dott. ROBERTO CORTELLAZZO WIEL

Con studio in Piazza Rinaldi, 4 - 31100 Treviso

**RELAZIONE ISTRUTTORIA,
ELENCO DELLE ISCRIZIONI E TRASCRIZIONI
LOTTO 8 A**

1

Il sottoscritto Parpinello Giovanni, geometra in Oderzo,

DICHIARA

Di aver effettuato, attraverso i documenti in atti, l'esame ventennale fino alla data sotto indicata, della proprietà e libertà degli immobili, sito in Comune di Susegana, identificati come segue:

Catasto Terreni, foglio 21°

mapp. 30, seminativo arb. cl. 3[^], superficie ha 0.10.21, RD € 4,98, RA € 3,95;

mapp. 582, seminativo arb. cl. 3[^], superficie ha 0.04.61, RD € 2,26, Ra € 1,79;

mapp. 652, seminativo arb. Cl. 3[^], superficie ha 0.09.30, rd € 4,56, RA € 3,60;

Precisandosi che i sopradescritti identificano un compendio immobiliare di terreni edificabili in unico corpo.

A seguito di detto esame, l'esponente

CERTIFICA E GARANTISCE

- che gli immobili suddetti risultano, a ditta CEOTTO s.r.l., già in liquidazione, con sede in Susegana. c.f. 01148640269, alla stessa pervenuti per atto fusione societaria in data 12.12.2000 repertorio 75.085 notaio dottor Maurizio Bianconi, trascritto a Treviso 20.12.2000 ai n.ri 48021/33514, rettifica con atto repertorio 107337 notaio dottor Maurizio Bianconi in data 27.11.2014, trascritto a Treviso 04.12.2014 ai n.ri 34147/25488, per incorporazione della

[REDACTED], nella "CEOTTO s.r.l." unipersonale;

senza alcun vincolo, formalità o atto precedente che possa in qualsiasi modo pregiudicarne la proprietà e la disponibilità, fatta eccezione per quanto precisato alla voce "OSSERVAZIONI";

che gli immobili stessi, loro accessori, relative pertinenze, risultano liberi da pesi, privilegi di qualsiasi genere, ipoteche, trascrizioni pregiudizievoli, oneri reali, servitù passive e vincoli di qualsiasi natura purchè trascritti, fatta eccezione per quanto precisato alla voce "OSSERVAZIONI".

OSSERVAZIONI

Le unità immobiliari sopradescritte risultano gravate:

- da ipoteca giudiziale iscritta a Treviso il 25.08.2014 ai n.ri 23378/3516, derivante da decreto ingiuntivo repertorio 4153/2014 del Tribunale di Treviso in data 07.08.2014, per totali Euro 130.000,00 di cui capitale Euro 66.740,48 in

favore di "BANCA DI CREDITO COOPERATIVO DELLE PREALPI SOC. COOP." con sede in Tarzo (TV), c.f. 00254520265, a carico della ditta CEOTTO s.r.l., predetta;

- da ipoteca giudiziale iscritta a Treviso il 25.08.2014 ai n.ri 23378/3517, derivante da decreto ingiuntivo repertorio 4153/2014 del Tribunale di Treviso in data 07.08.2014, per totali Euro 2.600.000,00 di cui capitale Euro 948.093,93 in favore di "BANCA DI CREDITO COOPERATIVO DELLE PREALPI SOC. COOP." con sede in Tarzo (TV), c.f. 00254520265, a carico della ditta CEOTTO s.r.l., predetta;

- da ipoteca giudiziale iscritta a Treviso il 25.08.2014 ai n.ri 23378/3518, derivante da decreto ingiuntivo repertorio 4153/2014 del Tribunale di Treviso in data 07.08.2014, per totali Euro 2.600.000,00 di cui capitale Euro 1.503.894,98 in favore di "BANCA DI CREDITO COOPERATIVO DELLE PREALPI SOC. COOP." con sede in Tarzo (TV), c.f. 00254520265, a carico della ditta CEOTTO s.r.l., predetta;

- da ipoteca giudiziale iscritta a Treviso il 04.09.2014 ai n.ri 24122/3590, derivante da decreto ingiuntivo repertorio 4312/2014 del Tribunale di Treviso in data 02.09.2014, per totali Euro 3.000.000,00 di cui capitale Euro 2.434.182,72 in favore di "BANCA DELLA MARCA CREDITO COOPERATIVO SOC. COOP." con sede in Orsago (TV), c.f. 03669140265, a carico della ditta CEOTTO s.r.l., predetta;

- da ipoteca giudiziale iscritta a Treviso il 10.11.2014 ai n.ri 30501/4603, derivante da decreto ingiuntivo repertorio 10795 del Tribunale di Treviso in data 04.11.2014, per totali Euro 2.100.000,00 di cui capitale Euro 2.000.000,00 in favore di [REDACTED], a carico della ditta CEOTTO s.r.l., predetta

- da sentenza dichiarativa di fallimento, repertorio 100/2016 del Tribunale di Treviso in data 20.04.2016, trascritta a Treviso 25.07.2016 ai n.ri 24672/16843.

QUADRO SINOTTICO DELLA PROVENIENZA DAL VENTENNIO

[REDACTED]

[REDACTED], per atto
compravendita in data 19.04.1985, repertorio 125762 notaio dottor Gino Aggio,
trascritto a Treviso 17.05.1985 ai n.ri 9836/8162, variata in data 23.03.2005.

CEOTTO s.r.l., predetta, per atto fusione societaria in data 12.12.2000 repertorio
75.085 notaio dottor Maurizio Bianconi, trascritto a Treviso 20.12.2000 ai n.ri
48021/33514, rettifica con atto repertorio 107337 notaio dottor Maurizio
Bianconi in data 27.11.2014, trascritto a Treviso 04.12.2014 ai n.ri 34147/25488,
per incorporazione della [REDACTED]
[REDACTED] nella "CEOTTO s.r.l." unipersonale.

Oderzo, 14 ottobre 2016

Geom. Giovanni Parpinello

**TRIBUNALE DI TREVISO
SEZIONE FALLIMENTARE**

Fallimento n° 99/2016

Sentenza n° 100/2016 del 20/04/2016

Giudice delegato Dott. ROSSI ELENA

FALLIMENTO DI:

CEOTTO S.R.L. IN LIQUIDAZIONE

C.F.: 01148640269

Con sede in SUSEGANA (TV), Piazza Martiri della Libertà, 1F

CURATORE:

Dott. ROBERTO CORTELLAZZO WIEL

Con studio in Piazza Rinaldi, 4 - 31100 Treviso

LOTTO 8A - ALLEGATO "8A.2"

DOCUMENTAZIONE CATASTALE

- a) estratto di mappa
- b) visura mappale 30
- c) visure storiche mappali 582 e 652

Oderzo, lì 25 ottobre 2016

L'esperto stimatore
Ing. Italo Chiara



N. 2100

E. 1300

1 Particella 30



Direzione Provinciale di Treviso
Ufficio Provinciale - Territorio
Servizi Catastali

Visura per immobile

Situazione degli atti informatizzati al 24/10/2016

Data: 24/10/2016 - Ora: 10.18.29 Fine

Visura n.: T61776.Pag: 1

Dati della richiesta	Comune di SUSEGANA (Codice: L014)		
Catasto Terreni	Provincia di TREVISO		
	Foglio: 21 Particella: 30		

Immobile

N.	DATI IDENTIFICATIVI		DATI CLASSAMENTO				DATI DERIVANTI DA		
	Foglio	Particella Sub.	Porz.	Qualità Classe	Superficie(m²) ha are ca	Deduz	Reddito		
1	21	30	-	SEMIN ARBOR	10 21	AI	Dominicale Euro 4,98 L. 9.651	Agrario Euro 3,95 L. 7.658	FRAZIONAMENTO del 01/09/1980 in atti dal 11/04/1996 (n. 60.3/1989)

INTESTATO

N.	DATI ANAGRAFICI		CODICE FISCALE		DIRITTI E ONERI REALI	
1	CEOTTO S.R.L. con sede in SUSEGANA		01148640269*		(1) Proprietà per 1/1	
DATI DERIVANTI DA						
ISTRUMENTO (ATTO PUBBLICO) del 12/12/2000 Trascrizione in atti dal 21/06/2001 Repertorio n.: 75085 Rogante: BIANCONI MAURIZIO Sede: TREVISO Registrazione: Sede:						
FUSIONE DI SOCIETA' PER INCORPORAZIONE (Passaggi intermedi da esaminare) (n. 335/14.1/2000)						

Unità immobiliari n. 1

Tributi erariali: Euro 0,90

Visura telematica

* Codice Fiscale Validato in Anagrafe Tributaria.



Direzione Provinciale di Treviso
Ufficio Provinciale - Territorio
Servizi Catastali

Visura storica per immobile

Data: 30/06/2016 - Ora: 10.32.48

Segue

Visura n.: T67021 Pag: 1

Situazione degli atti informatizzati dall'impianto meccanografico al 30/06/2016

Dati della richiesta:		Comune di SUSEGANA (Codice: L014)	
Catasto Terreni		Provincia di TREVISO	
		Foglio: 21 Particella: 582	
INTESTATO			
1		CEOTTO Pietro nato a SUSEGANA il 10/09/1914	
		CTTPTR14P10L014L*	
		(1) Proprietà per 1000/1000	

Situazione dell'Immobile dal 27/07/2001

N.	DATI IDENTIFICATIVI		Porz.	Qualità Classe	DATI CLASSAMENTO			DATI DERIVANTI DA	
	Foglio	Particella			Sub	Superficie(m²)	Deduz		Reddito
1	21	582	-	SEMIN ARBOR	3	ha are ca 04 61	Dominicale Euro 2,26 L. 4.380	Agrario Euro 1,79 L. 3.458	FRAZIONAMENTO del 01/09/1980 protocollo n. 249909 in atti dal 27/07/2001 (n. 60.1/1980)

Notifica

Sono stati inoltre varriati i seguenti immobili:

- foglio 21 particella 27 - foglio 21 particella 579 - foglio 21 particella 580 - foglio 21 particella 581 - foglio 21 particella 583 - foglio 21 particella 584 - foglio 21 particella 585 - foglio 21 particella 586 - foglio 21 particella 587 - foglio 21 particella 588

L'intestazione alla data della richiesta deriva dai seguenti atti:

Situazione degli intestati dal 01/09/1980

N.	DATI IDENTIFICATIVI		Porz.	Qualità Classe	DATI CLASSAMENTO			DATI DERIVANTI DA	
	Foglio	Particella			Sub	Superficie(m²)	Deduz		Reddito
1	21	27	-	SEMIN ARBOR	3	ha are ca 68 49	Dominicale L. 64,740	Agrario L. 51,368	Impianto meccanografico del 01/04/1975

Situazione dell'immobile che ha originato il precedente dall'impianto meccanografico

N.	DATI IDENTIFICATIVI		Porz.	Qualità Classe	DATI CLASSAMENTO			DATI DERIVANTI DA	
	Foglio	Particella			Sub	Superficie(m²)	Deduz		Reddito
1	21	27	-	SEMIN ARBOR	3	ha are ca 68 49	Dominicale L. 64,740	Agrario L. 51,368	Impianto meccanografico del 01/04/1975



Direzione Provinciale di Treviso
Ufficio Provinciale - Territorio
Servizi Catastali

Visura storica per immobile

Situazione degli atti informatizzati dall'impianto meccanografico al 30/06/2016

Data: 30/06/2016 - Ora: 10.32.48

Fine

Visura n.: T67021 Pag: 2

Notifica	Partita	2561
----------	---------	------

L'intestazione alla data della richiesta deriva dai seguenti atti:

Situazione degli intestati dal 01/03/1993

N.	DATI ANAGRAFICI	DATI ANAGRAFICI	CODICE FISCALE	DIRITTI E ONERI REALI
1	COMUNE DI SUSEGANA con sede in SUSEGANA ISTRUMENTO (ATTO PUBBLICO) del 01/03/1993, protocollo n. 137071 Voltura in atti dal 23/04/2002 Repertorio n.: 60470 Rogante: BEVILACQUA- Sede: PIEVE DI SOLIGO [Registrazione: UR Sede: CONEGLIANO n. 365 del 18/03/1993 CONVENZIONE (n. 4765.1/1993)]		82002750261	(1) Proprietà, per 1/1

Situazione degli intestati dall'impianto meccanografico

N.	DATI ANAGRAFICI	DATI ANAGRAFICI	CODICE FISCALE	DIRITTI E ONERI REALI
1	GEOTTO Pietro nato a SUSEGANA il 10/09/1914 Impianto meccanografico del 01/04/1975		CTTPTR14P10L014L*	(1) Proprietà, per 1000/1000 fino al 01/03/1993

Unità immobiliari: n. 1

Tributi erariali: Euro 0,90

Visura telematica

* Codice Fiscale Validato in Anagrafe Tributaria



Direzione Provinciale di Treviso
Ufficio Provinciale - Territorio
Servizi Catastali

Visura storica per immobile

Situazione degli atti informatizzati dall'impianto meccanografico al 30/06/2016

Data: 30/06/2016 - Ora: 11.50.37

Segue

Visura n.: T113618 Pag: 1

Dati della richiesta	Comune di SUSEGANA (Codice: L014)
Catasto Terreni	Provincia di TREVISO Foglio: 21 Particella: 652

INTESTATO

I	[REDACTED]	(1) Proprietà per 1000/1000
---	------------	-----------------------------

Situazione dell'Immobile dal 04/12/2002

N.	DATI IDENTIFICATIVI			DATI CLASSAMENTO				DATI DERIVANTI DA
	Foglio	Particella	Sub Porz	Qualità Classe	Superficie(m²)	Deduz	Reddito	
I	21	652	-	SEMIN ARBOR	09 30 ha are ca		Domiciliare Euro 4,56 Agrario Euro 3,60	FRAZIONAMENTO del 26/08/1985 protocollo n. 454639 in atti dal 04/12/2002 (n. 27.1/1985)

Notifica

Sono stati inoltre variati i seguenti immobili:

- foglio 21 particella 581

L'infestazione alla data della richiesta deriva dai seguenti atti:

Situazione degli intestati dal 26/08/1985

N.	DATI ANAGRAFICI			CODICE FISCALE	DIRITTI E ONERI REALI
	Foglio	Particella	Sub Porz		
I	[REDACTED]	[REDACTED]	[REDACTED]	[REDACTED]	(1) Proprietà per 1000/1000

FRAZIONAMENTO del 26/08/1985 protocollo n. 454639 in atti dal 04/12/2002. Registrazione: (n. 27.1/1985)

Situazione dell'immobile che ha originato il precedente dal 27/07/2001

N.	DATI IDENTIFICATIVI			DATI CLASSAMENTO				DATI DERIVANTI DA
	Foglio	Particella	Sub Porz	Qualità Classe	Superficie(m²)	Deduz	Reddito	
I	21	581	-	SEMIN ARBOR	09 58 ha are ca		Domiciliare Euro 4,70 Agrario Euro 3,71	FRAZIONAMENTO del 01/09/1980 protocollo n. 249909 in atti dal 27/07/2001 (n. 60.1/1980)

Notifica

Sono stati inoltre variati i seguenti immobili:

- foglio 21 particella 27 - foglio 21 particella 579 - foglio 21 particella 580 - foglio 21 particella 582 - foglio 21 particella 583 - foglio 21 particella 584 - foglio 21 particella 585 - foglio 21 particella 586 - foglio 21 particella 587 - foglio 21 particella 588

L'infestazione alla data della richiesta deriva dai seguenti atti:

Situazione degli intestati dal 05/09/1985

N.	DATI ANAGRAFICI	CODICE FISCALE	DIRITTI E ONERI REALI
1	[REDACTED]	[REDACTED]	(1) Proprietà per 1/2 PROPRIETARIA PER 1/2 IN COMUNIONE LEGALE in regime di comunione dei beni fino al 12/09/2013
2	[REDACTED]	[REDACTED]	(1) Proprietà per 1/2 PROPRIETARIO PER 1/2 IN COMUNIONE LEGALE in regime di comunione dei beni fino al 12/09/2013

DATI DERIVANTI DA: ISTRUMENTO (ATTO PUBBLICO) del 05/09/1985 protocollo n. 154864 Voltura in atti dal 03/03/2003 Repertorio n. 127918 Rogante: GINO AGGIO Sede: CONEGLIANO
 Registrazione: Sede: CONEGLIANO n. 2327 del 25/09/1985 (n. 11526 1/1985)

Situazione degli intestati dal 01/09/1980

N.	DATI ANAGRAFICI	CODICE FISCALE	DIRITTI E ONERI REALI
1	[REDACTED]	[REDACTED]	(1) Proprietà per 1000/1000 fino al 05/09/1985

DATI DERIVANTI DA: FRAZIONAMENTO del 01/09/1980 protocollo n. 249909 in atti dal 27/07/2001 Registrazione: (n. 60.1/1980)

Situazione dell'immobile che ha originato il precedente dall'impianto meccanografico

N.	DATI IDENTIFICATIVI				DATI CLASSAMENTO				DATI DERIVANTI DA	
	Foglio	Particella	Sub	Porz	Qualità Classe	Superficie(m ²)	Deduz	Reddito		
I	21	27	-	-	SEMIN ARBOR	68 49 ha are ca	A1	Dominicale L. 64.740	Agrario L. 51.368	Impianto meccanografico del 01/04/1975
Notifica					Partita	2561				

L'infestazione alla data della richiesta deriva dai seguenti atti:

Situazione degli intestati dal 01/03/1993

N.	DATI ANAGRAFICI	CODICE FISCALE	DIRITTI E ONERI REALI
1	COMUNE DI SUSEGANA con sede in SUSEGANA	82002750261	(1) Proprietà per 1/1

DATI DERIVANTI DA: ISTRUMENTO (ATTO PUBBLICO) del 01/03/1993 protocollo n. 137071 Voltura in atti dal 23/04/2002 Repertorio n. 160470 Rogante: BEVILACQUA Sede: FIEVE DI SOLIGO
 Registrazione: UR Sede: CONEGLIANO n. 305 del 18/03/1993 CONVENZIONE (n. 4765 1/1993)

Situazione degli intestati dall'impianto meccanografico

N.	DATI ANAGRAFICI	CODICE FISCALE	DIRITTI E ONERI REALI
1	[REDACTED]	[REDACTED]	(1) Proprietà per 1000/1000 fino al 01/03/1993

DATI DERIVANTI DA: Impianto meccanografico del 01/04/1975

Unità immobiliari n. 1

Tributi erariali: Euro 0,90



Direzione Provinciale di Treviso
Ufficio Provinciale - Territorio
Servizi Catastali

Data: 30/06/2016 - Ora: 11.50.38

Fine

Visura n.: T113618 Pag: 2

Visura storica per immobile

Situazione degli atti informatizzati dall'impianto meccanografico al 30/06/2016

Visura telematica

* Codice Fiscale Validato in Anagrafe Tributaria.

**TRIBUNALE DI TREVISO
SEZIONE FALLIMENTARE**

Fallimento n° 99/2016

Sentenza n° 100/2016 del 20/04/2016

Giudice delegato Dott. ROSSI ELENA

FALLIMENTO DI:

CEOTTO S.R.L. IN LIQUIDAZIONE

C.F.: 01148640269

Con sede in SUSEGANA (TV), Piazza Martiri della Libertà, 1F

CURATORE:

Dott. ROBERTO CORTELLAZZO WIEL

Con studio in Piazza Rinaldi, 4 - 31100 Treviso

LOTTO 8A -ALLEGATO "8A.3"

CERTIFICATO DI DESTINAZIONE URBANISTICA

Oderzo, li 25 ottobre 2016

L'esperto stimatore

Ing. Italo Chiara



Comune di Susegana

Provincia di Treviso

Piazza Martiri della Libertà, 11 31058 Susegana TV - codice fiscale: 82002750261 - partita iva: 00471640268 - www.comune.susegana.tv/it

Urbanistica – Edilizia Privata

N. 063/2016

CERTIFICATO DI DESTINAZIONE URBANISTICA

IL RESPONSABILE AREA IV

Vista la domanda presentata in data 25/07/2016, prot. n. 12991, dall'ing. CHIARA ITALO, con studio ad Oderzo (TV) in Calle Opitergium n. 4, per il rilascio di certificato di destinazione urbanistica;

Vista la documentazione agli atti;

Visto l'art. 30 del D.P.R. n. 380/2001;

Visto il D.Lgs. n. 301/2002;

Visto il Decreto Sindacale n. 04 del 27/01/2016;

Vista la Delibera G.R.V. n. 3718 del 28/11/2006 di approvazione definitiva del nuovo P.R.G., pubblicata sul BUR n. 109 del 19/12/2006;

Vista la Determinazione del Responsabile Area IV n. 50 del 23/01/2007;

Vista la D.C.C. n. 6 del 06/02/2007;

Vista la Determinazione del Responsabile Area IV n. 172 del 28/02/2007;

Visto il Piano Territoriale di Coordinamento Provinciale approvato con D.G.R. n. 1137 del 23/03/2010, pubblicato nel B.U.R. n. 39 del 11/05/2010;

Vista la variante parziale al Piano Territoriale Regionale di Coordinamento (PTRC 2009) con attribuzione della valenza paesaggistica, adottata con deliberazione della Giunta Regionale n. 427 del 10 aprile 2013, pubblicata nel Bollettino ufficiale n. 39 del 3 maggio 2013;

Vista la D.C.C. n. 12 del 20/03/2012 di adozione del Piano di Assetto del Territorio, del Rapporto Ambientale e della Sintesi non Tecnica di cui alla Valutazione Ambientale;

Vista la Delibera di Giunta Provinciale n. 139 del 20/04/2015 di ratifica del provvedimento di approvazione del Piano di Assetto del Territorio del Comune di Susegana, di cui alla conferenza dei servizi del 26/03/2015, e pubblicata nel B.U.R. n. 48 del 15/05/2015;

Vista la D.C.C. n. 34 del 22/09/2016 di approvazione della "Variante Verde" per la riclassificazione di aree edificabili;

CERTIFICA

che l'area sita in questo Comune censita al foglio 21 mappali n.ro 30, 581, 582, 652, 789, 790, ricade nello strumento urbanistico vigente in:

MAPPALI N.RO 30, 581, 582, 652, Z.T.O. C1.2 RESIDENZIALE SEMI – ESTENSIVA (art. 24 delle norme tecniche di attuazione), inoltre, i mappali ricadono, in parte, nella FASCIA DI RISPETTO DA ELETTRODOTTI (art. 44 delle norme tecniche di attuazione);

MAPPALI N.RO 789, 790, in area soggetta ad obbligo di Strumento Urbanistico Attuativo C2.1/93, in particolare:

mappale n.ro 789, parte in Z.T.O. C2.1 RESIDENZIALE DI ESPANSIONE (art. 27 delle norme tecniche di attuazione), parte in Z.T.O. Fc AREE A PARCO PER IL GIOCO E LO SPORT (art. 41 delle norme tecniche di attuazione) e parte in area destinata alla Viabilità di P.R.G., inoltre, il mappale ricade, in parte, nella FASCIA DI RISPETTO DA ELETTRODOTTI (art. 44 delle norme tecniche di attuazione) ed in area di tutela ai sensi dell'art. 27, comma 4, punto 6b, della L.R. n. 61/1985;

mappale n.ro 790, in area destinata alla Viabilità di P.R.G., inoltre, il mappale ricade, per intero, nella FASCIA DI RISPETTO DA ELETTRODOTTI (art. 44 delle norme tecniche di attuazione);

l'intera area è soggetta a verifica di compatibilità idraulica ai sensi dell'art. 52 delle N.T.A., con riferimento alla scheda n. 10 (art. 52 delle norme tecniche di attuazione);

TUTTA L'AREA IN OGGETTO RICADE ALL'INTERNO DEL VINCOLO DI TUTELA DELLE

BELLEZZE NATURALI – Decreto Legislativo 22 gennaio 2004 n. 42 – (ex D.Lgs. 490/1999; art. 44 delle norme tecniche di attuazione);

OMISSIS

Art. 24 - Z.T.O. «C1.2» - RESIDENZIALE SEMI - ESTENSIVA (così come modificato da DCC nr. 32 del 6.8.2009)

<i>Destinazioni d'uso:</i>	Quelle previste al precedente art. 17. Per gli edifici di valore di bene storico - architettonico - ambientale segnalati nel Repertorio vale quanto specificato all'art. 10, salvo diversa indicazione contenuta nelle Prescrizioni Minime di Intervento Edilizio di cui all'eventuale Repertorio. E' d'obbligo il trasferimento di attività incompatibili.
<i>Interventi ammessi:</i>	Tutti quelli di cui all'art. 6 del R.E.C. E' consentito un aumento massimo di mc. 150 per edificio, per dimostrate esigenze igienico funzionali. Detto volume deve intendersi come netto e quindi non andrà calcolato secondo le modalità del R.E.C., ma comunque dovrà essere comprensivo della quantità di ampliamento precedentemente concessa usufruendo della norma dell'art. 47. In ogni caso non sarà consentita la realizzazione di volumi che non possano essere dichiarati agibili ai sensi della vigente normativa. L'ampliamento di cui sopra dovrà essere, oltreché necessario per dimostrate esigenze igieniche e funzionali, accorpato al volume esistente e non recare pregiudizio sotto il profilo estetico/architettonico all'esistente fabbricato. Fatta salva l'applicazione della disposizione che precede e di quanto previsto all'art. 48 delle N.T.A., tutti i corpi precari o aggiunti o superfetazioni non concessionate, non sanabili, non oggetto di condono edilizio e non convenientemente integrabili con il volume di cui al presente punto, andranno demoliti senza possibilità di ricostruzione.
<i>Indice di edificabilità fondiaria:</i>	Max. 1,00 mc/mq
<i>Modalità d'intervento:</i>	Con intervento diretto o previa approvazione P.d.R. se individuato nelle tavole di P.R.G.
<i>Compatibilità idraulica:</i>	Ogni SUA o intervento nei singoli lotti dovrà rispettare le prescrizioni contenute all'art 52 delle presenti N.T.A.
<i>Tipologia edilizia:</i>	Case singole - binate - case a schiera - in linea
<i>Altezza massima:</i>	H. massima 7,00 ml. Resta salva la facoltà di superamento nel caso in cui risulti impossibile utilizzare diversamente il "bonus" volumetrico di cui sopra.
<i>Distanza dalle strade:</i>	Minimo m. 5,00 o secondo l'allineamento precostituito. In ogni caso dovrà essere rispettato il Nuovo codice della strada e regolamento di attuazione vigenti. Nell'ipotesi di applicazione del "bonus" di incremento volumetrico di cui sopra non è richiesto il rispetto di detta distanza, purché l'ampliamento non comporti l'avanzamento dell'edificio esistente sul fronte strada.
<i>Distanze dai confini:</i>	Minimo m. 5, o distanze diverse previo accordo tra le parti.
<i>Distanze dai fabbricati:</i>	Minimo m. 10 tra pareti finestrate. In caso di pareti non finestrate minimo ml. 6 o a contatto.
<i>Indice di copertura:</i>	Max. 50% del lotto effettivo.
<i>Superficie scoperta:</i>	Deve essere prevista una sistemazione definitiva ad orto / giardino con parcheggio pavimentato e parte arborata. E' data priorità alla sistemazione a verde inerbito.
<i>NOTE</i>	Per le zone C di Crevada si richiede un particolare specifico approfondimento delle previste indagini preventive e puntuali, così come definito dal D.M. 11/3/1988.

OMISSIS

Art. 27 - Z.T.O. «C2.1» - RESIDENZIALE DI ESPANSIONE (così come modificato da DCC nr. 33 del 24.9.2010)

<i>Destinazioni d'uso:</i>	Quelle previste al precedente art. 17. Per gli edifici di valore di bene storico - architettonico - ambientale segnalati nel Repertorio vale quanto specificato all'art. 10, salvo diversa indicazione contenuta nelle Prescrizioni Minime di Intervento Edilizio di cui all'eventuale Repertorio. E' d'obbligo il trasferimento di attività incompatibili.
<i>Interventi ammessi:</i>	Tutti quelli di cui all'art. 6 del Regolamento Edilizio.
<i>Indice di edificabilità territoriale:</i>	Quello previsto nella Tabella delle Zone C2 di espansione residenziale di cui all'allegato C) alle presenti N.T.A. Solo per la Z.T.O. C2.1-C42 è concessa un'edificabilità massima di 1500 mc. Le aree classificate come F comprese all'interno di ambiti di ZTO C2.1 di Espansione Residenziale, concorreranno all'indice dell'intera zona; il volume derivante dovrà essere edificato esclusivamente nella ZTO C2. Le zone F saranno regolate dagli appositi indici stereometrici.
<i>Modalità d'intervento:</i>	L'edificazione è subordinata all'esistenza di uno strumento urbanistico attuativo approvato. Al fine della migliore realizzazione degli interventi relativi agli S.U.A., verranno poste in essere idonee forme consortili fra i proprietari lottizzanti; cui coopererà, nelle forme previste dalla legge, l'Amministrazione comunale medesima.
<i>Tipologia edilizia:</i>	Secondo le indicazioni riportate nelle tavole di P.R.G.; in caso di mancanza le tipologie da osservare sono quelle delle aree limitrofe. In ogni caso dovrà essere fatta particolare attenzione alla definizione delle soluzioni architettoniche e formali, nonché alla scelta dei materiali ed alle colorazioni al fine di favorire il corretto inserimento delle esistenti e nuove strutture nell'ambiente circostante e mitigarne, per

	quanto possibile, l'impatto visivo.
<i>Altezze:</i>	H. massima 7,50 con ultimo piano a falde inclinate. Altezze diverse possono essere previa approvazione di un Piano Attuativo di iniziativa pubblica.
<i>Distanza dalle strade:</i>	Ml.5,00 per ciò che concerne la viabilità propria dello Strumento Urbanistico Attuativo; per le restanti sedi viarie, si applica quanto dispone la legislazione vigente in materia.
<i>Distanze dai confini:</i>	Minimo m. 5,00 dai confini dell'area di intervento.
<i>Distanze dai fabbricati:</i>	Minimo m. 10 tra pareti finestrate. Distanze minori possono essere assunte previa approvazione di un Piano Urbanistico Attuativo di iniziativa pubblica.
<i>Standards urbanistici:</i>	Come da art. 7 delle presenti Norme e comunque nello strumento attuativo devono essere individuate le aree per servizi nella quantità minima prevista dalla Tabella del Repertorio zone di espansione C2 allegato.
<i>Superficie scoperta:</i>	Deve essere sistemata a giardino inerbito con alberatura estesa almeno al 30% dello scoperto da calcolarsi sulla edificabilità massima, a percorsi carrai, pedonali ed eventuale parcheggio scoperto. Inoltre tutti gli spazi liberi non occupati da strade, pertanto: area di manovra o parcheggi, devono essere <u>mantenuti a verde</u> , ed il <u>terreno</u> deve essere il più possibile <u>permeabile</u> , con la piantumazione di essenze arboree ed arbustive tipiche della zona. Sono esclusi sbancamenti e movimenti di terra pesanti, atti a modificare sostanzialmente l'esistente; così come gli standard di legge andranno reperiti e sistemati in modo coerente e funzionale.
<i>Compatibilità idraulica:</i>	Ogni SUA o intervento su singolo lotto dovrà rispettare le prescrizioni contenute all'art 52 delle presenti N.T.A.
<i>Prescrizioni puntuali:</i>	Per la ZTO C2.1-C42: nella progettazione del SUA dovrà essere tenuto conto del valore paesaggistico ed ambientale dell'intorno; le norme di attuazione del SUA dovranno prevedere l'omogeneità tipologica e cromatica dei fabbricati e dei manufatti, prevedere comunque la mitigazione, anche con tecniche di ingegneria ambientale a basso impatto, nel rispetto del paesaggio circostante e pertanto sono escluse opere quali muri di sostegno in C.A. Le tipologie e i materiali dovranno essere quelle tipiche della zona, rispettose dell'intorno, in particolare della presenza del Castello. Per l'abito in cui ricade la Z.T.O. "C2.1/C72" (osservazione n. 5) non è consentito l'accorpamento dei lotti, la volumetria complessiva sarà pari a 7000 mc, la tipologia case singole, binate o a schiera. Relativamente alla Z.T.O. "C2.1/41", viene prescritto che le nuove costruzioni dovranno avere tipologie, materiali e finiture rispettose dell'intorno storico e rispondenti ai parametri classici tipici della zona. Contestualmente, si intendono esclusi sbancamenti e movimenti di terra pesanti, atti a modificare sostanzialmente l'esistente; così come gli standard di legge andranno reperiti e sistemati in modo coerente e funzionale. Con riferimento alla Zona Territoriale Omogenea qualificata come "C2.1/41", si determina che l'altezza massima possa configurarsi in ml. 9,50 e che la tipologia edilizia possa qualificarsi anche in linea o a blocco. Si consiglia l'ultimo piano mansardato, in modo da limitare l'impatto visivo degli edifici medesimi. Con riferimento al SUA che ricomprende la Zona Territoriale Omogenea qualificata come "C2.1/129" si definiscono i seguenti specifici indici e parametri: 1. volumetria complessiva: mc 39.000 2. altezza fabbricati fronte Pontebbana: ml 10,50 3. altezza fabbricati fronte interno: ml 9,50 Inoltre, come da planimetria di fattibilità, che ha comunque valenza indicativa per quanto riguarda la composizione urbanistica proposta con osservazione della ditta Nuova Garden, parzialmente accolta con Delibera di C.C. n.41 del 20.07.2004, la convenzione del SUA dovrà prevedere quanto segue: 1. cessione gratuita dell'area a verde posta sul lato ovest 2. cessione gratuita dell'area sulla quale sorgerà l'edificio n.1 3. disponibilità di edificazione a carico della ditta di metà del volume del fabbricato n.1 pari a mc 1131, per 6 minialloggi, ovvero, realizzazione di rotatoria in corrispondenza dell'intersezione tra la S.S. 13 Pontebbana e la nuova viabilità di progetto secondo le indicazioni di P.R.G., e comunque la cessione al Comune della volumetria totale del lotto n.1

All'interno delle perimetrazioni che inducono l'obbligo dello strumento urbanistico attuativo unitario, comprendendo anche zone residenziali di espansione di tipo "C2", le superfici a standard di Piano Regolatore Generale possono assorbire anche quelle del Piano di Lottizzazione. In ogni area soggetta a S.U.A. si dovrà comunque assolvere agli standard primari minimi di legge senza modificare la Tav. 14 del P.R.G. Analiticamente, per le zone C2 si attuano queste e solo queste determinazioni:

- C2.1/40: le superfici a standard sono reperite, per quanto possibile, in compensazione con gli standard di P.R.G.;

a) C2.1/41: le superfici a standard sono reperite all'interno della zona medesima;

b) C2.1/42: le superfici a standard sono reperite all'interno della zona medesima;

- c) C2.1/43: le superfici a standard sono reperite, per quanto possibile, in compensazione con gli standard di P.R.G.;
 - d) C2.1/44: le superfici a standard sono reperite, per quanto possibile, in compensazione con gli standard di P.R.G.;
 - e) C2.1/45: le superfici a standard sono reperite, per quanto possibile, in compensazione con gli standard di P.R.G.;
 - f) C2.1/46: le superfici a standard sono reperite all'interno della zona medesima;
 - g) C2.1/47: le superfici a standard sono reperite, per quanto possibile, in compensazione con gli standard di P.R.G.;
 - h) C2.1/48: le superfici a standard sono reperite, per quanto possibile, in compensazione con gli standard di P.R.G.;
 - i) C2.1/49: le superfici a standard sono reperite, per quanto possibile, in compensazione con gli standard di P.R.G.;
 - j) C2.1/50: le superfici a standard sono reperite, per quanto possibile, in compensazione con gli standard di P.R.G.;
 - k) C2.1/51: le superfici a standard sono reperite, per quanto possibile, in compensazione con gli standard di P.R.G.;
 - l) C2.1/52: le superfici a standard sono reperite, per quanto possibile, in compensazione con gli standard di P.R.G.;
 - m) C2.1/53: le superfici a standard sono reperite, per quanto possibile, in compensazione con gli standard di P.R.G.;
 - n) C2.1/54: le superfici a standard sono reperite, per quanto possibile, in compensazione con gli standard di P.R.G.;
 - o) C2.1/55: le superfici a standard sono reperite, per quanto possibile, in compensazione con gli standard di P.R.G.;
 - p) C2.1/56: le superfici a standard sono reperite, per quanto possibile, in compensazione con gli standard di P.R.G.;
 - q) C2.1/57: le superfici a standard sono reperite, per quanto possibile, in compensazione con gli standard di P.R.G.;
 - r) C2.1/58: le superfici a standard sono reperite, per quanto possibile, in compensazione con gli standard di P.R.G.;
 - s) C2.1/59: le superfici a standard sono reperite, per quanto possibile, in compensazione con gli standard di P.R.G.;
 - t) C2.1/60: le superfici a standard sono reperite, per quanto possibile, in compensazione con gli standard di P.R.G.;
 - u) C2.1/62: le superfici a standard sono reperite, per quanto possibile, in compensazione con gli standard di P.R.G.;
 - v) C2.1/63: le superfici a standard sono reperite, per quanto possibile, in compensazione con gli standard di P.R.G.;
 - w) C2.1/64: le superfici a standard sono reperite all'interno della zona medesima;
 - x) C2.1/65: le superfici a standard sono reperite, per quanto possibile, in compensazione con gli standard di P.R.G.;
 - y) C2.1/66: le superfici a standard sono reperite, per quanto possibile, in compensazione con gli standard di P.R.G.;
 - z) C2.1/67: le superfici a standard sono reperite, per quanto possibile, in compensazione con gli standard di P.R.G.;
 - aa) C2.1/68: le superfici a standard sono reperite, per quanto possibile, in compensazione con gli standard di P.R.G.;
 - bb) C2.1/93: le superfici a standard sono reperite, per quanto possibile, in compensazione con gli standard di P.R.G.;
 - cc) C2.1/123: le superfici a standard sono reperite, per quanto possibile, in compensazione con gli standard di P.R.G.;
 - dd) C2.1/129: le superfici a standard sono reperite all'interno della zona medesima;
 - ee) C2.1/283: le superfici a standard sono reperite, per quanto possibile, in compensazione con gli standard di P.R.G.;
 - ff) C2.1/291: le superfici a standard sono reperite all'interno della zona medesima;
 - gg) C2.1/364: le superfici a standard sono reperite, per quanto possibile, in compensazione con gli standard di P.R.G.;
 - hh) C2.1/441: le superfici a standard sono reperite, per quanto possibile, in compensazione con gli standard di P.R.G.;
 - ii) C2.1/442: le superfici a standard sono reperite all'interno della zona medesima per ciò che riguarda i parcheggi, viene, invece, compensato lo standard del verde pubblico attrezzato nei confronti della zona Fc;
 - jj) C2.1/620: le superfici a standard sono reperite all'interno della zona medesima;
 - kk) C2.1/715: le superfici a standard sono reperite, per quanto possibile, in compensazione con gli standard di P.R.G.;
 - ll) C2.1/718: le superfici a standard sono reperite, per quanto possibile, in compensazione con gli standard di P.R.G.;
 - mmm) C2.1/848: le superfici a standard sono reperite, per quanto possibile, in compensazione con gli standard di P.R.G.
- Qualora soluzioni urbanistiche ed architettoniche consiglino una diversa articolazione delle aree a standard rispetto a quella sopra elencata, viene data la facoltà di operare diversamente da come indicato, a condizione che gli standard stessi vengano soddisfatti in termini di legge.

OMISSIS

Art. 41 - Z.T.O. «Flabio/dte/ffg» - AREE PER SERVIZI ED ATTREZZATURE PUBBLICHE E/O DI GENERALE PUBBLICA UTILITÀ

Sono le aree destinate alle attrezzature ed ai servizi pubblici, di cui all'art. 3 del D.L. 1444/1968 così come modificato dall'art. 25 della L.R. 61/85.

Nelle planimetrie del P.R.G. sono individuati le varie classificazioni ed il servizio ad esse attribuito; tuttavia modifiche a tali classificazioni sono ammissibili con la procedura di cui alla legislazione vigente in materia. La realizzazione delle opere ammesse in tali zone è consentita con intervento diretto; esse saranno oggetto di particolare studio per essere elementi qualificanti del tessuto edilizio urbano.

La progettazione dei collegamenti pedonali con l'intorno dovrà essere particolarmente curata; le aree per parcheggi di servizio dovranno essere opportunamente calibrate in funzione dell'uso e dell'ipotetica intensità d'uso prevista.

Tipologia edilizia: il dimensionamento degli edifici dovrà avvenire di volta in volta sulla base delle esigenze riscontrabili nel sito, della loro migliore funzionalità, del loro migliore inserimento nell'ambiente e del rispetto di specifiche disposizioni di Legge.

Sono ammesse abitazioni per il personale di custodia, fino ad un massimo di 150 mq. di superficie lorda.

Le superfici scoperte sono destinate a giardino, cortile, parcheggio alberato.

Le opere previste sulle aree così individuate possono essere realizzate ed utilizzate da Enti e/o anche da privati attraverso apposita convenzione regolarmente trascritta nei Registri Immobiliari che ne garantisca e tuteli l'uso pubblico.

La classificazione e le norme che disciplinano tali aree, oltre a quanto precedentemente specificato sono le seguenti:

OMISSIS

F/c -Aree a parco per il gioco e lo sport.

Sono aree destinate alla conservazione e alla realizzazione di parchi urbani, di parchi di quartiere e di attrezzature sportive.

Sono consentite le costruzioni, le attrezzature, gli impianti per lo sport e il tempo libero ed i chioschi a carattere precario per la vendita di bibite, giornali, servizi igienici, ecc.

Nei fabbricati saranno ammesse anche le destinazioni d'uso per attività collettive connesse agli impianti (bar, ristoranti, sale di riunioni, ecc.) e/o giustificabili con l'economia di una corretta gestione finanziaria.

Il terreno deve essere sistemato a giardino con tappeto a verde, piantumazione di essenze d'alto fusto e pregiate, percorsi pedonali, fontane, ecc.

Per le costruzioni valgono le seguenti norme:

- Altezza massima : in relazione all'opera sportiva pubblica da costruire e comunque adeguatamente ambientata e motivata.
- Distanza minima dai confini > ml. 10,00

OMISSIS

Art. 44 - FASCE DI TUTELA

Le fasce di tutela di cui all'art. 27 della L.R. 61/1985 non definiscono destinazioni d'uso di zona ma ambiti di territorio ove gli interventi edilizi e trasformativi sono assoggettati a particolari prescrizioni ed allineamenti. Sono fasce di tutela quelle poste a protezione dei nastri stradali, del corso dei fiumi e canali, delle linee ferroviarie, degli impianti tecnologici, dei cimiteri, degli impianti speciali di pubblica utilità, degli elettrodotti e dei metanodotti in pressione.

Le aree comprese nelle fasce di rispetto stradale sono computabili agli effetti dell'edificabilità nei lotti adiacenti secondo gli indici degli stessi ai sensi dell'Art. 27 c. XVI° della L.R. 61/85; sono ammessi gli interventi di ampliamento dell'esistente di cui all'art. 7 della L.R. 24/85 purché non si sopravvanzano verso il fronte di vincolo.

Le fasce di tutela sono individuate dal P.R.G. vigente, ed anche in mancanza di una indicazione grafica in esso, sono comunque efficaci in quanto disposte dalle specifiche Leggi e Decreti di Istituzione.

Specifiche disposizioni di tutela si applicano in prossimità delle intersezioni stradali e nelle curve anche a seconda del tipo di intersezione (art. 27 del Codice della Strada).

Le fasce di rispetto e vincolo si dividono in:

OMISSIS

Aree a vincolo ambientale:

In tali aree vincolate ai sensi del D.Lgt. 42/2004 (ex Legge 29 giugno 1939 n°1497) e 431/85, gli interventi sono subordinati all'autorizzazione da parte degli Enti di tutela competenti in materia.

Negli ampliamenti, nelle ristrutturazioni e negli accorpamenti relativi all'esistente saranno da rispettare i caratteri tradizionali dell'architettura del sito.

Recinzioni, elementi di arredo e piantumazioni dovranno adeguarsi alle preesistenze caratterizzanti le zone in cui ricadono.

OMISSIS

Fasce di vincolo dovuto ad elettrodotti

Il P.R.G. individua alcuni ambiti territoriali interessati da elettrodotti di potenza superiore a 128 KW passanti sul territorio agricolo ed in particolare sul centro urbano di Colfosco; uno degli elettrodotti risulta essere posto immediatamente sopra il nucleo centrale ovvero sopra zone densamente edificate (PEEP e zone residenziali da vecchia data).

Il PRG identifica le aree soggette al vincolo elettrodottistico.

All'interno di tali aree è esclusa l'edificazione di manufatti che comportino un'abituale e prolungata permanenza umana, salvo il caso che venga rispettato il valore previsto dalla DGRV n. 1432 in data 31.05.2002 e quando previsto dalla L. R. n. 1 del 09.01.2003.

I gestori degli elettrodotti sono tenuti, in caso di superamento dei limiti e in ogni altro caso previsto dalla normativa vigente, a presentare idoneo piano di risanamento, ai sensi dell'art. 9 della Legge 36/2001, nonché ad attuare tutte le misure necessarie ad assicurare la tutela della salute e dell'ambiente.

OMISSIS

L'area sita in questo Comune, censita al foglio 21 mappali n.ro 30, 581, 582, 652, 789, 790, ricade nel vigente Piano di Assetto del Territorio nell'ATO n. 2 "Ponte della Priula e Colfosco" in particolare:

MAPPALI N.RO 30, 581, 582, 652, ricadono in "Aree di urbanizzazione consolidata" (art. 15 delle norme tecniche di attuazione del PAT), inoltre:

i mappali n.ro 582, 682, in parte, ricadono in "Aree vincolate ai sensi dell'art. 142 del D.Lgs. n. 42/2004 – Corsi d'acqua" (art. 5 delle norme tecniche di attuazione del PAT);

i mappali n.ro 30, 581, 582, 652, in parte,, ricadono in "Fasce di rispetto elettrodotti" (art. 7 delle norme tecniche di attuazione del PAT);

MAPPALI N.RO 789, 790, ricadono:

per intero, in "Aree vincolate ai sensi dell'art. 142 del D.Lgs. n. 42/2004 – Corsi d'acqua" (art. 5 delle norme tecniche di attuazione del PAT);

il mappale n.ro 789, in parte, in "Altri vincoli – Fasce di rispetto stradali" (art. 7 delle norme tecniche di attuazione del PAT);

il mappale n.ro 789, in parte, ed il mappale n.ro 790, per intero, in "Fasce di rispetto elettrodotti" (art. 7 delle norme tecniche di attuazione del PAT);

OMISSIS

Art. 5 Vincoli culturali e paesaggistici

OMISSIS

Aree vincolate ai sensi dell'art. 142 del D.Lgs. n. 42/2004

Corsi d'acqua

7. Il PAT recepisce i corsi d'acqua sottoposti a vincolo paesaggistico, ai sensi dell'art. 142 del D.Lgs. n. 42/2004, primo comma, lettera c) come precisati nella DGR 12 luglio 2004 n. 2186, ed il corrispondente elenco degli idronimi:

- Fiume Piave,
- Fiume Soligo
- Torrente Lierza
- Torrente Crevada
- Torrente Rufo.

Vincoli

8. Vanno rispettate le prescrizioni di cui all'art. 142 del D.Lgs. n. 42/2004. Si definisce come origine del vincolo l'unglia esterna dell'argine principale, o, in assenza di arginature, il limite dell'area demaniale. Particolare cura va osservata nel consentire interventi su manufatti tipici esistenti, sui gruppi arborei, sui boschi e sulla vegetazione caratteristica.

OMISSIS

Art. 7 Altri vincoli

1. La sussistenza e conformazione dei vincoli di cui al presente paragrafo è legata al permanere dell'elemento che lo genera. Eventuali modifiche nell'elemento generatore del vincolo determinano la conseguente modifica del vincolo stesso, da recepire nel PI, senza che ciò determini variante al PAT.

2. Per gli edifici esistenti all'interno delle fasce di rispetto di cui al presente articolo, nel caso di esproprio per la realizzazione o ampliamento di infrastrutture e servizi pubblici, o per la realizzazione di opere pubbliche in genere, nonché nei casi di demolizione e ricostruzione, è sempre consentita la ricostruzione con il mantenimento della destinazione d'uso, in area adiacente, esterna alle fasce di rispetto.

Direttive

3. Il PI recepisce e aggiorna il quadro dei vincoli e delle fasce di rispetto di cui al presente articolo e favorisce la delocalizzazione delle costruzioni esistenti in contrasto con le fasce di rispetto di cui al presente articolo, anche utilizzando il credito edilizio di cui al successivo Art. 19.

Fasce di rispetto stradali

Vincoli

4. Si applicano le disposizioni specifiche del D.Lgs. n. 285/1992. Non sono consentite nuove edificazioni. Fatte salve le disposizioni per gli edifici con valore storico-testimoniale di cui al successivo Art. 10 comma 1 lettera c), sono consentiti gli interventi di manutenzione straordinaria, restauro e risanamento conservativo, ristrutturazione edilizia. Nelle fasce di rispetto delle strade è consentita:

- la realizzazione di nuove strade o corsie di servizio, l'ampliamento o l'adeguamento di quelle esistenti, la costruzione dei manufatti di attraversamento, innesti stradali, sovrappassi e sottopassi, percorsi pedonali e ciclabili, nonché l'attivazione di parcheggi pubblici o privati;
- la costruzione, a titolo precario, di impianti al servizio della circolazione veicolare (distribuzione carburanti, assistenza automobilistica ecc.), fatte salve le disposizioni relative alle "invarianti di natura paesaggistica" di cui al successivo Art. 8; la realizzazione di fasce vegetali autoctone, accumuli di terra, barriere foncoassorbenti, al fine di mitigarne gli impatti negativi.
- È ammessa la trasformazione in credito edilizio dello *jus edificandi* corrispondente agli edifici o alle loro superfetazioni destinati alla demolizione senza ricostruzione ai sensi del successivo Art. 19 comma 2 lettera d).

OMISSIS

Fasce di rispetto degli elettrodotti

Vincoli

10. Il PAT individua i tracciati ed il PI definisce nel dettaglio le fasce di rispetto dagli elettrodotti in conformità alla metodologia di calcolo definita dal Decreto 29 maggio 2008, pubblicato sul Suppl. Ordinario n. 160 alla G.U. n. 156 del 5 luglio 2008 in attuazione della legge-quadro 36/2001 sull'elettrosmog e del Dpcm 8 luglio 2003 che fissa i limiti di esposizione, i valori di attenzione e gli obiettivi di qualità per la protezione della popolazione dalle esposizioni ai campi elettrici e magnetici alla frequenza di rete (50 Hz) generali dagli elettrodotti.

Vincoli

11. Nelle fasce di rispetto degli elettrodotti non è consentita la costruzione di edifici o servizi che costituiscano luoghi di permanenza superiore alle quattro ore giornaliere; le distanze indicate potranno variare in rapporto all'ottimizzazione delle linee, a piani di risanamento o modifiche legislative che potranno intervenire. Eventuali discordanze tra la situazione reale e quella indicata in grafia dal PAT, relativamente al tracciato degli elettrodotti, si risolvono a favore della situazione di fatto documentata.

OMISSIS

Art. 15 Le azioni strategiche

Aree di urbanizzazione consolidata

1. Le aree di urbanizzazione consolidata comprendono i centri storici e le aree urbane del sistema insediativo residenziale e produttivo in cui sono sempre ammessi gli interventi di nuova costruzione o di ampliamento di edifici esistenti attuabili nel rispetto delle presenti norme di attuazione.

2. Il PAT prevede il mantenimento, la manutenzione e la riqualificazione della struttura insediativa consolidata.

OMISSIS

Prescrizioni

4. All'interno delle aree di urbanizzazione consolidata il PAT individua gli «ambiti a destinazione produttiva confermata (P)». In tale area sono ammesse funzioni esclusivamente produttive secondarie (quali industria, artigianato, logistica, magazzini, depositi e simili), fatte salve eventuali attività terziarie a servizio delle attività insediate.

In tale area il PI potrà distinguere due diversi ambiti funzionali destinati rispettivamente alle attività produttive ed alle attività di tipo commerciale/direzionale, basandosi sull'analisi delle preesistenze sia interne che contigue all'area. Tali ambiti dovranno in ogni caso essere caratterizzati con idonei servizi ed infrastrutture separate evitando in tal modo la commistione di funzione e flussi nella medesima area.

In particolare, il PAT, coerentemente con le possibilità di cui all'art. 12 del PTCP, individua come ampliabili le seguenti aree produttive:

- L'area produttiva localizzata lungo la SS 13 "Pontebbanà" a ridosso del confine comunale nord all'interno dell'ATO 1 Susegana
 - L'area produttiva localizzata lungo via Fornace a ridosso del confine comunale Est, all'interno dell'ATO 1 Susegana
- Tutte le restanti aree produttive sono definite non ampliabili.

5. All'interno delle aree di urbanizzazione consolidata il PAT individua gli «ambiti di riconversione funzionale delle aree produttive esistenti non ampliabili (R)». Il PI, sulla base di un'analisi approfondita, ne definisce la riconversione ad attività terziarie, residenziali, commerciali, agricole, di pubblico servizio o di produzione energetica, coerentemente con il contesto territoriale, con la distanza dai centri abitati e con l'accessibilità dalle reti viarie principali, in attuazione delle direttive di cui all'art. 13 del PTCP 2010. Il PI ne disciplina la riconversione definendo i tempi, i contenuti ed i modi per l'attuazione della prescritta riconversione, in conformità con le prescrizioni di cui all'art. 15 del PTCP 2010. In tali ambiti, sempre con riferimento all'art. 15 del PTCP 2010, è ammesso il completamento edilizio delle parti di territorio non ancora oggetto di pianificazione attuativa in relazione al soddisfacimento di esigenze di infrastrutturazione dell'area produttiva esistente, di miglioramento della qualità insediativa e di mitigazione ambientale delle stesse. In via transitoria, fino all'approvazione del primo PI di adeguamento e comunque non oltre 5 cinque anni dall'approvazione del PAT, in caso di dismissione delle attività produttive esistenti è ammesso l'insediamento di nuove attività produttive.

6. All'interno delle aree di urbanizzazione consolidata il PAT individua gli «ambiti di localizzazione delle grandi strutture di vendita esistenti (S)» come disciplinate ai successivi commi 35, 36 e 37. Tali ambiti dovranno essere caratterizzati con idonei servizi ed infrastrutture separate, evitando in tal modo la commistione di funzione e flussi nella medesima area.


OMISSIS

Si rilascia il presente certificato, in carta libera, su richiesta dell'ing. CHIARA ITALO, ai sensi dell'art. 30 del D.P.R. 06 giugno 2001, n. 380, in esenzione di bollo ai sensi art. 16, Tabella B, D.P.R. 642/1972.

Il presente certificato non può essere prodotto agli organi della Pubblica Amministrazione o ai privati gestori di pubblici servizi.

Dalla Residenza Municipale, il 05 ottobre 2016

IL RESPONSABILE AREA IV
geom. Eddy Dall'Anese



DE/bp

INDICAZIONI ALL'UTENZA

Competenza: area IV

Servizi: Urbanistica – Edilizia privata – Tutela ambientale – Sportello unico – Attività produttive.

Responsabile dell'area: geom. Eddy Dall'Anese

Responsabile del procedimento: geom. Paride Bezzi tel. 0438437445 - fax 043873749 - e-mail urbanistica@comune.susegana.tv.it

Orario di apertura al pubblico: martedì ore 16:00 – 18:00; mercoledì ore 08:30 – 12:30

G:\Paride\Certificati Destinazione Urbanistica\2016\063 Chiarà

Italo_C1.2_Gbbiligo_PdL_93_PL_Elett Art 27_BBAA_PAT_ATO2_Urb_Consolid_Corsi_Acqua_Elett_Strad.doc

TRIBUNALE DI TREVISO
SEZIONE FALLIMENTARE
Fallimento n° 99/2016
Sentenza n° 100/2016 del 20/04/2016

Giudice delegato Dott. ROSSI ELENA

FALLIMENTO DI:

CEOTTO S.R.L. IN LIQUIDAZIONE
C.F.: 01148640269
Con sede in SUSEGANA (TV), Piazza Martiri della Libertà, 1F

CURATORE:

Dott. ROBERTO CORTELLAZZO WIEL
Con studio in Piazza Rinaldi, 4 - 31100 Treviso

LOTTO 8A ALLEGATO "8A.4"

DOCUMENTAZIONE FOTOGRAFICA

Comune di Susegana (TV) Località Colfosco
Foglio 21 – Mappali 30-582-652

Si dichiara che la presente documentazione fotografica allestita rispecchia la situazione attuale del
luogo.



Oderzo, li 25 ottobre 2016

L'esperto stimatore
Ing. Italo Chiara

COLFOSCO DI SUSEGANA (TV)

FOGLIO 21 MAPPALI 30 – 582 – 652

LOTTO 8 A



**TRIBUNALE DI TREVISO
SEZIONE FALLIMENTARE**

**Fallimento n° 99/2016
Sentenza n° 100/2016 del 20/04/2016**

Giudice delegato Dott. ROSSI ELENA

FALLIMENTO DI:

**CEOTTO S.R.L. IN LIQUIDAZIONE
C.F.: 01148640269
Con sede in SUSEGANA (TV), Piazza Martiri della Libertà, 1F**

CURATORE:

**Dott. ROBERTO CORTELLAZZO WIEL
Con studio in Piazza Rinaldi, 4 - 31100 Treviso**

LOTTO 8A ALLEGATO "8A.5"

SCHEMA PER L'ORDINANZA DI VENDITA

Oderzo, li 25 ottobre 2016

L'esperto stimatore
Ing. Italo Chiara

TRIBUNALE DI TREVISO

SEZIONE FALLIMENTARE

Fallimento n° 99/2016

Sentenza n° 100/2016 del 20/04/2016

Giudice delegato Dott. ROSSI ELENA

FALLIMENTO DI:

CEOTTO S.R.L. IN LIQUIDAZIONE

C.F.: 01148640269

Con sede in SUSEGANA (TV), Piazza Martiri della Libertà, 1F

CURATORE:

Dott. ROBERTO CORTELLAZZO WIEL

Con studio in Piazza Rinaldi, 4 - 31100 Treviso

Scheda per l'ordinanza di vendita – LOTTO 8A

LOTTO n° 8A

DESCRIZIONE CATASTALE DEL BENE

L'immobile è catastalmente identificato presso l'Agenzia delle Entrate, Dipartimento del Territorio di Treviso, Catasto Terreni, con Comune di Susegana, foglio 21:

mapp. 30, seminativo arb. cl. 3[^], superficie ha 0.10.21, RD € 4,98, RA € 3,95;

mapp. 582, seminativo arb. cl. 3[^], superficie ha 0.04.61, RD € 2,26, Ra € 1,79;

mapp. 652, seminativo arb. Cl. 3[^], superficie ha 0.09.30, rd € 4,56, RA € 3,60;

Intestazione catastale non allineata.

CONFINI

Trattasi di terreno complessivamente esteso mq 2.412, in unico corpo, posto fra confini costituiti, da nord in senso orario, dai mappali 581, 583 e 593 costituenti viabilità di lottizzazione, 30, 842 e 841.

DESCRIZIONE SOMMARIA DEL BENE

Terreno sito sul limitare dell'abitato della frazione di Colfosco, ricompreso in zona C 1 nello strumento urbanistico attualmente vigente del comune di Susegana, appezzamento, in unico corpo di forma composita, regolare, la gran parte della superficie iscrivibile in un rettangolo, ricompreso in una lottizzazione realizzata da circa un ventennio, nella quale permangono ancora due lotti ineditati.

Il terreno è prospiciente la strada di lottizzazione, discosto circa 50 metri dalla viabilità principale, ha giacitura in piano, quota di poco inferiore alla strada, sistemazione prativa, non coltivato da anni, due accessi carrabili ottenuti con abbassamento del marciapiede. Su due lati mancante la recinzione. Il confine di proprietà non è fisicamente materializzato in loco.

UTILIZZAZIONE PREVISTA

L'aera ricade, secondo il vigente strumento urbanistico in zona territoriale omogenea "C1.2 - Residenziale semi estensiva", parzialmente vincolate ai sensi art.142 D.Lgs 42/2004 - corsi d'acqua, e parzialmente entro fascia di rispetto da elettrodotti.

E' ammessa l'edificazione con intervento diretto per destinazione residenziale o connessa alla residenza entro l'indice massimo di 1,00 mc/mq in relazione alla superficie fondiaria.

La superficie catastale è mq 2.412, supposta identica alla superficie fondiaria; la capacità edificatoria massima identificata in mc 2.412.

SERVITÙ ATTIVE E PASSIVE – VINCOLI – DIVISIBILITA'

Esistono vincoli urbanistici di piano, come da certificato allegato. L'entità e da ritenersi non comodamente divisibile.

INTESTATARIO E TITOLO DI PROVENIENZA

CEOTTO s.r.l., già in liquidazione, con sede in Susegana. c.f. 01148640269, pervenuti per atto fusione societaria in data 12.12.2000 repertorio 75.085 notaio dottor Maurizio Bianconi, trascritto a Treviso 20.12.2000 ai n.ri 48021/33514, rettifica con atto repertorio 107337 notaio dottor Maurizio Bianconi in data 27.11.2014, trascritto a Treviso 04.12.2014 ai n.ri 34147/25488, per incorporazione della [REDACTED] nella "CEOTTO s.r.l." unipersonale;

TRASCRIZIONI E ISCRIZIONI IPOTECARIE

Le unità immobiliari sopradescritte risultano gravate:

- da ipoteca giudiziale iscritta a Treviso il 25.08.2014 ai n.ri 23378/3516, derivante da decreto ingiuntivo repertorio 4153/2014 del Tribunale di Treviso in data 07.08.2014, per totali Euro 130.000,00 di cui capitale Euro 66.740,48 in favore di "BANCA DI CREDITO COOPERATIVO DELLE PREALPI SOC. COOP." con sede in Tarzo (TV), c.f. 00254520265, a carico della ditta CEOTTO s.r.l., predetta;
- da ipoteca giudiziale iscritta a Treviso il 25.08.2014 ai n.ri 23378/3517, derivante da decreto ingiuntivo repertorio 4153/2014 del Tribunale di Treviso in data 07.08.2014, per totali Euro 2.600.000,00 di cui capitale Euro 948.093,93 in favore di "BANCA DI CREDITO COOPERATIVO DELLE PREALPI SOC. COOP." con sede in Tarzo (TV), c.f. 00254520265, a carico della ditta CEOTTO s.r.l., predetta;
- da ipoteca giudiziale iscritta a Treviso il 25.08.2014 ai n.ri 23378/3518, derivante da decreto ingiuntivo repertorio 4153/2014 del Tribunale di Treviso in data 07.08.2014, per totali Euro 2.600.000,00 di cui capitale Euro 1.503.894,98 in favore di "BANCA DI CREDITO COOPERATIVO DELLE PREALPI SOC. COOP." con sede in Tarzo (TV), c.f. 00254520265, a carico della ditta CEOTTO s.r.l., predetta;
- da ipoteca giudiziale iscritta a Treviso il 04.09.2014 ai n.ri 24122/3590, derivante da decreto ingiuntivo repertorio 4312/2014 del Tribunale di Treviso in data 02.09.2014, per totali Euro 3.000.000,00 di cui capitale Euro 2.434.182,72 in favore di "BANCA DELLA MARCA CREDITO COOPERATIVO SOC. COOP." con sede in Orsago (TV), c.f. 03669140265, a carico della ditta CEOTTO s.r.l., predetta;
- da ipoteca giudiziale iscritta a Treviso il 10.11.2014 ai n.ri 30501/4603, derivante da decreto ingiuntivo repertorio 10795 del Tribunale di Treviso in data 04.11.2014, per totali Euro 2.100.000,00 di cui capitale Euro 2.000.000,00 in

favore di [REDACTED]

[REDACTED] a carico della ditta CEOTTO s.r.l., predetta
- sentenza dichiarativa di fallimento, repertorio 100/2016 del Tribunale di Treviso in data 20.04.2016, trascritta a Treviso 25.07.2016 ai n.ri 24672/16843.

QUADRO SINOTTICO DELLA PROVENIENZA DAL VENTENNIO

[REDACTED]
[REDACTED], per atto compravendita in data 19.04.1985, repertorio 125762 notaio dottor Gino Aggio, trascritto a Treviso 17.05.1985 ai n.ri 9836/8162, variata in data 23.03.2005.

CEOTTO s.r.l., predetta, per atto fusione societaria in data 12.12.2000 repertorio 75.085 notaio dottor Maurizio Bianconi, trascritto a Treviso 20.12.2000 ai n.ri 48021/33514, rettifica con atto repertorio 107337 notaio dottor Maurizio Bianconi in data 27.11.2014, trascritto a Treviso 04.12.2014 ai n.ri 34147/25488, per incorporazione della [REDACTED]
[REDACTED] nella "CEOTTO s.r.l." unipersonale.

VALORE DI MERCATO € 180.000

VALORE DI LIBERO MERCATO € 150.000,00 (centocinquantamila/00).

Oderzo, lì 25 ottobre 2016

L'esperto stimatore
Ing. Italo Chiara

**TRIBUNALE DI TREVISO
SEZIONE FALLIMENTARE**

Fallimento n° 99/2016

Sentenza n° 100/2016 del 20/04/2016

Giudice delegato Dott. ROSSI ELENA

FALLIMENTO DI:

CEOTTO S.R.L. IN LIQUIDAZIONE

C.F.: 01148640269

Con sede in SUSEGANA (TV), Piazza Martiri della Libertà, 1F

CURATORE:

Dott. ROBERTO CORTELLAZZO WIEL

Con studio in Piazza Rinaldi, 4 - 31100 Treviso

LOTTO 8B - ALLEGATO "8B.1"

RELAZIONE ISTRUTTORIA CON ELENCO DELLE ISCRIZIONI E TRASCRIZIONI

Oderzo, li 25 ottobre 2016

L'esperto stimatore

Ing. Italo Chiara

TRIBUNALE DI TREVISO

SEZIONE FALLIMENTARE

Fallimento n° 99/2016

Sentenza n° 100/2016 del 20/04/2016

Giudice delegato Dott. ROSSI ELENA

FALLIMENTO DI:

CEOTTO S.R.L. IN LIQUIDAZIONE

C.F.: 01148640269

Con sede in SUSEGANA (TV), Piazza Martiri della Libertà, 1F

CURATORE:

Dott. ROBERTO CORTELLAZZO WIEL

Con studio in Piazza Rinaldi, 4 - 31100 Treviso

**RELAZIONE ISTRUTTORIA,
ELENCO DELLE ISCRIZIONI E TRASCRIZIONI
LOTTO 8 B**

Il sottoscritto Parpinello Giovanni, geometra in Oderzo,

DICHIARA

Di aver effettuato, attraverso i documenti in atti, l'esame ventennale fino alla data sotto indicata, della proprietà e libertà degli immobili, sito in Comune di Susegana, identificati come segue:

Catasto Terreni, foglio 21°

mapp. 789, seminativo arb. cl. 3^ superficie ha 1.03.02, RD € 50,29, RA € 39,90;

mapp. 790, seminativo arb. cl. 3^ superficie ha 0.00.91, RD € 0,44, Ra € 0,35.

Precisandosi che i sopradescritti identificano un compendio immobiliare di terreni edificabili in unico corpo.

A seguito di detto esame, l'esponente

CERTIFICA E GARANTISCE

- che gli immobili suddetti risultano, a ditta CEOTTO s.r.l., già in liquidazione, con sede in Susegana. c.f. 01148640269, alla stessa pervenuti per atto fusione societaria in data 12.12.2000 repertorio 75.085 notaio dottor Maurizio Bianconi, trascritto a Treviso 20.12.2000 ai n.ri 48021/33514, rettifica con atto repertorio 107337 notaio dottor Maurizio Bianconi in data 27.11.2014, trascritto a Treviso 04.12.2014 ai n.ri 34147/25488, per incorporazione della

[REDACTED] nella "CEOTTO s.r.l." unipersonale;

senza alcun vincolo, formalità o atto precedente che possa in qualsiasi modo pregiudicarne la proprietà e la disponibilità, fatta eccezione per quanto precisato alla voce "OSSERVAZIONI";

che gli immobili stessi, loro accessori, relative pertinenze, risultano liberi da pesi, privilegi di qualsiasi genere, ipoteche, trascrizioni pregiudizievoli, oneri reali, servitù passive e vincoli di qualsiasi natura purchè trascritti, fatta eccezione per quanto precisato alla voce "OSSERVAZIONI".

OSSERVAZIONI

Le unità immobiliari sopradescritte risultano gravate:

- da ipoteca giudiziale iscritta a Treviso il 25.08.2014 ai n.ri 23378/3516, derivante da decreto ingiuntivo repertorio 4153/2014 del Tribunale di Treviso in data 07.08.2014, per totali Euro 130.000,00 di cui capitale Euro 66.740,48 in favore di "BANCA DI CREDITO COOPERATIVO DELLE PREALPI SOC.

COOP." con sede in Tarzo (TV), c.f. 00254520265, a carico della ditta CEOTTO s.r.l., predetta;

- da ipoteca giudiziale iscritta a Treviso il 25.08.2014 ai n.ri 23378/3517, derivante da decreto ingiuntivo repertorio 4153/2014 del Tribunale di Treviso in data 07.08.2014, per totali Euro 2.600.000,00 di cui capitale Euro 948.093,93 in favore di "BANCA DI CREDITO COOPERATIVO DELLE PREALPI SOC. COOP." con sede in Tarzo (TV), c.f. 00254520265, a carico della ditta CEOTTO s.r.l., predetta;

- da ipoteca giudiziale iscritta a Treviso il 25.08.2014 ai n.ri 23378/3518, derivante da decreto ingiuntivo repertorio 4153/2014 del Tribunale di Treviso in data 07.08.2014, per totali Euro 2.600.000,00 di cui capitale Euro 1.503.894,98 in favore di "BANCA DI CREDITO COOPERATIVO DELLE PREALPI SOC. COOP." con sede in Tarzo (TV), c.f. 00254520265, a carico della ditta CEOTTO s.r.l., predetta;

- da ipoteca giudiziale iscritta a Treviso il 04.09.2014 ai n.ri 24122/3590, derivante da decreto ingiuntivo repertorio 4312/2014 del Tribunale di Treviso in data 02.09.2014, per totali Euro 3.000.000,00 di cui capitale Euro 2.434.182,72 in favore di "BANCA DELLA MARCA CREDITO COOPERATIVO SOC. COOP." con sede in Orsago (TV), c.f. 03669140265, a carico della ditta CEOTTO s.r.l., predetta;

- da ipoteca giudiziale iscritta a Treviso il 10.11.2014 ai n.ri 30501/4603, derivante da decreto ingiuntivo repertorio 10795 del Tribunale di Treviso in data 04.11.2014, per totali Euro 2.100.000,00 di cui capitale Euro 2.000.000,00 in favore di [REDACTED], a carico della ditta CEOTTO s.r.l., predetta

- da sentenza dichiarativa di fallimento, repertorio 100/2016 del Tribunale di Treviso in data 20.04.2016, trascritta a Treviso 25.07.2016 ai n.ri 24672/16843.

QUADRO SINOTTICO DELLA PROVENIENZA DAL VENTENNIO

In relazione al mappale 789 (già 596)

[REDACTED]

[REDACTED]
[REDACTED] per atto compravendita repertorio 55.569 notaio dott. Giuseppe Ferretto in data 24.12.1980, trascritto a Treviso 21.01.1981 ai n.ri 1.813/1470

CEOTTO s.r.l., predetta, per atto fusione societaria in data 12.12.2000 repertorio 75.085 notaio dottor Maurizio Bianconi, trascritto a Treviso 20.12.2000 ai n.ri 48021/33514, rettifica con atto repertorio 107337 notaio dottor Maurizio Bianconi in data 27.11.2014, trascritto a Treviso 04.12.2014 ai n.ri 34147/25488, per incorporazione della [REDACTED] nella "CEOTTO s.r.l." unipersonale.

In relazione al mappale 790

[REDACTED]
[REDACTED] per atto compravendita repertorio 55.569 notaio dott. Giuseppe Ferretto in data 24.10.1996, trascritto a Treviso 19.11.1996 ai n.ri 30.339/21693

CEOTTO s.r.l., predetta, per atto fusione societaria in data 12.12.2000 repertorio 75.085 notaio dottor Maurizio Bianconi, trascritto a Treviso 20.12.2000 ai n.ri 48021/33514, rettifica con atto repertorio 107337 notaio dottor Maurizio Bianconi in data 27.11.2014, trascritto a Treviso 04.12.2014 ai n.ri 34147/25488, per incorporazione della [REDACTED] nella "CEOTTO s.r.l." unipersonale.

Oderzo, 14 ottobre 2016

Geom. Giovanni Parpinello

TRIBUNALE DI TREVISO
SEZIONE FALLIMENTARE
Fallimento n° 99/2016
Sentenza n° 100/2016 del 20/04/2016

Giudice delegato Dott. ROSSI ELENA

FALLIMENTO DI:

CEOTTO S.R.L. IN LIQUIDAZIONE
C.F.: 01148640269
Con sede in SUSEGANA (TV), Piazza Martiri della Libertà, 1F

CURATORE:

Dott. ROBERTO CORTELLAZZO WIEL
Con studio in Piazza Rinaldi, 4 - 31100 Treviso

LOTTO 8B - ALLEGATO "8B.2"

DOCUMENTAZIONE CATASTALE

- a) estratto di mappa
- b) visura mappali 789 e 790

Oderzo, lì 25 ottobre 2016

L'esperto stimatore
Ing. Italo Chiara



N° 2100

E= 1300

1 Particella 30

Comune: SUSEGANA
Pag. 10: 21

Scala originale: 1:2000
Dimensione cornice: 534.000 x 378.000 metri

28-Apr-2016 11:28:41
Prat. n. 1134711/2016



Visura per soggetto

Situazione degli atti informatizzati al 28/03/2016

Direzione Provinciale di Treviso
Ufficio Provinciale - Territorio
Servizi Catastali

8	21	789	-	SEMIN ARBOR	3	1	03	02	A1	Euro 50,29 L. 97,380	Euro 39,90 L. 77,265	FRAZIONAMENTO del 11/04/1996 n. 830/1/1996 in atti dal 11/04/1996	Annotatione:
9	21	790	-	SEMIN ARBOR	3	00	91	A1	A1	Euro 0,44 L. 860	Euro 0,35 L. 683	ISTRUMENTO (ATTO PUBBLICO) del 24/10/1996 n. 12899/1/1996 in atti dal 12/03/1997	Annotatione:

Immobile 9: Annotatione: passaggi intermedi da esaminare.

Totale: Superficie 01.48,98 Redditi: Dominicale Euro 70,26 Agrario Euro 52,57

Intestazione degli immobili indicati al n. 10

N.	DATI ANAGRAFICI	CODICE FISCALE	DIRITTI E ONERI REALI
1	CEOTTO S.R.L. con sede in SUSEGANA ISTRUMENTO (ATTO PUBBLICO) del 12/12/2000 Trascrizione n. 33514/1/2000 in atti dal 21/06/2001 Repertorio n. 75085 Rogante: BLANCONI MAURIZIO Sede: TREVISO DATI DERIVANTI DA Registrazione: Sede: FUSIONE DI SOCIETA' PER INCORPORAZIONE (Passaggi intermedi da esaminare)	01148640269*	(1) Proprietà per 1/1

11. Immobili siti nel Comune di SUSEGANA (Codice L.014) - Catasto dei Terreni

N.	DATI IDENTIFICATIVI				DATI DI CLASSAMENTO				ALTRE INFORMAZIONI	
	Foglio	Particella	Sub	Perz	Qualità Classe	Superficie(m²)	Deduz.	Reddito	Dati derivanti da	Dati ulteriori
1	19	76	-	-	SEMIN ARBOR	ha ca 24 20			Agrario Euro 5,62 L. 10,890	Impianto meccanografico del 01/04/1975

**TRIBUNALE DI TREVISO
SEZIONE FALLIMENTARE**

Fallimento n° 99/2016

Sentenza n° 100/2016 del 20/04/2016

Giudice delegato Dott. ROSSI ELENA

FALLIMENTO DI:

CEOTTO S.R.L. IN LIQUIDAZIONE

C.F.: 01148640269

Con sede in SUSEGANA (TV), Piazza Martiri della Libertà, 1F

CURATORE:

Dott. ROBERTO CORTELLAZZO WIEL

Con studio in Piazza Rinaldi, 4 - 31100 Treviso

LOTTO 8B -ALLEGATO "8B.3"

CERTIFICATO DI DESTINAZIONE URBANISTICA

Oderzo, li 25 ottobre 2016

L'esperto stimatore

Ing. Italo Chiara



Comune di Susegana

Provincia di Treviso

Piazza Martiri della Libertà, 11 31058 Susegana TV - codice fiscale: 82002750261 - partita iva: 00471640268 - www.comune.susegana.tv.it

Urbanistica – Edilizia Privata

N. 063/2016

CERTIFICATO DI DESTINAZIONE URBANISTICA

IL RESPONSABILE AREA IV

Vista la domanda presentata in data 25/07/2016, prot. n. 12991, dall'ing. CHIARA ITALO, con studio ad Oderzo (TV) in Calle Opitergium n. 4, per il rilascio di certificato di destinazione urbanistica;

Vista la documentazione agli atti;

Visto l'art. 30 del D.P.R. n. 380/2001;

Visto il D.Lgs. n. 301/2002;

Visto il Decreto Sindacale n. 04 del 27/01/2016;

Vista la Delibera G.R.V. n. 3718 del 28/11/2006 di approvazione definitiva del nuovo P.R.G., pubblicata sul BUR n. 109 del 19/12/2006;

Vista la Determinazione del Responsabile Area IV n. 50 del 23/01/2007;

Vista la D.C.C. n. 6 del 06/02/2007;

Vista la Determinazione del Responsabile Area IV n. 172 del 28/02/2007;

Visto il Piano Territoriale di Coordinamento Provinciale approvato con D.G.R. n. 1137 del 23/03/2010, pubblicato nel B.U.R. n. 39 del 11/05/2010;

Vista la variante parziale al Piano Territoriale Regionale di Coordinamento (PTRC 2009) con attribuzione della valenza paesaggistica, adottata con deliberazione della Giunta Regionale n. 427 del 10 aprile 2013, pubblicata nel Bollettino ufficiale n. 39 del 3 maggio 2013;

Vista la D.C.C. n. 12 del 20/03/2012 di adozione del Piano di Assetto del Territorio, del Rapporto Ambientale e della Sintesi non Tecnica di cui alla Valutazione Ambientale;

Vista la Delibera di Giunta Provinciale n. 139 del 20/04/2015 di ratifica del provvedimento di approvazione del Piano di Assetto del Territorio del Comune di Susegana, di cui alla conferenza dei servizi del 26/03/2015, e pubblicata nel B.U.R. n. 48 del 15/05/2015;

Vista la D.C.C. n. 34 del 22/09/2016 di approvazione della "Variante Verde" per la riclassificazione di aree edificabili;

CERTIFICA

che l'area sita in questo Comune censita al foglio 21 mappali n.ro 30, 581, 582, 652, 789, 790, ricade nello strumento urbanistico vigente in:

MAPPALI N.RO 30, 581, 582, 652, Z.T.O. C1.2 RESIDENZIALE SEMI – ESTENSIVA (art. 24 delle norme tecniche di attuazione), inoltre, i mappali ricadono, in parte, nella FASCIA DI RISPETTO DA ELETTRODOTTI (art. 44 delle norme tecniche di attuazione);

MAPPALI N.RO 789, 790, in area soggetta ad obbligo di Strumento Urbanistico Attuativo C2.1/93, in particolare:

mappale n.ro 789, parte in Z.T.O. C2.1 RESIDENZIALE DI ESPANSIONE (art. 27 delle norme tecniche di attuazione), parte in Z.T.O. Fc AREE A PARCO PER IL GIOCO E LO SPORT (art. 41 delle norme tecniche di attuazione) e parte in area destinata alla Viabilità di P.R.G., inoltre, il mappale ricade, in parte, nella FASCIA DI RISPETTO DA ELETTRODOTTI (art. 44 delle norme tecniche di attuazione) ed in area di tutela ai sensi dell'art. 27, comma 4, punto 6b, della L.R. n. 61/1985;

mappale n.ro 790, in area destinata alla Viabilità di P.R.G., inoltre, il mappale ricade, per intero, nella FASCIA DI RISPETTO DA ELETTRODOTTI (art. 44 delle norme tecniche di attuazione);

l'intera area è soggetta a verifica di compatibilità idraulica ai sensi dell'art. 52 delle N.T.A., con riferimento alla scheda n. 10 (art. 52 delle norme tecniche di attuazione);

TUTTA L'AREA IN OGGETTO RICADE ALL'INTERNO DEL VINCOLO DI TUTELA DELLE

BELLEZZE NATURALI – Decreto Legislativo 22 gennaio 2004 n. 42 – (ex D.Lgs. 490/1999; art. 44 delle norme tecniche di attuazione);

OMISSIS

Art. 24 - Z.T.O. «C1.2» - RESIDENZIALE SEMI – ESTENSIVA (così come modificato da DCC nr. 32 del 6.8.2009)

<i>Destinazioni d'uso:</i>	Quelle previste al precedente art. 17. Per gli edifici di valore di bene storico - architettonico - ambientale segnalati nel Repertorio vale quanto specificato all'art. 10, salvo diversa indicazione contenuta nelle Prescrizioni Minime di Intervento Edilizio di cui all'eventuale Repertorio. E' d'obbligo il trasferimento di attività incompatibili.
<i>Interventi ammessi:</i>	Tutti quelli di cui all'art. 6 del R.E.C. E' consentito un aumento massimo di mc. 150 per edificio, per dimostrate esigenze igienico-funzionali. Detto volume deve intendersi come netto e quindi non andrà calcolato secondo le modalità del R.E.C., ma comunque dovrà essere comprensivo della quantità di ampliamento precedentemente concessa usufruendo della norma dell'art. 47. In ogni caso non sarà consentita la realizzazione di volumi che non possano essere dichiarati agibili ai sensi della vigente normativa. L'ampliamento di cui sopra dovrà essere, oltreché necessario per dimostrate esigenze igieniche e funzionali, accorpato al volume esistente e non recare pregiudizio sotto il profilo estetico/architettonico all'esistente fabbricato. Fatta salva l'applicazione della disposizione che precede e di quanto previsto all'art. 48 delle N.T.A., tutti i corpi precari o aggiunti o superfetazioni non concessionate, non sanabili, non oggetto di condono edilizio e non convenientemente integrabili con il volume di cui al presente punto, andranno demoliti senza possibilità di ricostruzione.
<i>Indice di edificabilità fondiaria:</i>	Max. 1,00 mc/mq
<i>Modalità d'intervento:</i>	Con intervento diretto o previa approvazione P.d.R. se individuato nelle tavole di P.R.G. Ogni SUA o intervento nei singoli lotti dovrà rispettare le prescrizioni contenute all'art 52 delle presenti N.T.A.
<i>Compatibilità idraulica:</i>	Case singole.-- binale- case a schiera -- in linea
<i>Tipologia edilizia:</i>	H. massima 7,00 mt.
<i>Altezza massima:</i>	Resta salva la facoltà di superamento nel caso in cui risulti impossibile utilizzare diversamente il "bonus" volumetrico di cui sopra.
<i>Distanza dalle strade:</i>	Minimo m. 5,00 o secondo l'allineamento preconstituito. In ogni caso dovrà essere rispettato il Nuovo codice della strada e regolamento di attuazione vigenti. Nell'ipotesi di applicazione del "bonus" di incremento volumetrico di cui sopra non è richiesto il rispetto di detta distanza, purché l'ampliamento non comporti l'avanzamento dell'edificio esistente sul fronte strada.
<i>Distanze dai confini:</i>	Minimo m. 5, o distanze diverse previo accordo tra le parti.
<i>Distanze dai fabbricati:</i>	Minimo m. 10 tra pareti finestrate. In caso di pareti non finestrate minimo ml. 6 o a contatto.
<i>Indice di copertura:</i>	Max. 50% del lotto effettivo.
<i>Superficie scoperta:</i>	Deve essere prevista una sistemazione definitiva ad orto / giardino con parcheggio pavimentato e parte arborata. E' data priorità alla sistemazione a verde inerbito.
<i>NOTE</i>	Per le zone C di Crevada si richiede un particolare specifico approfondimento delle previste indagini preventive e puntuali, così come definito dal D.M. 11/3/1988.

OMISSIS

Art. 27 - Z.T.O. «C2.1» - RESIDENZIALE DI ESPANSIONE (così come modificato da DCC nr. 33 del 24.9.2010)

<i>Destinazioni d'uso:</i>	Quelle previste al precedente art. 17. Per gli edifici di valore di bene storico - architettonico - ambientale segnalati nel Repertorio vale quanto specificato all'art. 10, salvo diversa indicazione contenuta nelle Prescrizioni Minime di Intervento Edilizio di cui all'eventuale Repertorio. E' d'obbligo il trasferimento di attività incompatibili.
<i>Interventi ammessi:</i>	Tutti quelli di cui all'art. 6 del Regolamento Edilizio.
<i>Indice di edificabilità territoriale:</i>	Quello previsto nella Tabella delle Zone C2 di espansione residenziale di cui all'allegato C) alle presenti N.T.A. Solo per la Z.T.O. C2.1-C42 è concessa un'edificabilità massima di 1500 mc. Le aree classificate come F comprese all'interno di ambiti di ZTO C2.1 di Espansione Residenziale, concorreranno all'indice dell'intera zona; il volume derivante dovrà essere edificato esclusivamente nella ZTO C2. Le zone F saranno regolate dagli appositi indici stereometrici.
<i>Modalità d'intervento:</i>	L'edificazione è subordinata all'esistenza di uno strumento urbanistico attuativo approvato. Al fine della migliore realizzazione degli interventi relativi agli S.U.A., verranno poste in essere idonee forme consortili fra i proprietari lottizzanti; cui coopererà, nelle forme previste dalla legge, l'Amministrazione comunale medesima.
<i>Tipologia edilizia:</i>	Secondo le indicazioni riportate nelle tavole di P.R.G.; in caso di mancanza le tipologie da osservare sono quelle delle aree limitrofe. In ogni caso dovrà essere fatta particolare attenzione alla definizione delle <u>soluzioni architettoniche</u> e formali, nonché alla scelta dei materiali ed alle colorazioni al fine di favorire il <u>corretto inserimento</u> delle esistenti e nuove strutture nell'ambiente circostante e <u>mitigarne</u> , per

<i>Altezze:</i>	quanto possibile, <u>l'impatto visivo</u> . H. massima 7,50 con ultimo piano a falde inclinate. Altezze diverse possono essere previa approvazione di un Piano Attuativo di iniziativa pubblica.
<i>Distanza dalle strade:</i>	M.5,00 per ciò che concerne la viabilità propria dello Strumento Urbanistico Attuativo; per le restanti sedi varie, si applica quanto dispone la legislazione vigente in materia.
<i>Distanze dai confini:</i>	Minimo m. 5,00 dai confini dell'area di intervento.
<i>Distanze dai fabbricati:</i>	Minimo m. 10 tra pareti finestrate. Distanze minori possono essere assunte previa approvazione di un Piano Urbanistico Attuativo di iniziativa pubblica.
<i>Standards urbanistici:</i>	Come da art. 7 delle presenti Norme e comunque nello strumento attuativo devono essere individuate le aree per servizi nella quantità minima prevista dalla Tabella del Repertorio zone di espansione C2 allegato
<i>Superficie scoperta:</i>	Deve essere sistemata a giardino inerbito con alberatura estesa almeno al 30% dello scoperto da calcolarsi sulla edificabilità massima, a percorsi carrai, pedonali ed eventuale parcheggio scoperto. Inoltre tutti gli spazi liberi non occupati da strade, pertanto: area di manovra o parcheggi, devono essere mantenuti a verde, ed il terreno deve essere il più possibile <u>permeabile</u> , con la piantumazione di essenze arboree ed arbustive tipiche della zona. Sono esclusi sbancamenti e movimenti di terra pesanti, atti a modificare sostanzialmente l'esistente; così come gli standard di legge andranno reperiti e sistemati in modo coerente e funzionale.
<i>Compatibilità idraulica:</i>	Ogni SUA o intervento su singolo lotto dovrà rispettare le prescrizioni contenute all'art 52 delle presenti N.T.A.
<i>Prescrizioni puntuali:</i>	Per la ZTO C2.1-C42: nella progettazione del SUA dovrà essere tenuto conto del valore paesaggistico ed ambientale dell'intorno: le norme di attuazione del SUA dovranno prevedere l'omogeneità tipologica e cromatica dei fabbricati e dei manufatti, prevedere comunque la mitigazione, anche con tecniche di ingegneria ambientale a basso impatto, nel rispetto del paesaggio circostante e pertanto sono escluse opere quali muri di sostegno in C.A. Le tipologie e i materiali dovranno essere quelle tipiche della zona, rispettose dell'intorno, in particolare della presenza del Castello. Per l'abito in cui ricade la Z.T.O.* C2.1/C72* (osservazione n. 5) non è consentito l'accorpamento dei lotti, la volumetria complessiva sarà pari a 7000 mc, la tipologia case singole, binate o a schiera. Relativamente alla Z.T.O. *C2.1/41*, viene prescritto che le nuove costruzioni dovranno avere tipologie, materiali e finiture rispettose dell'intorno storico e rispondenti ai parametri classici tipici della zona. Contestualmente, si intendono esclusi sbancamenti e movimenti di terra pesanti, atti a modificare sostanzialmente l'esistente; così come gli standard di legge andranno reperiti e sistemati in modo coerente e funzionale. Con riferimento alla Zona Territoriale Omogenea qualificata come *C2.1/441*, si determina che l'altezza massima possa configurarsi in ml. 9,50 e che la tipologia edilizia possa qualificarsi anche in linea o a blocco. Si consiglia l'ultimo piano mansardato, in modo da limitare l'impatto visivo degli edifici medesimi. Con riferimento al SUA che ricomprende la Zona Territoriale Omogenea qualificata come *C2.1/129*, si definiscono i seguenti specifici indici e parametri: 1. volumetria complessiva: mc 39.000 2. altezza fabbricati fronte Pontebbana: ml 10,50 3. altezza fabbricati fronte interno: ml 9,50 Inoltre, come da planimetria di fattibilità, che ha comunque valenza indicativa per quanto riguarda la composizione urbanistica proposta con osservazione della ditta Nuova Garden, parzialmente accolta con Delibera di C.C. n.41 del 20.07.2004, la convenzione del SUA dovrà prevedere quanto segue: 1. cessione gratuita dell'area a verde posta sul lato ovest 2. cessione gratuita dell'area sulla quale sorgerà l'edificio n.1 3. disponibilità di edificazione a carico della ditta di metà del volume del fabbricato n.1 pari a mc 1131, per 6 minialloggi, ovvero, realizzazione di rotatoria in corrispondenza dell'intersezione tra la S.S. 13 Pontebbana e la nuova viabilità di progetto secondo le indicazioni di P.R.G. , e comunque la cessione al Comune della volumetria totale del lotto n.1

All'interno delle perimetrazioni che inducono l'obbligo dello strumento urbanistico attuativo unitario, comprendendo anche zone residenziali di espansione di tipo "C2", le superfici a standard di Piano Regolatore Generale possono assorbire anche quelle del Piano di Lottizzazione. In ogni area soggetta a S.U.A. si dovrà comunque assolvere agli standard primari minimi di legge senza modificare la Tav. 14 del P.R.G. Analfaticamente, per le zone C2 si attuano queste e solo queste determinazioni:

- C2.1/40: le superfici a standard sono reperite, per quanto possibile, in compensazione con gli standard di P.R.G.;

a) C2.1/41: le superfici a standard sono reperite all'interno della zona medesima;

b) C2.1/42: le superfici a standard sono reperite all'interno della zona medesima;

- c) C2.1/43: le superfici a standard sono reperite, per quanto possibile, in compensazione con gli standard di P.R.G.;
 - d) C2.1/44: le superfici a standard sono reperite, per quanto possibile, in compensazione con gli standard di P.R.G.;
 - e) C2.1/45: le superfici a standard sono reperite, per quanto possibile, in compensazione con gli standard di P.R.G.;
 - f) C2.1/46: le superfici a standard sono reperite all'interno della zona medesima;
 - g) C2.1/47: le superfici a standard sono reperite, per quanto possibile, in compensazione con gli standard di P.R.G.;
 - h) C2.1/48: le superfici a standard sono reperite, per quanto possibile, in compensazione con gli standard di P.R.G.;
 - i) C2.1/49: le superfici a standard sono reperite, per quanto possibile, in compensazione con gli standard di P.R.G.;
 - j) C2.1/50: le superfici a standard sono reperite, per quanto possibile, in compensazione con gli standard di P.R.G.;
 - k) C2.1/51: le superfici a standard sono reperite, per quanto possibile, in compensazione con gli standard di P.R.G.;
 - l) C2.1/52: le superfici a standard sono reperite, per quanto possibile, in compensazione con gli standard di P.R.G.;
 - m) C2.1/53: le superfici a standard sono reperite, per quanto possibile, in compensazione con gli standard di P.R.G.;
 - n) C2.1/54: le superfici a standard sono reperite, per quanto possibile, in compensazione con gli standard di P.R.G.;
 - o) C2.1/55: le superfici a standard sono reperite, per quanto possibile, in compensazione con gli standard di P.R.G.;
 - p) C2.1/56: le superfici a standard sono reperite, per quanto possibile, in compensazione con gli standard di P.R.G.;
 - q) C2.1/57: le superfici a standard sono reperite, per quanto possibile, in compensazione con gli standard di P.R.G.;
 - r) C2.1/58: le superfici a standard sono reperite, per quanto possibile, in compensazione con gli standard di P.R.G.;
 - s) C2.1/59: le superfici a standard sono reperite, per quanto possibile, in compensazione con gli standard di P.R.G.;
 - t) C2.1/60: le superfici a standard sono reperite, per quanto possibile, in compensazione con gli standard di P.R.G.;
 - u) C2.1/62: le superfici a standard sono reperite, per quanto possibile, in compensazione con gli standard di P.R.G.;
 - v) C2.1/63: le superfici a standard sono reperite, per quanto possibile, in compensazione con gli standard di P.R.G.;
 - w) C2.1/64: le superfici a standard sono reperite all'interno della zona medesima;
 - x) C2.1/65: le superfici a standard sono reperite, per quanto possibile, in compensazione con gli standard di P.R.G.;
 - y) C2.1/66: le superfici a standard sono reperite, per quanto possibile, in compensazione con gli standard di P.R.G.;
 - z) C2.1/67: le superfici a standard sono reperite, per quanto possibile, in compensazione con gli standard di P.R.G.;
 - aa) C2.1/68: le superfici a standard sono reperite, per quanto possibile, in compensazione con gli standard di P.R.G.;
 - bb) C2.1/93: le superfici a standard sono reperite, per quanto possibile, in compensazione con gli standard di P.R.G.;
 - cc) C2.1/123: le superfici a standard sono reperite, per quanto possibile, in compensazione con gli standard di P.R.G.;
 - dd) C2.1/129: le superfici a standard sono reperite all'interno della zona medesima;
 - ee) C2.1/283: le superfici a standard sono reperite, per quanto possibile, in compensazione con gli standard di P.R.G.;
 - ff) C2.1/291: le superfici a standard sono reperite all'interno della zona medesima;
 - gg) C2.1/364: le superfici a standard sono reperite, per quanto possibile, in compensazione con gli standard di P.R.G.;
 - hh) C2.1/441: le superfici a standard sono reperite, per quanto possibile, in compensazione con gli standard di P.R.G.;
 - ii) C2.1/442: le superfici a standard sono reperite all'interno della zona medesima per ciò che riguarda i parcheggi; viene, invece, compensato lo standard del verde pubblico attrezzato nei confronti della zona Fc;
 - jj) C2.1/620: le superfici a standard sono reperite all'interno della zona medesima;
 - kk) C2.1/715: le superfici a standard sono reperite, per quanto possibile, in compensazione con gli standard di P.R.G.;
 - ll) C2.1/718: le superfici a standard sono reperite, per quanto possibile, in compensazione con gli standard di P.R.G.;
 - mmm) C2.1/848: le superfici a standard sono reperite, per quanto possibile, in compensazione con gli standard di P.R.G.;
- Qualora soluzioni urbanistiche ed architettoniche consiglino una diversa articolazione delle aree a standard rispetto a quella sopra elencata, viene data la facoltà di operare diversamente da come indicato, a condizione che gli standard stessi vengano soddisfatti in termini di legge.

OMISSIS

Art. 41 - Z.T.O. «F/a/b/c/d/e/f/g» - AREE PER SERVIZI ED ATTREZZATURE PUBBLICHE E/O DI GENERALE PUBBLICA UTILITÀ

Sono le aree destinate alle attrezzature ed ai servizi pubblici, di cui all'art. 3 del D.L. 1444/1968 così come modificato dall'art. 25 della L.R. 61/85.

Nelle planimetrie del P.R.G. sono individuati le varie classificazioni ed il servizio ad esse attribuito; tuttavia modifiche a tali classificazioni sono ammissibili con la procedura di cui alla legislazione vigente in materia. La realizzazione delle opere ammesse in tali zone è consentita con intervento diretto; esse saranno oggetto di particolare studio per essere elementi qualificanti del tessuto edilizio urbano.

La progettazione dei collegamenti pedonali con l'intorno dovrà essere particolarmente curata; le aree per parcheggi di servizio dovranno essere opportunamente calibrate in funzione dell'uso e dell'ipotetica intensità d'uso prevista.

Tipologia edilizia: il dimensionamento degli edifici dovrà avvenire di volta in volta sulla base delle esigenze riscontrabili nel sito, dalla loro migliore funzionalità, del loro migliore inserimento nell'ambiente e del rispetto di specifiche disposizioni di Legge.

Sono ammesse abitazioni per il personale di custodia, fino ad un massimo di 150 mq. di superficie lorda.

Le superfici scoperte sono destinate a giardino, cortile, parcheggio alberato.

Le opere previste sulle aree così individuate possono essere realizzate ed utilizzate da Enti e/o anche da privati attraverso apposita convenzione regolarmente trascritta nei Registri Immobiliari che ne garantisca e tuteli l'uso pubblico.

La classificazione e le norme che disciplinano tali aree, oltre a quanto precedentemente specificato sono le seguenti:

OMISSIS

F/c -Aree a parco per il gioco e lo sport

Sono aree destinate alla conservazione e alla realizzazione di parchi urbani, di parchi di quartiere e di attrezzature sportive.

Sono consentite le costruzioni, le attrezzature, gli impianti per lo sport e il tempo libero ed i chioschi a carattere precario per la vendita di bibite, giornali, servizi igienici, ecc.

Nei fabbricati saranno ammesse anche le destinazioni d'uso per attività collettive connesse agli impianti (bar, ristoranti, sale di riunioni, ecc.) e/o giustificabili con l'economia di una corretta gestione finanziaria.

Il terreno deve essere sistemato a giardino con tappeto a verde, piantumazione di essenze d'alto fusto e pregiate, percorsi pedonali, fontane, ecc.

Per le costruzioni valgono le seguenti norme:

- Altezza massima : in relazione all'opera sportiva pubblica da costruire e comunque adeguatamente ambientata e motivata.
- Distanza minima dai confini > ml. 10,00

OMISSIS

Art. 44 - FASCE DI TUTELA

Le fasce di tutela di cui all'art. 27 della L.R. 61/1985 non definiscono destinazioni d'uso di zona ma ambiti di territorio ove gli interventi edilizi e trasformativi sono assoggettati a particolari prescrizioni ed allineamenti. Sono fasce di tutela quelle poste a protezione dei nastri stradali, del corso dei fiumi e canali, delle linee ferroviarie, degli impianti tecnologici, dei cimiteri, degli impianti speciali di pubblica utilità, degli elettrodotti e dei metanodotti in pressione.

Le aree comprese nelle fasce di rispetto stradale sono computabili agli effetti dell'edificabilità nei lotti adiacenti secondo gli indici degli stessi ai sensi dell'Art. 27 c. XVI* della L.R. 61/85.; sono ammessi gli interventi di ampliamento dell'esistente di cui all'art. 7 della L.R. 24/85 purché non si sopravanzino verso il fronte di vincolo.

Le fasce di tutela sono individuate dal P.R.G. vigente, ed anche in mancanza di una indicazione grafica in esso, sono comunque efficaci in quanto disposte dalle specifiche Leggi e Decreti di istituzione.

Specifiche disposizioni di tutela si applicano in prossimità delle intersezioni stradali e nelle curve anche a seconda del tipo di intersezione (art. 27 del Codice della Strada).

Le fasce di rispetto e vincolo si dividono in:

OMISSIS

Aree a vincolo ambientale:

In tali aree vincolate ai sensi del D.Lgl. 42/2004 (ex Legge 29 giugno 1939 n°1497) e 431/85, gli interventi sono subordinati all'autorizzazione da parte degli Enti di tutela competenti in materia.

Negli ampliamenti, nelle ristrutturazioni e negli accorpamenti relativi all'esistente saranno da rispettare i caratteri tradizionali dell'architettura del sito.

Recinzioni, elementi di arredo e piantumazioni dovranno adeguarsi alle preesistenze caratterizzanti le zone in cui ricadono.

OMISSIS

Fasce di vincolo dovuto ad elettrodotti

Il P.R.G. individua alcuni ambiti territoriali interessati da elettrodotti di potenza superiore a 128 KW passanti sul territorio agricolo ed in particolare sul centro urbano di Colfosco; uno degli elettrodotti risulta essere posto immediatamente sopra il nucleo centrale ovvero sopra zone densamente edificate (PEEP e zone residenziali da vecchia data).

Il PRG identifica le aree soggette al vincolo elettrodottistico.

All'interno di tali aree è esclusa l'edificazione di manufatti che comportino un'abituale e prolungata permanenza umana, salvo il caso che venga rispettato il valore previsto dalla DGRV n. 1432 in data 31.05.2002 e quando previsto dalla L. R. n. 1 del 09.01.2003.

I gestori degli elettrodotti sono tenuti, in caso di superamento dei limiti e in ogni altro caso previsto dalla normativa vigente, a presentare idoneo piano di risanamento, ai sensi dell'art. 9 della Legge 36/2001, nonché ad attuare tutte le misure necessarie ad assicurare la tutela della salute e dell'ambiente.

OMISSIS

L'area sita in questo Comune, censita al foglio 21 mappali n.ro 30, 581, 582, 652, 789, 790, ricade nel vigente Piano di Assetto del Territorio nell'ATO n. 2 "Ponte della Priula e Colfosco" in particolare:

MAPPALI N.RO 30, 581, 582, 652, ricadono in "Aree di urbanizzazione consolidata" (art. 15 delle norme tecniche di attuazione del PAT), inoltre:

i mappali n.ro 582, 682, in parte, ricadono in "Aree vincolate ai sensi dell'art. 142 del D.Lgs. n. 42/2004 – Corsi d'acqua" (art. 5 delle norme tecniche di attuazione del PAT);

i mappali n.ro 30, 581, 582, 652, in parte,, ricadono in "Fasce di rispetto elettrodotti" (art. 7 delle norme tecniche di attuazione del PAT);

MAPPALI N.RO 789, 790, ricadono:

per intero, in "Aree vincolate ai sensi dell'art. 142 del D.Lgs. n. 42/2004 – Corsi d'acqua" (art. 5 delle norme tecniche di attuazione del PAT);

il mappale n.ro 789, in parte, in "Altri vincoli – Fasce di rispetto stradali" (art. 7 delle norme tecniche di attuazione del PAT);
il mappale n.ro 789, in parte, ed il mappale n.ro 790, per intero, in "Fasce di rispetto elettrodotti" (art. 7 delle norme tecniche di attuazione del PAT);

OMISSIS

Art. 5 Vincoli culturali e paesaggistici

OMISSIS

Aree vincolate ai sensi dell'art. 142 del D.Lgs. n. 42/2004

Corsi d'acqua

7. Il PAT recepisce i corsi d'acqua sottoposti a vincolo paesaggistico, ai sensi dell'art. 142 del D.Lgs. n. 42/2004, primo comma, lettera c) come precisati nella DGR 12 luglio 2004 n. 2186, ed il corrispondente elenco degli idronimi:

- Fiume Piave,
- Fiume Soligo
- Torrente Lierza
- Torrente Crevada
- Torrente Riuo

Vincoli

8. Vanno rispettate le prescrizioni di cui all'art. 142 del D.Lgs. n. 42/2004. Si definisce come origine del vincolo l'unglia esterna dell'argine principale, o, in assenza di arginature, il limite dell'area demaniale. Particolare cura va osservata nel consentire interventi su manufatti tipici esistenti, sui gruppi arborei, sui boschi e sulla vegetazione caratteristica.

OMISSIS

Art. 7 Altri vincoli

1. La sussistenza e conformazione dei vincoli di cui al presente paragrafo è legata al permanere dell'elemento che lo genera. Eventuali modifiche nell'elemento generatore del vincolo determinano la conseguente modifica del vincolo stesso, da recepire nel PI, senza che ciò determini variante al PAT.

2. Per gli edifici esistenti all'interno delle fasce di rispetto di cui al presente articolo, nel caso di esproprio per la realizzazione o ampliamento di infrastrutture e servizi pubblici, o per la realizzazione di opere pubbliche in genere, nonché nei casi di demolizione e ricostruzione, è sempre consentita la ricostruzione con il mantenimento della destinazione d'uso, in area adiacente, esterna alle fasce di rispetto.

Direttive

3. Il PI recepisce e aggiorna il quadro dei vincoli e delle fasce di rispetto di cui al presente articolo e favorisce la delocalizzazione delle costruzioni esistenti in contrasto con le fasce di rispetto di cui al presente articolo, anche utilizzando il credito edilizio di cui al successivo Art. 19.

Fasce di rispetto stradali

Vincoli

4. Si applicano le disposizioni specifiche del D.Lgs. n. 285/1992. Non sono consentite nuove edificazioni. Fatte salve le disposizioni per gli edifici con valore storico-testimoniale di cui al successivo Art. 10 comma 1 lettera c), sono consentiti gli interventi di manutenzione straordinaria, restauro e risanamento conservativo, ristrutturazione edilizia. Nelle fasce di rispetto delle strade è consentita:

- la realizzazione di nuove strade o corsie di servizio, l'ampliamento o l'adeguamento di quelle esistenti, la costruzione dei manufatti di attraversamento, innesti stradali, sovrappassi e sottopassi, percorsi pedonali e ciclabili, nonché l'attivazione di parcheggi pubblici o privati;
- la costruzione, a titolo precario, di impianti al servizio della circolazione veicolare (distribuzione carburanti, assistenza automobilistica ecc.), fatte salve le disposizioni relative alle "invarianti di natura paesaggistica" di cui al successivo Art. 8, la realizzazione di fasce vegetali autoctone, accumuli di terra, barriere fonoassorbenti, al fine di mitigarne gli impatti negativi.
- È ammessa la trasformazione in credito edilizio dello *jus edificandi* corrispondente agli edifici o alle loro superfetazioni destinati alla demolizione senza ricostruzione ai sensi del successivo Art. 19 comma 2 lettera d).

OMISSIS

Fasce di rispetto degli elettrodotti

Vincoli

10. Il PAT individua i tracciati ed il PI definisce nel dettaglio le fasce di rispetto dagli elettrodotti in conformità alla metodologia di calcolo definita dal Decreto 29 maggio 2008, pubblicato sul Suppl. Ordinario n. 160 alla G.U. n. 156 del 5 luglio 2008 in attuazione della legge-quadro 36/2001 sull'elettrosmog e del Dpcm 8 luglio 2003 che fissa i limiti di esposizione, i valori di attenzione e gli obiettivi di qualità per la protezione della popolazione dalle esposizioni ai campi elettrici e magnetici alla frequenza di rete (50 Hz) generati dagli elettrodotti.

Vincoli

11. Nelle fasce di rispetto degli elettrodotti non è consentita la costruzione di edifici o servizi che costituiscano luoghi di permanenza superiore alle quattro ore giornaliere; le distanze indicate potranno variare in rapporto all'ottimizzazione delle linee, a piani di risanamento o modifiche legislative che potranno intervenire. Eventuali discordanze tra la situazione reale e quella indicata in grafia dal PAT, relativamente al tracciato degli elettrodotti, si risolvono a favore della situazione di fatto documentata.

OMISSIS

Art. 15 Le azioni strategiche

Aree di urbanizzazione consolidata

1. Le aree di urbanizzazione consolidata comprendono i centri storici e le aree urbane del sistema insediativo residenziale e produttivo in cui sono sempre ammessi gli interventi di nuova costruzione o di ampliamento di edifici esistenti attuabili nel rispetto delle presenti norme di attuazione.

2. Il PAT prevede il mantenimento, la manutenzione e la riqualificazione della struttura insediativa consolidata.

OMISSIS

Prescrizioni

4. All'interno delle aree di urbanizzazione consolidata il PAT individua gli «ambiti a destinazione produttiva confermata (P)». In tale area sono ammesse funzioni esclusivamente produttive secondarie (quali industria, artigianato, logistica, magazzini, depositi e simili), fatte salve eventuali attività terziarie a servizio delle attività insediate.

In tale area il PI potrà distinguere due diversi ambiti funzionali destinati rispettivamente alle attività produttive ed alle attività di tipo commerciale/direzionale, basandosi sull'analisi delle preesistenze sia interne che contigue all'area. Tali ambiti dovranno in ogni caso essere caratterizzati con idonei servizi ed infrastrutture separate evitando in tal modo la commistione di funzione e flussi nella medesima area.

In particolare, il PAT, coerentemente con le possibilità di cui all'art. 12 del PTCP, individua come ampliabili le seguenti aree produttive:

- L'area produttiva localizzata lungo la SS 13 "Pontebbana" a ridosso del confine comunale nord all'interno dell'ATO 1 Susegana
 - L'area produttiva localizzata lungo via Fornace a ridosso del confine comunale Est, all'interno dell'ATO 1 Susegana
- Tutte le restanti aree produttive sono definite non ampliabili.

5. All'interno delle aree di urbanizzazione consolidata il PAT individua gli «ambiti di riconversione funzionale delle aree produttive esistenti non ampliabili (R)». Il PI, sulla base di un'analisi approfondita, ne definisce la riconversione ad attività terziarie, residenziali, commerciali, agricole, di pubblico servizio o di produzione energetica, coerentemente con il contesto territoriale, con la distanza dai centri abitati e con l'accessibilità dalle reti viarie principali, in attuazione delle direttive di cui all'art. 13 del PTCP 2010. Il PI ne disciplina la riconversione definendo i tempi, i contenuti ed i modi per l'attuazione della prescritta riconversione, in conformità con le prescrizioni di cui all'art. 15 del PTCP 2010. In tali ambiti, sempre con riferimento all'art. 15 del PTCP 2010, è ammesso il completamento edilizio delle parti di territorio non ancora oggetto di pianificazione attuativa in relazione al soddisfacimento di esigenze di infrastrutturazione dell'area produttiva esistente, di miglioramento della qualità insediativa e di mitigazione ambientale delle stesse. In via transitoria, fino all'approvazione del primo PI di adeguamento e comunque non oltre 5 cinque anni dall'approvazione del PAT, in caso di dismissione delle attività produttive esistenti è ammesso l'insediamento di nuove attività produttive.

6. All'interno delle aree di urbanizzazione consolidata il PAT individua gli «ambiti di localizzazione delle grandi strutture di vendita esistenti (S)» come disciplinate ai successivi commi 35, 36 e 37. Tali ambiti dovranno essere caratterizzati con idonei servizi ed infrastrutture separate, evitando in tal modo la commistione di funzione e flussi nella medesima area.


OMISSIS

Si rilascia il presente certificato, in carta libera, su richiesta dell'ing. CHIARA ITALO, ai sensi dell'art. 30 del D.P.R. 06 giugno 2001, n. 380, in esenzione di bollo ai sensi art. 16, Tabella B, D.P.R. 642/1972.

Il presente certificato non può essere prodotto agli organi della Pubblica Amministrazione o ai privati gestori di pubblici servizi.

Dalla Residenza Municipale, Il 05 ottobre 2016

IL RESPONSABILE AREA IV
geom. Eddy Dall'Anese



DE/bp

INDICAZIONI ALL'UTENZA

Competenza: area IV

Servizi: Urbanistica – Edilizia privata – Tutela ambientale – Sportello unico – Attività produttive.

Responsabile dell'area: geom. Eddy Dall'Anese

Responsabile del procedimento: geom. Paride Bezzi tel. 0438437445 - fax 043873749 - e-mail urbanistica@comune.susegana.tv.it

Orario di apertura al pubblico: martedì ore 16:00 – 18:00; mercoledì ore 08:30 – 12:30

G:\Paride\Certificati Destinazione Urbanistica\2016\063 Chiara

Italo_C1.2-Obbligo_PdL_93_PL_Elett Art 27_BBAA_PAT_ATO2_Urb_Consolid_Corsi_Acopia_Elett_Srad.doc

**TRIBUNALE DI TREVISO
SEZIONE FALLIMENTARE**

Fallimento n° 99/2016

Sentenza n° 100/2016 del 20/04/2016

Giudice delegato Dott. ROSSI ELENA

FALLIMENTO DI:

CEOTTO S.R.L. IN LIQUIDAZIONE

C.F.: 01148640269

Con sede in SUSEGANA (TV), Piazza Martiri della Libertà, 1F

CURATORE:

Dott. ROBERTO CORTELLAZZO WIEL

Con studio in Piazza Rinaldi, 4 - 31100 Treviso

LOTTO 8B ALLEGATO "8B.4"

DOCUMENTAZIONE FOTOGRAFICA

Comune di Susegana (TV) Località Colfosco

Foglio 21 – Mappali 789-790

**Si dichiara che la presente documentazione fotografica allestita rispecchia la situazione attuale del
luogo.**

Oderzo, li 25 ottobre 2016




L'esperto stimatore

Ing. Italo Chiara

COLFOSCO DI SUSEGANA (TV)

FOGLIO 21 MAPPALI 789 – 790

LOTTO 8 B



**TRIBUNALE DI TREVISO
SEZIONE FALLIMENTARE**

Fallimento n° 99/2016

Sentenza n° 100/2016 del 20/04/2016

Giudice delegato Dott. ROSSI ELENA

FALLIMENTO DI:

CEOTTO S.R.L. IN LIQUIDAZIONE

C.F.: 01148640269

Con sede in SUSEGANA (TV), Piazza Martiri della Libertà, 1F

CURATORE:

Dott. ROBERTO CORTELLAZZO WIEL

Con studio in Piazza Rinaldi, 4 - 31100 Treviso

LOTTO 8B ALLEGATO "8B.5"

SCHEDA PER L'ORDINANZA DI VENDITA

Oderzo, lì 25 ottobre 2016

L'esperto stimatore

Ing. Italo Chiara

TRIBUNALE DI TREVISO

SEZIONE FALLIMENTARE

Fallimento n° 99/2016

Sentenza n° 100/2016 del 20/04/2016

Giudice delegato Dott. ROSSI ELENA

FALLIMENTO DI:

CEOTTO S.R.L. IN LIQUIDAZIONE

C.F.: 01148640269

Con sede in SUSEGANA (TV), Piazza Martiri della Libertà, 1F

CURATORE:

Dott. ROBERTO CORTELLAZZO WIEL

Con studio in Piazza Rinaldi, 4 - 31100 Treviso

Scheda per l'ordinanza di vendita – LOTTO 8B

LOTTO n° 8B

DESCRIZIONE CATASTALE DEL BENE

Il compendio è catastalmente identificato presso l'Agenzia delle Entrate, Dipartimento del Territorio di Treviso, Catasto Terreni, con Comune di Susegana, foglio 21:

mapp.789, seminativo arb. cl. 3[^] superficie ha 1.03.02, RD € 50,29, RA € 39,90;
mapp.790, seminativo arb. cl. 3[^] superficie ha 0.00.91, RD € 0,44, Ra € 0,35.

CONFINI

Trattasi di terreno complessivamente esteso mq 10.393, in unico corpo, posto fra confini costituiti, da nord in senso orario, dai mappali 855, 30, 593, 736, 733, 286, viabilità pubblica (via Passo Barca), 33, 91, 150 e 125.

DESCRIZIONE SOMMARIA DEL BENE

Terreno sito sul limitare dell'abitato della frazione di Colfosco, ricompreso in zona C 2 nello strumento urbanistico attualmente vigente del comune di Susegana, che con tali zone identifica le parti del territorio destinate a nuovi complessi insediativi, che risultano inedificate o scarsamente edificate con destinazione d'uso prevalentemente residenziale.

L'appezzamento è un lotto suscettibile di capacità edificatoria, in unico corpo di forma composita, grossomodo trapezoidale, ricompreso fra l'edificato dell'abitato di Colfosco e l'argine in golena del fiume Piave

Il terreno è prospiciente via Passo Barca, discosto un centinaio di metri dalla viabilità principale, ha giacitura in piano, quota di poco inferiore alla strada, accesso agricolo, sistemazione prativa, non coltivato da alcuni anni. Sul lato nord, a ridosso di terreni urbanizzati, mancante la recinzione e confine di proprietà non è fisicamente materializzato in loco.

UTILIZZAZIONE PREVISTA

L'area ricade, secondo il vigente strumento urbanistico in zona territoriale omogenea "C2.1 - Residenziale semi estensiva", parzialmente vincolate ai sensi art.142 D.Lgs 42/2004 - corsi d'acqua, e parzialmente entro fascia di rispetto da elettrodotti.

E' ammessa l'edificazione subordinata all'approvazione di piano attuativo (piano di lottizzazione), per destinazione residenziale o connessa alla residenza entro l'indice massimo di 0,60 mc/mq in relazione alla superficie fondiaria.

La superficie catastale è mq 10.393, supposta identica alla superficie fondiaria. La capacità edificatoria espressa dagli allegati alle N.T.A. è, per l'oggetto di stima di 0,6 mc/mq, il piano attuativo potrà quindi prevedere l'edificazione entro il limite di 6.235 mc.

SERVITÙ ATTIVE E PASSIVE – VINCOLI – DIVISIBILITA'

Esistono vincoli urbanistici di piano, come da certificato allegato. L'entità e da ritenersi non comodamente divisibile.

INTESTATARIO E TITOLO DI PROVENIENZA

CEOTTO s.r.l., già in liquidazione, con sede in Susegana. c.f. 01148640269, pervenuti per atto fusione societaria in data 12.12.2000 repertorio 75.085 notaio dottor Maurizio Bianconi, trascritto a Treviso 20.12.2000 ai n.ri 48021/33514, rettifica con atto repertorio 107337 notaio dottor Maurizio Bianconi in data 27.11.2014, trascritto a Treviso 04.12.2014 ai n.ri 34147/25488, per incorporazione della

nella "CEOTTO s.r.l." unipersonale;

TRASCRIZIONI E ISCRIZIONI IPOTECARIE

Le unità immobiliari sopradescritte risultano gravate:

- da ipoteca giudiziale iscritta a Treviso il 25.08.2014 ai n.ri 23378/3516, derivante da decreto ingiuntivo repertorio 4153/2014 del Tribunale di Treviso in data 07.08.2014, per totali Euro 130.000,00 di cui capitale Euro 66.740,48 in favore di "BANCA DI CREDITO COOPERATIVO DELLE PREALPI SOC. COOP." con sede in Tarzo (TV), c.f. 00254520265, a carico della ditta CEOTTO s.r.l., predetta;
- da ipoteca giudiziale iscritta a Treviso il 25.08.2014 ai n.ri 23378/3517, derivante da decreto ingiuntivo repertorio 4153/2014 del Tribunale di Treviso in data 07.08.2014, per totali Euro 2.600.000,00 di cui capitale Euro 948.093,93 in favore di "BANCA DI CREDITO COOPERATIVO DELLE PREALPI SOC. COOP." con sede in Tarzo (TV), c.f. 00254520265, a carico della ditta CEOTTO s.r.l., predetta;
- da ipoteca giudiziale iscritta a Treviso il 25.08.2014 ai n.ri 23378/3518, derivante da decreto ingiuntivo repertorio 4153/2014 del Tribunale di Treviso in data 07.08.2014, per totali Euro 2.600.000,00 di cui capitale Euro 1.503.894,98 in favore di "BANCA DI CREDITO COOPERATIVO DELLE PREALPI SOC. COOP." con sede in Tarzo (TV), c.f. 00254520265, a carico della ditta CEOTTO s.r.l., predetta;
- da ipoteca giudiziale iscritta a Treviso il 04.09.2014 ai n.ri 24122/3590, derivante da decreto ingiuntivo repertorio 4312/2014 del Tribunale di Treviso in data 02.09.2014, per totali Euro 3.000.000,00 di cui capitale Euro 2.434.182,72 in favore di "BANCA DELLA MARCA CREDITO COOPERATIVO SOC. COOP." con sede in Orsago (TV), c.f. 03669140265, a carico della ditta CEOTTO s.r.l., predetta;
- da ipoteca giudiziale iscritta a Treviso il 10.11.2014 ai n.ri 30501/4603, derivante da decreto ingiuntivo repertorio 10795 del Tribunale di Treviso in data 04.11.2014, per totali Euro 2.100.000,00 di cui capitale Euro 2.000.000,00 in

favore di [REDACTED]

[REDACTED], a carico della ditta CEOTTO s.r.l., predetta
- sentenza dichiarativa di fallimento, repertorio 100/2016 del Tribunale di Treviso in data 20.04.2016, trascritta a Treviso 25.07.2016 ai n.ri 24672/16843.

QUADRO SINOTTICO DELLA PROVENIENZA DAL VENTENNIO

In relazione al mappale 789 (già 596)

[REDACTED]
[REDACTED]
[REDACTED], per atto compravendita repertorio 55.569 notaio dott. Giuseppe Ferretto in data 24.12.1980, trascritto a Treviso 21.01.1981 ai n.ri 1.813/1470

CEOTTO s.r.l., predetta, per atto fusione societaria in data 12.12.2000 repertorio 75.085 notaio dottor Maurizio Bianconi, trascritto a Treviso 20.12.2000 ai n.ri 48021/33514, rettifica con atto repertorio 107337 notaio dottor Maurizio Bianconi in data 27.11.2014, trascritto a Treviso 04.12.2014 ai n.ri 34147/25488, per incorporazione della [REDACTED], nella "CEOTTO s.r.l." unipersonale.

In relazione al mappale 790

[REDACTED]
[REDACTED], per atto compravendita repertorio 55.569 notaio dott. Giuseppe Ferretto in data 24.10.1996, trascritto a Treviso 19.11.1996 ai n.ri 30.339/21693

CEOTTO s.r.l., predetta, per atto fusione societaria in data 12.12.2000 repertorio 75.085 notaio dottor Maurizio Bianconi, trascritto a Treviso 20.12.2000 ai n.ri 48021/33514, rettifica con atto repertorio 107337 notaio dottor Maurizio Bianconi in data 27.11.2014, trascritto a Treviso 04.12.2014 ai n.ri 34147/25488, per incorporazione della [REDACTED] nella "CEOTTO s.r.l." unipersonale.

VALORE DI MERCATO € 310.000

VALORE DI LIBERO MERCATO € 250.000,00 (duecentocinquantamila/00).

Oderzo, li 25 ottobre 2016

L'esperto stimatore
Ing. Italo Chiara

TRIBUNALE DI TREVISO

SEZIONE FALLIMENTARE

Fallimento n° 99/2016

Sentenza n° 100/2016 del 20/04/2016

Giudice delegato Dott. ROSSI ELENA

FALLIMENTO DI:

CEOTTO S.R.L. IN LIQUIDAZIONE

C.F.: 01148640269

Con sede in SUSEGANA (TV), Piazza Martiri della Libertà, 1F

CURATORE:

Dott. ROBERTO CORTELLAZZO WIEL

Con studio in Piazza Rinaldi, 4 - 31100 Treviso

RELAZIONE DI STIMA

LOTTO 9

SUSEGANA- PONTE D.PRIULA

NEGOZIO

INDICE

Premessa	pagina	3
Il compendio fallimentare	"	4
Formazione dei lotti		5
LOTTO 9		
Verifica documentazione	Pagina	5
Descrizione dei beni	"	5-9
Conformità catastale	"	9
Utilizzazione prevista	"	9
Conformità urbanistica	"	10
Vincoli	"	10
Valutazione	"	10-12

PREMESSA:

Previa autorizzazione del Giudice Delegato dottor Elena Rossi (provvedimento del 06.05.2016), il Curatore incaricato del fallimento, dottor Roberto Cortellazzo Wiel, avente studio in Treviso, al civico 4 di piazza Rinaldi, affidava al sottoscritto Italo Chiara, ingegnere libero professionista, iscritto all'Albo degli ingegneri della provincia di Treviso al n. A861 ed avente studio in Oderzo, al civico 4 di Calle Opitergium, l'incarico di procedere alla valutazione del compendio fallimentare, con esclusione dei beni mobili registrati e degli arredi presenti all'interno dell'immobile storico in Mareno di Piave.

Lo scrivente dava inizio alle operazioni peritali con l'esame della documentazione, le verifiche presso i competenti uffici pubblici e sopralluoghi presso gli immobili oggetto del presente procedimento, effettuati, in alcuni casi reiterati, in diverse occasioni.

Dall'esito delle risultanze, dalle opportune ricerche di mercato e dell'operato svolto, di seguito relaziona.

RELAZIONE

I beni oggetto di stima sono di varia natura, consistenza e tipologia, siti in diversi comuni e/o diverse ubicazioni nello stesso comune, come sotto suddivisi quali enti fisicamente omogenei, ubicati nello stesso luogo, in unico corpo, nel principio della omogeneità fisica e qualitativa.

IL COMPENDIO FALLIMENTARE

1. Abitazione ed autorimessa in Castelfranco Veneto.
2. Terreni in Castelfranco Veneto, ex cava "La Castellana".
3. Terreni ed enti urbani in Crocetta del Montello.
4. Enti urbani in Nervesa della Battaglia, via Lugo di Romagna 65.
5. Terreni ed enti urbani, ex cantiere, in località Colfosco di Susegana, via Mercatelli mina.
6. Enti urbani, abitazioni, autorimesse e negozio in Colfosco di Susegana.
7. Enti urbani in Susegana, piazza Martiri della Libertà.
8. Terreni edificabili in località Colfosco di Susegana.
9. **Negozio in Susegana, località Ponte Priula, via dei Pascoli.**
10. Discarica di Vedelago.
11. Terreni e fabbricati in Mareno di Piave – Villa Tron Donà delle Rose.
12. Cava Casacorba di Vedelago.
13. Terreni agricoli in Vedelago.
14. Terreno e fabbricato industriale in Albignasego.
15. Area urbana in Susegana.

Per ognuno degli elementi del compendio fallimentare come sopra elencati si è provveduto ad una autonoma relazione di stima, alcuni di questi, nel rispetto della autonoma fruibilità, della comoda divisibilità e della convenienza economica, sono stati ulteriormente suddivisi.

La presente perizia fa riferimento ai beni di cui al lotto 9.

LOTTO 9

Unità immobiliare al piano terra di costruzione condominiale, vocata ad attività commerciale.

VERIFICA DOCUMENTAZIONE

Si è provveduto, redigere relazione istruttoria con elenco delle iscrizioni e trascrizioni, attestante, alla data del 10 ottobre 2016, le risultanze delle visure catastali e dei registri immobiliari, che si allega (sub 9.1); inoltre si sono acquisite, a mezzo reiterati accessi telematici all'Agenzia delle Entrate, la mappa catastale, le visure, la planimetria catastale e l'elaborato planimetrico che si allegano (sub 9.2).

Trattandosi di compendio allibrato al Catasto Urbano avente superficie complessiva inferiore a mq 5.000 non è stato richiesto il Certificato di Destinazione urbanistica, così come disposto dal 2° comma art. 30 D.P.R. 380 del 06 giugno 2001.

DESCRIZIONE DEI BENI

L'accesso ai luoghi è avvenuto, previa comunicazione alle parti, esternamente una prima volta nel pomeriggio del giorno 27 aprile u.s. internamente nella mattinata del 21 ottobre u.s. e successivamente reiterato più volte unitamente a collaboratori di studio.

INDIVIDUAZIONE CATASTALE

L'immobile è così catastalmente identificato presso l'Agenzia delle Entrate, Dipartimento del Territorio di Treviso, Catasto Edilizio Urbano:

Comune di Susegana, Sezione D, Foglio 2°, Mappale n° 1272, subalterno 12, categoria C/1, rendita € 1.280,81.

Esso trova altresì riscontro, infra altri, presso il Catasto Terreni con Comune di Susegana, foglio 40°, mappale 1272, Ente Urbano di ha 0.29.85.

Trattasi unità al pianterreno in fabbricato edificato su cinque livelli ed organizzato per complessive 14 unità residenziali e 7 attività commerciali, in via dei Pascoli e via IV Novembre, denominato "Residence al Ponte", nel comune di Susegana, posizione centrale rispetto all'agglomerato urbano della frazione di Ponte della Priula. L'area è posta, nella mappa del catasto Terreni, fra confini costituiti, da nord in senso orario, dai mappali 58, 897, 1270, 896, 508, 509, 199, viabilità Pubblica (via IV Novembre) mappale 55, via Pubblica (via dei Pascoli) mappali 377 e 116.

L'unità oggetto di stima, subalterno 12, è sita al piano terra, in via dei Pascoli al civico 2A, è esternamente delimitata da muro perimetrale prospiciente parti comuni su tre lati, dal subalterno 13 e da vano scala comune ad altre unità. Detta unità immobiliare ha diritto alle proporzionali quote millesimali sugli enti comuni del complesso condominiale del quale fa parte, quali, per destinazione, verde, parcheggi, portici e percorrenze, nonché dell'area di sedime, delle fondazioni, dei muri perimetrali, delle strutture portanti, del tetto, degli impianti e quant'altro comune ai sensi dell'art. 1117 C.C., come da regolamento di condominio ed annesse tabelle millesimali allegate alla lettera f), di cui atto repertorio 10.429 notaio dottor Paolo Broli in data 07 luglio 2008.

DESCRIZIONE

L'unità immobiliare oggetto della presente costituisce porzione di una costruzione condominiale ad uso commerciale e residenziale in zona territoriale "B3 - residenziale di ristrutturazione" secondo il vigente strumento urbanistico del Comune Susegana. Il fabbricato è nel suo stato attuale in seguito a ristrutturazione edilizia, attuata mediante demolizione e ricostruzione, effettuata nell'ultimo decennio. E' ubicato in posizione centralissima rispetto all'abitato della frazione, posizione in seconda fila ma visibile dalla S.R. 13, già strada nazionale "Pontebbana" e arteria viaria di primaria importanza ed intenso traffico sulla direttrice Treviso - Conegliano, nel tratto fra il ponte sul fiume Piave e l'incrocio con le strade provinciali della sinistra Piave.

Nell'immediatezza sono presenti spazi ad uso pubblico, ampi parcheggi, strutture commerciali di vicinato. Aree e fabbricati limitrofi hanno univoca destinazione prevalentemente residenziale e/o per servizi connessi alla residenza. L'ubicazione è vicina alle strutture di servizio alla comunità, quindi in ottima posizione riguardo ai servizi ed agli impianti, primari che secondari, offerti dalle strutture collettive dell'insediamento urbano del comune di Susegana.

La costruzione, vetusta poco meno di un decennio, ha aspetto sobrio e curato, apparentemente in ordine ed in stato conservativo buono. Il terreno pertinenziale, così come quello strettamente limitrofo, è totalmente lastricato in pietra naturale o masselli autobloccanti, destinato a parcheggio e/o percorrenze viarie e pedonali.

L'edificio, si compone di più corpi di fabbrica, con pianta di forma composita, si eleva su più livelli, con strutture portanti intelaiate in calcestruzzo e tamponamenti in muratura, solai in latero-cemento. Tutte le attività commerciali sono ubicate al piano terra, prospicienti percorso in gran parte porticato, che collega spazi pedonali, a verde e parcheggi, con gli ingressi condominiali e la viabilità esterna.

L'unità oggetto di stima è ubicata nella parte sud del fabbricato, prospiciente i parcheggi e gli accessi da via dei Pascoli, con percorrenze pedonali porticate su tutti i lati, ottima visibilità, destinazione vocata ai servizi per la residenza. Ha pianta regolare, composita, costituita da una parte semicircolare unita ad un quadrato costruito sul raggio; in precedenza adibita a pizzeria per asporto, con l'emiciclo destinato a preparazione cottura e vendita, per il resto a lavorazione con magazzino, cella frigorifera e servizi.

I locali sono di buona dimensione, ben disposti e convenientemente esposti, gli spazi ben distribuiti, il tutto di aspetto arioso e luminoso in un contesto generale buono.

Le finiture sono quelle originali, ispirate da uno stile di pratica sobrietà, eccetto quanto iscrivibile a piccole opere di vandalismo, in ottimo stato di conservazione

e manutenzione, senz'altro funzionali all'utilizzo cui sono destinate. Esse, constano di pavimenti in piastrelle in gres 33x33" di colore chiaro, rivestimenti in ceramica per il servizio e le zone lavorazione, battiscopa realizzato con tozzetti in ceramica 10x10", porte interne in legno, con telaio da mm 40 e specchiature cieche in laminato, vetrata curva con vetri di sicurezza antisfondamento su struttura metallica a taglio termico con zoccolino e parte superiore apribile "a vasistas", serramenti dei servizi con vetrocamera su struttura metallica a taglio termico.

L'impianto di riscaldamento/condizionamento autonomo con macchina esterna a pompa di calore aria-aria e unico split interno, boiler con funzionamento a gas per la produzione di acqua calda, presenti alcuni ventilconvettori. L'impianto elettrico è del tipo sottotraccia con apparecchi "Bticino serie Living". Agli atti, contestualmente alla richiesta di abitabilità, certificazioni di conformità per gli impianti elettrico, idro-sanitario, di riscaldamento e gas ai sensi dell'allora vigente L.46/90, solo parzialmente rispondente per quanto attiene l'impianto di riscaldamento.

Nel merito alla classificazione energetica dell'immobile, si è provveduto a predisporre l'Attestato di Prestazione Energetica con metodo di calcolo analitico da rilievo e da documentazione a corredo istanza di autorizzazione reperita presso il Comune, con riferimento alle norme UNI/TS 11300 e UNI/TS110349 in vigore e secondo le linee Guida nazionali per la Certificazione Energetica degli edifici D.M.26.06.2015; a ragion veduta, si certifica l'appartenenza del bene alla classe (C), come da attestato che si allega (sub 9.3).

Nel merito ai requisiti acustici passivi dell'edificio, si ribadisce che lo stesso risulta edificato in base a titolo edilizio rilasciato successivamente al 20.02.1998, pertanto, nello specifico corre obbligo del rispetto dei requisiti di cui al D.P.C.M. 05.12.1997; presso il Comune non è stata rinvenuta la relazione nel merito alle caratteristiche acustiche passive ora previste. Considerate comunque la tipologia e la consistenza dell'immobile, lo stato generale di conservazione e

manutenzione, il tipo di finiture, lo schema strutturale, le tecniche costruttive della struttura e dell'involucro edilizio e degli impianti fissi, in uso al tempo in cui è stata realizzata la costruzione, si ritiene che lo stesso abbia prestazioni acustiche modeste.

In riguardo al disposto di cui alla L. 13/89, successive modificazioni ed integrazioni, recante disposizioni circa il superamento delle barriere architettoniche da parte di soggetti recanti abilità diverse, l'unità immobiliare soddisfa il requisito della "VISITABILITA'".

CONSISTENZA

L'unità immobiliare di che trattasi ha consistenza catastale e superficie catastale di mq 80; la superficie al lordo delle murature, rilevata dagli elaborati di progetto assomma a mq 109; la superficie lorda convenzionale vendibile, computata come d'uso in loco in sede di compravendita, e determinata dalla superficie lorda per l'intero, dalla superficie delle parti comuni dell'edificio per la proporzionale quota di comproprietà, è assunta pari a mq 115.

CONFORMITA' CATASTALE

Esiste precisa identità fra lo stato dei luoghi e la planimetria catastale, del che si rende attestazione di conformità ai sensi art 19, comma 14, L. 122/2010 che si allega (sub. 9.4).

UTILIZZAZIONE PREVISTA

Per l'immobile in oggetto gli usi consentiti sono: negozi; studi professionali, attività commerciali e direzionali; alberghi, pensioni, ristoranti, bar, banche, agenzie, cinema, teatri, luoghi di svago, ecc.; attrezzature ed impianti pertinenti le zone residenziali; attrezzature pubbliche o di interesse pubblico pertinenti agli insediamenti residenziali.

Incrementi di volumetria ed eventuali ampliamenti sono da ritenersi sostanzialmente inibiti.

CONFORMITA' URBANISTICA

I lavori per la costruzione del fabbricato ricomprensente le unità immobiliari in oggetto risultano autorizzati a mezzo concessioni edilizie 2006/0123 del 03.08.2006 e 2008/0059 del 16.09.2008; in relazione a quanto sopra agibilità rilasciata 17.09.2008 allegata (sub 9.5). Lo stato dei luoghi è conforme all'assentito.

VINCOLI

L'immobile è da ritenersi nella disponibilità della società in bonis, al sopralluogo libero da persone ma ingombro di alcuni elementi di arredo ed altro materiale, il cui costo di smaltimento costituisce decurtazione del valore per questa perizia.

Si segnalano verosimili obblighi residui verso il condominio.

Si rileva l'implicita esistenza di vincoli di natura condominiale, così come usualmente sempre avviene, nelle costruzioni comprendenti più unità immobiliari, in seguito alla vendita frazionata dell'edificio.

VALUTAZIONE

Nel centro della frazione di Ponte della Priula, comune di Susegana, in posizione centrale e ad elevata visibilità, è ubicata l'unità immobiliare oggetto di stima, con possibile destinazione commerciale, al primo terra di fabbricato condominiale per complessive 14 abitazioni e 7 attività commerciali, vetustà poco meno di un decennio, in buono stato manutentivo e conservativo, organizzazione, finiture ed impiantistica rispondenti alle attuali esigenze di utilizzo.

ELEMENTI OGGETTIVI DELLA VALUTAZIONE

Il sottoscritto perito, accertato quanto fin qui descritto in loco, sulla scorta degli atti e dei documenti consultati nonché delle proprie, personali, esperienze e conoscenze, rileva come l'immobile soddisfa più che egregiamente, rispetto al

mercato utenti, le esigenze per le quali è stato realizzato e che, nel suo stato attuale, rappresenti il più conveniente ed il migliore degli usi possibili. Ragione per cui ritiene di doversi eseguire la stima mediante comparazione con beni simili aventi analoghe caratteristiche.

Non sono stati reperiti valori relativi a trasferimenti recenti di beni comparabili appartenenti allo stesso segmento di mercato. Si sono considerati i valori di riferimento espressi dall'Osservatorio del Mercato Immobiliare per il 1° semestre 2016 relativamente ad immobili di tipologia commerciale siti in posizione centrale nel comune di Susegana che oscillano fra 1.150 e 1.400 €/mq per negozi in ottimo stato conservativo. Una ricerca presso i principali siti internet di pubblicità immobiliare ha rilevato due proposte vendita per negozi in Susegana, posizione meno pregiata e superfici intorno ai 50 mq con richieste fra 1.100 e 1.180 €/mq. Operatori del settore, indicano valori di riferimento compresi fra 1.000 e 1.100 €/mq per negozi offerti in vendita in posizioni centrali, con scambi praticamente inesistenti.

ESPRESSIONE DEI VALORI

Preso atto di quanto sopra, il sottoscritto identifica in $(115 \times 1.100 = 126.500)$ € 126.500, il valore medio di mercato raffrontato all'offerta.

Tenuto debito conto di tutti i fattori contingenti e del particolare momento economico, considerata una cifra che possa agevolmente ricomprendere in generale ogni onere anche indiretto a carico dell'acquirente nonché eventuali obblighi residui verso il condominio, valutato che la vendita avviene senza garanzia per i vizi, dato poi che l'aggiudicatario di pubblica asta, come ogni altro, attende un ritorno economico dal proprio investimento, e che, stante la prevedibile stagnazione della dinamica dei prezzi tale incentivazione alla vendita può ora essere rappresentata esclusivamente da uno sconto all'acquisto.

Il sottoscritto perito identifica il valore di libero mercato, per il bene in oggetto, supposto in normali condizioni d'uso, conservazione e manutenzione, in € 95.000,00 $(126.500 \times (1-25\%) = 94.875)$.

In considerazione che, per l'oggetto di stima si rendono necessarie delle opere per consentirne l'uso in conformità a beni simili appartenenti allo stesso segmento di mercato e che il costo di tali opere è fatto pari ad € 5.000, come da relazione allegata (sub 9.6), il sottoscritto identifica in € 90.000,00 (novantamila) il valore di libero mercato, in conformità al Codice delle Valutazioni Immobiliari (Italian Property Valuation Standard) per i beni in oggetto.

Oderzo, 23 novembre 2016

L'esperto stimatore

Ing. Italo Chiara

TRIBUNALE DI TREVISO

SEZIONE FALLIMENTARE

Fallimento n° 99/2016

Sentenza n° 100/2016 del 20/04/2016

Giudice delegato Dott. ROSSI ELENA

FALLIMENTO DI:

CEOTTO S.R.L. IN LIQUIDAZIONE

C.F.: 01148640269

Con sede in SUSEGANA (TV), Piazza Martiri della Libertà, 1F

CURATORE:

Dott. ROBERTO CORTELLAZZO WIEL

Con studio in Piazza Rinaldi, 4 - 31100 Treviso

ALLEGATI LOTTO 9

LOTTO 9

- 9.1) Relazione Istruttoria;
- 9.2) Documentazione catastale;
- 9.3) Attestato di Prestazione Energetica;
- 9.4) Attestazione di Conformità;
- 9.5) Documentazione Urbanistica;
- 9.6) Computo smaltimenti e riparazioni;
- 9.7) Documentazione fotografica;
- 9.8) Scheda per l'ordinanza di vendita.

Copia ricevute di invio della documentazione alle parti.

L'esperto stimatore

Ing. Italo Chiara

**TRIBUNALE DI TREVISO
SEZIONE FALLIMENTARE**

**Fallimento n° 99/2016
Sentenza n° 100/2016 del 20/04/2016**

Giudice delegato Dott. ROSSI ELENA

FALLIMENTO DI:

CEOTTO S.R.L. IN LIQUIDAZIONE

C.F.: 01148640269

Con sede in SUSEGANA (TV), Piazza Martiri della Libertà, 1F

CURATORE:

Dott. ROBERTO CORTELLAZZO WIEL

Con studio in Piazza Rinaldi, 4 - 31100 Treviso

LOTTO 9 - ALLEGATO "9.1"

RELAZIONE ISTRUTTORIA CON ELENCO DELLE ISCRIZIONI E TRASCRIZIONI

Oderzo, lì 23 novembre 2016

L'esperto stimatore

Ing. Italo Chiara

TRIBUNALE DI TREVISO

SEZIONE FALLIMENTARE

Fallimento n° 99/2016

Sentenza n° 100/2016 del 20/04/2016

Giudice delegato Dott. ROSSI ELENA

FALLIMENTO DI:

CEOTTO S.R.L. IN LIQUIDAZIONE

C.F.: 01148640269

Con sede in SUSEGANA (TV), Piazza Martiri della Libertà, 1F

CURATORE:

Dott. ROBERTO CORTELLAZZO WIEL

Con studio in Piazza Rinaldi, 4 - 31100 Treviso

**RELAZIONE ISTRUTTORIA,
ELENCO DELLE ISCRIZIONI E TRASCRIZIONI
LOTTO 9**

Il sottoscritto Parpinello Giovanni, geometra in Oderzo,

DICHIARA

Di aver effettuato, attraverso i documenti in atti, l'esame ventennale fino alla data sotto indicata, della proprietà e libertà degli immobili, sito in Comune di Susegana, identificato come segue:

Catasto Edilizio Urbano, sezione D, foglio 2°

mappale 1272 sub 12, categoria C/1, classe 5, mq 80, rendita € 1.280,81;

Precisandosi che i sopradescritti identificano una unità immobiliare ad uso commerciale al piano terra di costruzione condominiale

A seguito di detto esame, l'esponente

CERTIFICA E GARANTISCE

- che gli immobili suddetti risultano, a ditta CEOTTO s.r.l., già in liquidazione, con sede in Susegana. c.f. 01148640269, alla stessa pervenuti per atto compravendita repertorio 13296 notaio dottor Paolo Broli in data 26.09.2011, trascritto a Treviso 06.10.20 ai n.ri 33747/21708

; senza alcun vincolo, formalità o atto precedente che possa in qualsiasi modo pregiudicarne la proprietà e la disponibilità, fatta eccezione per quanto precisato alla voce "OSSERVAZIONI";

che gli immobili stessi, loro accessori, relative pertinenze, risultano liberi da pesi, privilegi di qualsiasi genere, ipoteche, trascrizioni pregiudizievoli, oneri reali, servitù passive e vincoli di qualsiasi natura purchè trascritti, fatta eccezione per quanto precisato alla voce "OSSERVAZIONI".

OSSERVAZIONI

Le unità immobiliari sopradescritte risultano gravate:

- da ipoteca giudiziale iscritta a Treviso il 25.08.2014 ai n.ri 23378/3516, derivante da decreto ingiuntivo repertorio 4153/2014 del Tribunale di Treviso in data 07.08.2014, per totali Euro 130.000,00 di cui capitale Euro 66.740,48 in favore di "BANCA DI CREDITO COOPERATIVO DELLE PREALPI SOC. COOP." con sede in Tarzo (TV), c.f. 00254520265, a carico della ditta CEOTTO s.r.l., predetta;

- da ipoteca giudiziale iscritta a Treviso il 25.08.2014 ai n.ri 23378/3517, derivante da decreto ingiuntivo repertorio 4153/2014 del Tribunale di Treviso in data 07.08.2014, per totali Euro 2.600.000,00 di cui capitale Euro 948.093,93 in

2

favore di "BANCA DI CREDITO COOPERATIVO DELLE PREALPI SOC. COOP." con sede in Tarzo (TV), c.f. 00254520265, a carico della ditta CEOTTO s.r.l., predetta;

- da ipoteca giudiziale iscritta a Treviso il 25.08.2014 ai n.ri 23378/3518, derivante da decreto ingiuntivo repertorio 4153/2014 del Tribunale di Treviso in data 07.08.2014, per totali Euro 2.600.000,00 di cui capitale Euro 1.503.894,98 in favore di "BANCA DI CREDITO COOPERATIVO DELLE PREALPI SOC. COOP." con sede in Tarzo (TV), c.f. 00254520265, a carico della ditta CEOTTO s.r.l., predetta;

- da ipoteca giudiziale iscritta a Treviso il 04.09.2014 ai n.ri 24122/3590, derivante da decreto ingiuntivo repertorio 4312/2014 del Tribunale di Treviso in data 02.09.2014, per totali Euro 3.000.000,00 di cui capitale Euro 2.434.182,72 in favore di "BANCA DELLA MARCA CREDITO COOPERATIVO SOC. COOP." con sede in Orsago (TV), c.f. 03669140265, a carico della ditta CEOTTO s.r.l., predetta;

- da ipoteca giudiziale iscritta a Treviso il 10.11.2014 ai n.ri 30501/4603, derivante da decreto ingiuntivo repertorio 10795 del Tribunale di Treviso in data 04.11.2014, per totali Euro 2.100.000,00 di cui capitale Euro 2.000.000,00 in favore di [REDACTED] a carico della ditta CEOTTO s.r.l., predetta;

- da sentenza dichiarativa di fallimento, repertorio 100/2016 del Tribunale di Treviso in data 20.04.2016, trascritta a Treviso 25.07.2016 ai n.ri 24672/16843.

QUADRO SINOTTICO DELLA PROVENIENZA DAL VENTENNIO

[REDACTED] per atti compravendita:

- repertorio 102319 notaio dottor Giuseppe Ferretto in data 18.05.2006, trascritto a Treviso 14.06.2006 ai n.ri 29016/16951;
- repertorio 102413 notaio dottor Giuseppe Ferretto in data 29.05.2006, trascritto a Treviso 23.06.2006 ai n.ri 31317/18295;
- repertorio 102413 notaio dottor Giuseppe Ferretto in data 29.05.2006, trascritto a Treviso 23.06.2006 ai n.ri 31318/18296.

Con i quali ebbe ad acquistare tutte le quote degli immobili poi demoliti e costruiti ex novo.

CEOTTO s.r.l., predetta, per atto compravendita repertorio 13296 notaio dottor Paolo Broli, predetto.

Oderzo, 22 novembre 2016

Geom. Giovanni Parpinello

**TRIBUNALE DI TREVISO
SEZIONE FALLIMENTARE**

Fallimento n° 99/2016

Sentenza n° 100/2016 del 20/04/2016

Giudice delegato Dott. ROSSI ELENA

FALLIMENTO DI:

CEOTTO S.R.L. IN LIQUIDAZIONE

C.F.: 01148640269

Con sede in SUSEGANA (TV), Piazza Martiri della Libertà, 1F

CURATORE:

Dott. ROBERTO CORTELLAZZO WIEL

Con studio in Piazza Rinaldi, 4 - 31100 Treviso

LOTTO 9 - ALLEGATO "9.2"

DOCUMENTAZIONE CATASTALE

- a) estratto di mappa
- b) visura all'urbano e ai terreni
- c) planimetria catastale sub 12
- d) elaborato planimetrico

Oderzo, li 23 novembre 2016

L'esperto stimatore

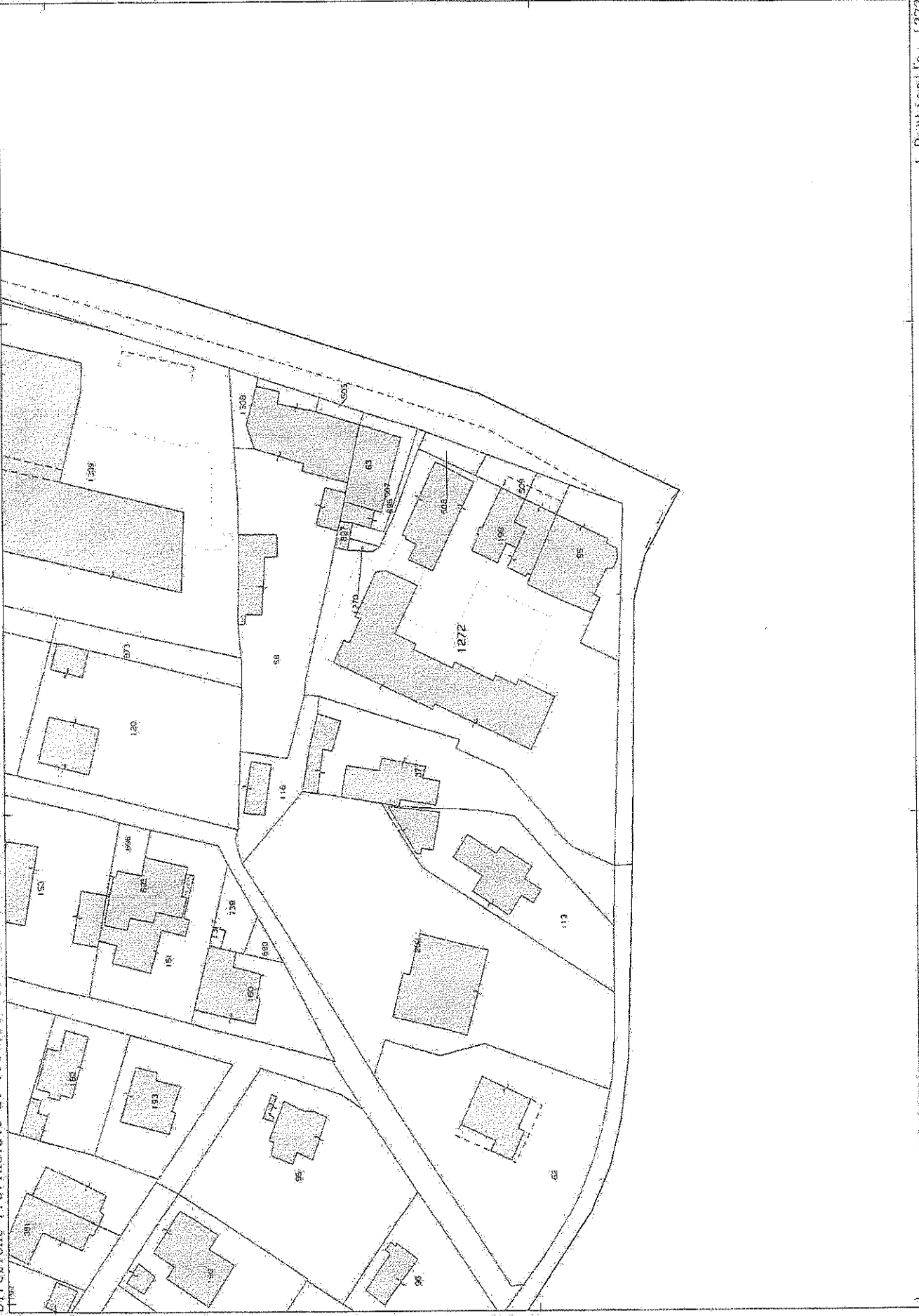
Ing. Italo Chiara

Direzione Provinciale di Treviso. Ufficio Provinciale - Territorio - Direttore EUGENIO AMILCARE

vis. tel. (0.90 euro)

28-Apr-2016 11:38.1
Profil. n. T141351/2016
Scale originale: 1:1000
Dimensione cornice: 207.000 x 189.000 metri

Comune: SUSGANA
Foglio: 40 All. A



N=3400

I Particella: 1272

E=1200



Direzione Provinciale di Treviso
Ufficio Provinciale - Territorio
Servizi Catastali

Visura per soggetto

Situazione degli atti informatizzati al 28/03/2016

Data: 28/03/2016 - Ora: 21.02.33
Visura n.: T12327 Pag: 6

Segue

- Immobile 4: Riserve: 1 Atti passaggi intermedi non esistenti
- Immobile 5: Riserve: 1 Atti passaggi intermedi non esistenti
- Immobile 6: Riserve: 1 Atti passaggi intermedi non esistenti
- Immobile 7: Riserve: 1 Atti passaggi intermedi non esistenti
- Immobile 8: Riserve: 1 Atti passaggi intermedi non esistenti
- Immobile 9: Riserve: 1 Atti passaggi intermedi non esistenti
- Immobile 10: Riserve: 1 Atti passaggi intermedi non esistenti

Totale: Superficie 56,23 Redditi: Dominicale Euro 28,67 Agrario Euro 15,79

Intestazione degli immobili indicati al n. 5

N.	CEOTTO SRL con sede in SUSEGANA	DATI ANAGRAFICI	CODICE FISCALE	DIRITTI E ONERI REALI
1			01148640269*	(1) Proprietà per I/I
DATI DERIVANTI DA ISTRUMENTO (ATTO PUBBLICO) del 24/11/2006 Trascrizione n. 33892.1/2006 in atti dal 30/11/2006 Repertorio n.: 30321 Rogante: MARCHIO ANDREA. Sede: MONTEBELLUNA. Registrazione: Sede: COMPRA VENDITA				

6. Unità Immobiliari site nel Comune di SUSEGANA (Codice L014) - Catasto dei Fabbricati

N.	DATI IDENTIFICATIVI				DATI DI CLASSAMENTO				ALTRE INFORMAZIONI				
	Sezione Urbana	Foglio	Particella	Sub	Zona Cens.	Zona Micro	Categoria	Classe	Consistenza	Superficie Catastale	Rendita	Indirizzo	Dati ulteriori
1	D	2	1272	12			C/1	5	80 m ²	Totale: 80 m ²	Euro 1.280,81	VIA DEI PASCOLI piano I, Variazione del 09/11/2015 - Inserimento in visura dei dati di superficie.	Annottazione Notifica

Immobile 1: Annottazione: classamento e rendita rettificati (d.m. 701/94)

Notifica: effettuata il 20/07/2009 con prot. n. TV0241980/2009 del 10/07/09



Direzione Provinciale di Treviso
 Ufficio Provinciale - Territorio
 Registrazione degli immobili indicati al n. 6

Visura per soggetto

Situazione degli atti informatizzati al 28/03/2016

Data: 28/03/2016 - Ora: 21.02.33

Segue

Visura n.: T12327 Pag. 7

N.	DATI ANAGRAFICI	CODICE FISCALE	DIRITTI E ONERI REALI
1	CEOTIO SRL con sede in SUSEGANA ISTRUMENTO (ATTO PUBBLICO) del 26/09/2011 Nota presentata con Modello Unico n. 21708.1/2011 in atti dal 06/10/2011 Repertorio n.: 13296 Rogante: BROLI PAOLO Sede: CONEGLIANO Registrazione: Sede: COMPRAYENDITA	01148640269*	(1) Proprieta' per 1/1

7. Immobili siti nel Comune di VEDELAGO (Codice L706) - Catasto dei Terreni

N.	DATI IDENTIFICATIVI				DATI DI CLASSAMENTO				ALTRE INFORMAZIONI	
	Foglio	Particella	Sub	Forz	Qualità Classe	Superficie (mq)	Deduz.	Reddito	Dati derivanti da	Dati ulteriori
1	48	70			SEMINATI IVO	ha arc.ca 1,4900		Dominicale Euro 107,73 L. 208.600	Agrario Euro 73,10 L. 141.550	Impianto meccanografico del 25/06/1975

Intestazione degli immobili indicati al n. 7

N.	DATI ANAGRAFICI	CODICE FISCALE	DIRITTI E ONERI REALI
1	CEOTIO SRL con sede in SUSEGANA ISTRUMENTO (ATTO PUBBLICO) del 22/12/1989 Trascrizione n. 1261.1/1990 in atti dal 26/03/1993 Repertorio n.: 30573 Rogante: GIOPATO FRANCESCO Sede: TREVISO Registrazione:	01148640269*	(1) Proprieta' per 1000/1000



Direzione Provinciale di Treviso
Ufficio Provinciale - Territorio
Servizi Catastrali

Data: 28/04/2016 - Ora: 11.12.09 Fine
Visura n.: T123467 Pag: 1

Visura per immobile

Situazione degli atti informatizzati al 28/04/2016

Dati della richiesta Comune di SUSEGANA (Codice: L014)
 Provincia di TREVISO
Catasto Terreni Foglio: 40 Particella: 1272

Area di edifici urbani e promiscui

N.	DATI IDENTIFICATIVI			DATI CLASSAMENTO				DATI DERIVANTI DA	
	Foglio	Particella	Sub	Porz	Qualità Classe	Superficie (m ²) ha ate ca	Deduz		Reddito Dominicale Agrario
1	40	1272		-	ENTE URBANO	29 85			
Notifica				1				Partita	1

Tipo mappale del 24/06/2008 n. 194496.1/2008 in atti dal 24/06/2008 (protocollo n. TV019496)

Mappali Fabbricati Correlati
 Sezione - Sez Urb D - Foglio 2 - Particella 99
 Sezione - Sez Urb D - Foglio 2 - Particella 1027
 Sezione - Sez Urb D - Foglio 2 - Particella 1272

Unità immobiliari n. 1

Tributi erariali Euro 0,90

Visura telematica

* Codice Fiscale Validato in Anagrafe Tributaria

Agenzia del Territorio
CATASTO FABBRICATI
Ufficio Provinciale di
Treviso

Dichiarazione protocollo n. TV0204791 del 02/07/2008

Planimetria di u.i.u. in Comune di Susegana

Via Dei Pascoli

civ.:

Identificativi Catastali:

Sezione: D
Foglio: 2
Particella: 1272
Subalterno: 12

Compilata da:
Battistella Morris

Iscritto all'albo:
Geometri

Prov. Treviso

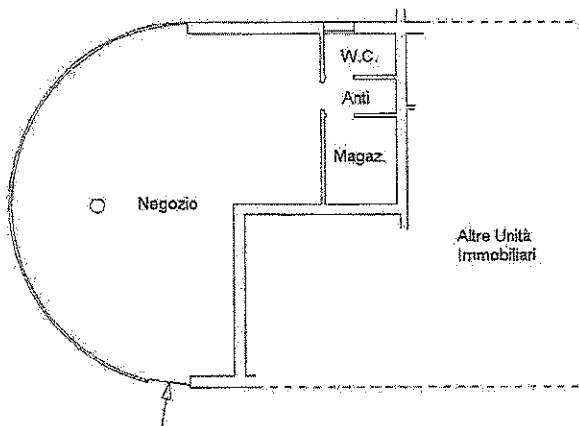
N. 2631

Scheda n. 1

Scala 1:200

Catasto dei Fabbricati - Situazione al 10/06/2016 - Comune di SUSEGANA (LU14) - Sez. Urb.: D - Foglio: 2 - Particella: 1272 - Subalterno: 12

VIA DEI PASCOLI piano: 1;



PIANO TERRA H= mt. 3,00

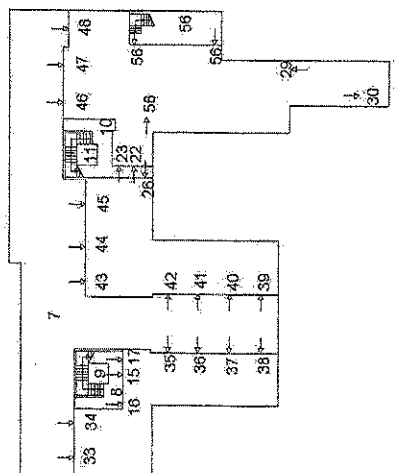
Ultima planimetria in atti

Data: 10/06/2016 - n. T110517 - Richiedente: PRPGNN53H26F999M

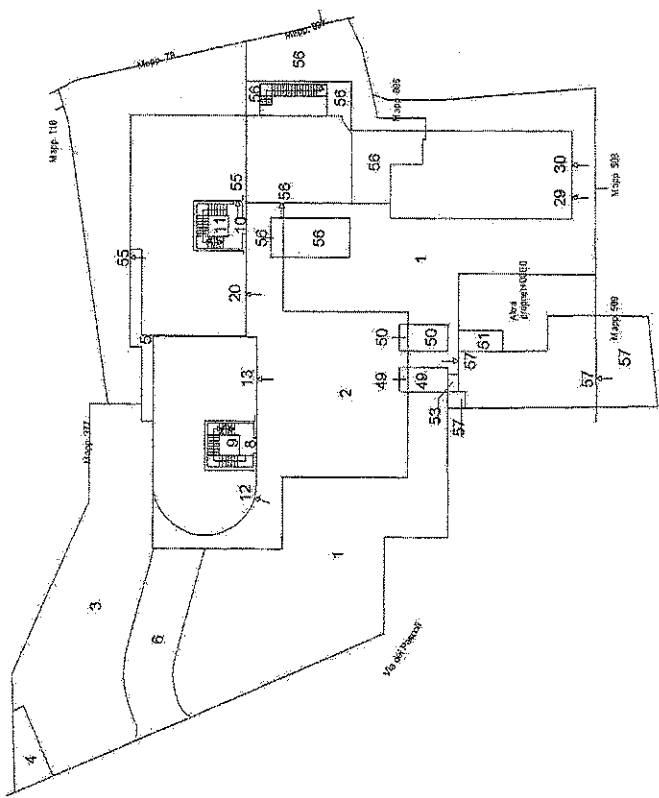
Totale schede: 1 - Formato di acquisizione: A4(210x297) - Formato stampa richiesto: A4(210x297)



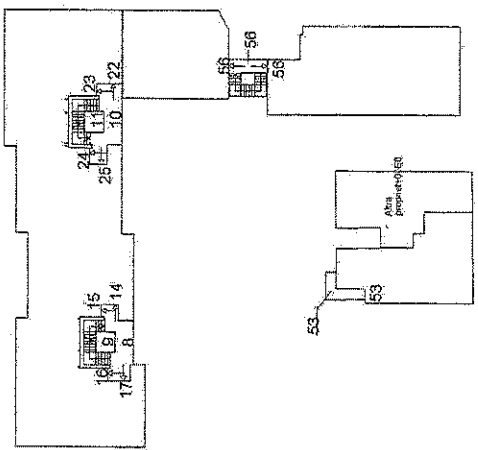
ELABORATO PLANIMETRICO	Compilato da: Battistella Morris	Iscritto all'albo: Geometri	Prov. Treviso	N. 02631
Comune di Susegana	Sezione: D	Foglio: 2	Particella: 1272	Protocollo n. TV0241408 dal 07/11/2013
Dimostrazione grafica dei subalterni.		Tipo Mappale n. del Scala 1 : 500		



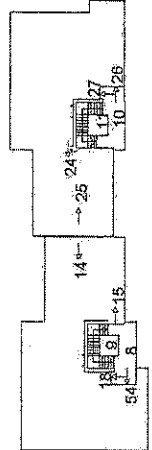
PIANO INTERRATO



PIANO TERRA



PIANO PRIMO



PIANO SECONDO



PIANO TERZO



**TRIBUNALE DI TREVISO
SEZIONE FALLIMENTARE**

Fallimento n° 99/2016

Sentenza n° 100/2016 del 20/04/2016

Giudice delegato Dott. ROSSI ELENA

FALLIMENTO DI:

CEOTTO S.R.L. IN LIQUIDAZIONE

C.F.: 01148640269

Con sede in SUSEGANA (TV), Piazza Martiri della Libertà, 1F

CURATORE:

Dott. ROBERTO CORTELLAZZO WIEL

Con studio in Piazza Rinaldi, 4 - 31100 Treviso

LOTTO 9 -ALLEGATO "9.3"

ATTESTATO DI PRESTAZIONE ENERGETICA

Oderzo, lì 23 novembre 2016

L'esperto stimatore

Ing. Italo Chiara



ATTESTATO DI PRESTAZIONE ENERGETICA DEGLI EDIFICI



CODICE IDENTIFICATIVO: 116277/2016 VALIDO FINO AL: 15/11/2025

DATI GENERALI

Destinazione d'uso

- Residenziale
- Non residenziale

Classificazione D.P.R. 412/93: E5


Oggetto dell'attestato

- Intero edificio
- Unità immobiliare
- Gruppo di unità immobiliari

Numero di unità immobiliari di cui è composto l'edificio:

- Nuova costruzione
- Passaggio di proprietà
- Locazione
- Ristrutturazione importante
- Riqualficazione energetica
- Altro:

Dati identificativi



Regione: Veneto
 Comune: Susegana
 Indirizzo: Via Dei Pascoli 2/A
 Piano: terra
 Interno: A
 Coordinate GIS: 45,8203 - 12,2523

Zona climatica: E
 Anno di costruzione: 2008
 Superficie utile riscaldata (m²): 78,40
 Superficie utile raffrescata (m²): 78,40
 Volume lordo riscaldato (m³): 295,97
 Volume lordo raffrescato (m³): 295,97

Comune catastale	Susegana(L014)				Sezione	D	Foglio	2	Particella	1272
Subalterni	da	12	a	12	da	a	da	a	da	a
Altri subalterni										


Servizi energetici presenti

- Climatizzazione invernale
- Ventilazione meccanica
- Illuminazione
- Climatizzazione estiva
- Prod. acqua calda sanitaria
- Trasporto di persone o cose

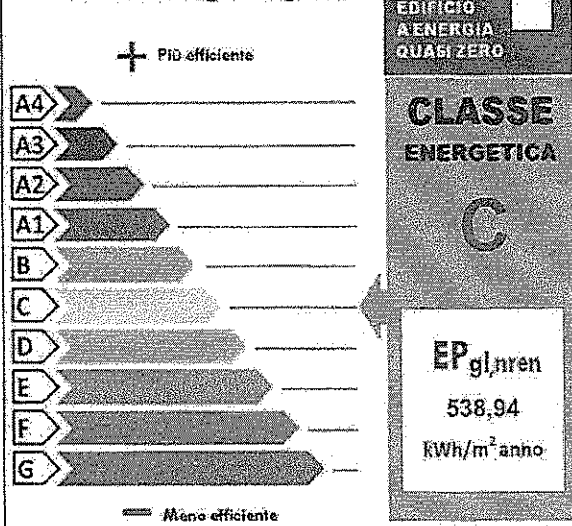
PRESTAZIONE ENERGETICA GLOBALE E DEL FABBRICATO

La sezione riporta l'indice di prestazione energetica globale non rinnovabile in funzione del fabbricato e dei servizi energetici presenti, nonché la prestazione energetica del fabbricato, al netto del rendimento degli impianti presenti.

Prestazione energetica del fabbricato




Prestazione energetica globale




Riferimenti

Gli immobili simili a questo avrebbero in media la seguente classificazione:

Se nuovi:



Se esistenti:



Chiave: c1bf55451d

Copia cartacea composta da n.5 copie di documento informatico firmato digitalmente da PARNELLEO GIOVANNI, il cui originale viene conservato nel sistema di pubblica informazione di documenti della Regione del Veneto - tel. 22.23.23 (ex D.Lgs. 7/3/2002) n. 82



ATTESTATO DI PRESTAZIONE ENERGETICA DEGLI EDIFICI

CODICE IDENTIFICATIVO: 116277/2016 VALIDO FINO AL: 16/11/2026



PRESTAZIONE ENERGETICA DEGLI IMPIANTI E CONSUMI STIMATI

La sezione riporta l'indice di prestazione energetica globale non rinnovabile, nonché una stima dell'energia consumata annualmente dall'immobile secondo un uso standard.

Prestazioni energetiche degli impianti e stima dei consumi di energia

	FONTI ENERGETICHE UTILIZZATE	Quantità annua consumata in uso standard (specificare unità di misura)	Indici di prestazione energetica globale ed emissioni
✓	Energia elettrica da rete	14532,34 kWh	Indice della prestazione energetica non rinnovabile EP _{gl,nren} kWh/m ² anno 538,94
✓	Gas naturale	1381,28 Nm ³	
	GPL		
	Carbone		Indice della prestazione energetica rinnovabile EP _{gl,ren} kWh/m ² anno 87,12
	Gasolio e Olio combustibile		
	Biomasse solide		
	Biomasse liquide		Emissioni di CO ₂ kg/m ² anno 127,04
	Biomasse gassose		
	Solare fotovoltaico		
	Solare termico		
	Eolico		
	Teleriscaldamento		
	Teleraffrescamento		
	Altro (specificare)		

RACCOMANDAZIONI

La sezione riporta gli interventi raccomandati e la stima dei risultati conseguibili, con il singolo intervento o con la realizzazione dell'insieme di essi, esprimendo una valutazione di massima del potenziale di miglioramento dell'edificio o immobile oggetto dell'attestato di prestazione energetica.

RIQUALIFICAZIONE ENERGETICA E RISTRUTTURAZIONE IMPORTANTE INTERVENTI RACCOMANDATI E RISULTATI CONSEGUIBILI

Codice	TIPO DI INTERVENTO RACCOMANDATO	Comporta una Ristrutturazione importante	Tempo di ritorno dell'investimento (anni)	Classe Energetica raggiungibile con l'intervento (EP _{gl,nren} kWh/m ² anno)	CLASSE ENERGETICA raggiungibile se si realizzano tutti gli interventi raccomandati
REN2	miglioramento vetrate		9	B (486,23)	B 486,23 kWh/m ² anno



Chiave: c1bf55451d

Questo attestato è composto da più pagine. Si consiglia di conservare in formato digitale l'originale e di conservare anche in formato elettronico il documento stesso. Regione del Veneto - art. 22, 23, 28 del D.Lgs. 192/2005 n. 62



REGIONE DEL VENETO

ATTESTATO DI PRESTAZIONE ENERGETICA DEGLI EDIFICI

CODICE IDENTIFICATIVO: 116277/2016 VALIDO FINO AL 16/11/2026



ALTRI DATI ENERGETICI GENERALI

Energia esportata	0,00 kWh/anno	Vettore energetico: Energia Elettrica
-------------------	---------------	---------------------------------------

ALTRI DATI DI DETTAGLIO DEL FABBRICATO

V - Volume riscaldato	295,97	m ³
S - Superficie disperdente	161,10	m ²
Rapporto S/V	0,54	
EPH,nd	98,79	kWh/m ² anno
Asol,est/Asup utile	0,0600	-
Y IE	0,2400	W/m ² K

DATI DI DETTAGLIO DEGLI IMPIANTI

Servizio energetico	Tipi di impianto	Anno di installazione	Codice catasto regionale impianti termici	Vettore energetico utilizzato	Potenza Nominale kW	Efficienza media stagionale		Epre	Epre
Climatizzazione invernale	Individuale - Ventilconvettori	2008	201600485173	1	32,30	0,47	η_n	8,94	210,54
Climatizzazione estiva	Individuale - Mono/Multi Split	2008	201600485173	0	7,00	1,36	η_c	7,50	31,11
Prod. acqua calda sanitaria	Impianto Simulato						η_w		
Impianti combinati									
Produzione da fonti rinnovabili									
Ventilazione meccanica									
Illuminazione	Lampade Fluorescenti	2008		0	3,00			70,68	293,26
Trasporto di persone o cose									



Chiave: c1bf55451d

Copia cartacea composta da n. 5 pagine, di cui n. 4 informative basate digitalmente da PARINISI LO GIOVANNI, e coll. originale
 viene conservata nel Sistema di gestione informatico di documenti della Regione del Veneto - art. 72.23 c.5 let. D.Lgs. 78/2015 n. 82

Pag. 3



ATTESTATO DI PRESTAZIONE ENERGETICA DEGLI EDIFICI



CODICE IDENTIFICATIVO: 116277/2016 VALIDO FINO AL 16/11/2026

INFORMAZIONI SUL MIGLIORAMENTO DELLA PRESTAZIONE ENERGETICA

La sezione riporta informazioni sulle opportunità, anche in termini di strumenti di sostegno nazionali o locali, legate all'esecuzione di diagnosi energetiche e interventi di riqualificazione energetica, comprese le ristrutturazioni importanti.

[Empty box for information on energy performance improvement opportunities]

SOGGETTO CERTIFICATORE

<input type="checkbox"/> Ente/Organismo pubblico	<input checked="" type="checkbox"/> Tecnico abilitato	<input type="checkbox"/> Organismo/Società
Nome e Cognome/Denominazione	GIOVANNI PARPINELLO	
Indirizzo	VIA CAL DEA PIERA, 11 ODERZO(TV)	
E-mail	perla_spa@libero.it	
Telefono	0422 716320,3388172466	
Titolo	Geom.	
Ordine/iscrizione	Geometri / 1540 / TV	
Dichiarazione di indipendenza ai sensi dell'art. 3 del D.P.R. 16 aprile 2013, n. 75	Ai fini dell'indipendenza ed imparzialità di giudizio nella predisposizione dell'Attestato si dichiara: per edifici di nuova costruzione: l'assenza di conflitto di interessi, diretto o indiretto, nel processo di progettazione e realizzazione dell'edificio da certificare; inoltre sia per edifici di nuova costruzione che esistenti con esclusione degli edifici già dotati di Attestato sottoposti ad adeguamenti impiantistici, si dichiara l'assenza di conflitto di interessi, diretto ed indiretto, con i produttori dei materiali e dei componenti in essi incorporati, nonché rispetto ai vantaggi che possano derivarne al richiedente, il quale non è coniuge né parente fino al quarto grado rispetto al soggetto certificatore.	
Informazioni aggiuntive		

SOPRALLUOGHI E DATI DI INGRESSO

E' stato eseguito almeno un sopralluogo/rilievo sull'edificio obbligatorio per la redazione del presente APE?	SI
---	----

SOFTWARE UTILIZZATO

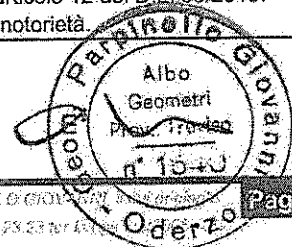
Il software utilizzato risponde ai requisiti di rispondenza e garanzia di scostamento massimo dei risultati conseguiti rispetto ai valori ottenuti per mezzo dello strumento di riferimento nazionale?	SI
Ai fini della redazione del presente attestato è stato utilizzato un software che impieghi un metodo di calcolo semplificato?	NO

Il presente attestato è reso, dal sottoscritto, in forma di dichiarazione sostitutiva di atto notorio ai sensi dell'articolo 47 del D.P.R. 445/2000 e dell'articolo 15, comma 1 del D.Lgs. 192/2005 così come modificato dall'articolo 12 del D.L. 63/2013. La sottoscrizione con firma digitale dell'APE ha valenza di dichiarazione sostitutiva di atto di notorietà.

Data di emissione 16/11/2016



Chiave: c1bf55451d





REGIONE DEL VENETO

ATTESTATO DI PRESTAZIONE ENERGETICA DEGLI EDIFICI

CODICE IDENTIFICATIVO: 116277/2016 VALIDO FINO AL 16/11/2025



LEGENDA E NOTE PER LA COMPILAZIONE

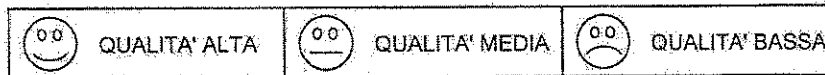
Il presente documento attesta la prestazione e la classe energetica dell'edificio o dell'unità immobiliare, ovvero la quantità di energia necessaria ad assicurare il comfort attraverso i diversi servizi erogati dai sistemi tecnici presenti, in condizioni convenzionali d'uso. Al fine di individuare le potenzialità di miglioramento della prestazione energetica, l'attestato riporta informazioni specifiche sulle prestazioni energetiche del fabbricato e degli impianti. Viene altresì indicata la classe energetica più elevata raggiungibile in caso di realizzazione delle misure migliorative consigliate, così come descritte nella sezione "raccomandazioni" (pag.2).

PRIMA PAGINA

Informazioni generali: tra le informazioni generali è riportata la motivazione alla base della redazione dell'APE. Nell'ambito del periodo di validità, ciò non preclude l'uso dell'APE stesso per i fini di legge, anche se differenti da quelli ivi indicati.

Prestazione energetica globale (EPgl,nren): fabbisogno annuale di energia primaria non rinnovabile relativa a tutti i servizi erogati dai sistemi tecnici presenti, in base al quale è identificata la classe di prestazione dell'edificio in una scala da A4 (edificio più efficiente) a G (edificio meno efficiente).

Prestazione energetica del fabbricato: indice qualitativo del fabbisogno di energia necessario per il soddisfacimento del confort interno, indipendente dalla tipologia e dal rendimento degli impianti presenti. Tale indice dà un'indicazione di come l'edificio, d'estate e d'inverno, isola termicamente gli ambienti interni rispetto all'ambiente esterno. La scala di valutazione qualitativa utilizzata osserva il seguente criterio:



I valori di soglia per la definizione del livello di qualità, suddivisi per tipo di indicatore, sono riportati nelle Linee guida per l'attestazione energetica degli edifici di cui al decreto previsto dall'articolo 6, comma 1.2 del d.lgs. 192/2005.

Edificio a energia quasi zero: edificio ad altissima prestazione energetica, calcolata conformemente alle disposizioni del decreto legislativo 19 agosto 2005, n. 192, e del decreto ministeriale sui requisiti minimi previsto dall'articolo 4, comma 1 del d.lgs. 192/2005. Il fabbisogno energetico molto basso o quasi nullo è coperto in misura significativa da energia da fonti rinnovabili, prodotta all'interno del confine del sistema (in situ). Una spunta sull'apposito spazio adiacente alla scala di classificazione indica l'appartenenza dell'edificio oggetto dell'APE a questa categoria.

Riferimenti: raffronto con l'indice di prestazione globale non rinnovabile di un edificio simile ma dotato dei requisiti minimi degli edifici nuovi, nonché con la media degli indici di prestazione degli edifici esistenti simili, ovvero contraddistinti da stessa tipologia d'uso, tipologia costruttiva, zona climatica, dimensioni ed esposizione di quello oggetto dell'attestato.

SECONDA PAGINA

Prestazioni energetiche degli impianti e consumi stimati: la sezione riporta l'indice di prestazione energetica rinnovabile e non rinnovabile dell'immobile oggetto di attestazione. Tali indici informano sulla percentuale di energia rinnovabile utilizzata dall'immobile rispetto al totale. La sezione riporta infine una stima del quantitativo di energia consumata annualmente dall'immobile secondo un uso standard, suddivisi per tipologia di fonte energetica utilizzata.

Raccomandazioni: di seguito si riporta la tabella che classifica le tipologie di intervento raccomandate per la riqualificazione energetica e la ristrutturazione importante.

RIQUALIFICAZIONE ENERGETICA E RISTRUTTURAZIONE IMPORTANTE EDIFICIO/UNITA' IMMOBILIARE - Tabella dei Codici

Codice	Codice
REN1	FABBRICATO - INVOLUCRO OPACO
REN2	FABBRICATO - INVOLUCRO TRASPARENTE
REN3	IMPIANTO - CLIMATIZZAZIONE INVERNO
REN4	IMPIANTO - CLIMATIZZAZIONE ESTATE
REN5	ALTRI IMPIANTI
REN6	FONTI RINNOVABILI

TERZA PAGINA

La terza pagina riporta la quantità di energia prodotta in situ ed esportata annualmente, nonché la sua tipologia.

Riporta infine, suddivise in due sezioni relative rispettivamente al fabbricato e agli impianti, i dati di maggior dettaglio alla base del calcolo.

I vettori energetici utilizzati sono indicati mediante codici numerici (separati dal carattere "." e corrispondenti alle seguenti diciture:

0	Energia elettrica	7	Biomasse gassose
1	Gas naturale	8	Solare fotovoltaico
2	GPL	9	Solare termico
3	Carbone	10	Eolico
4	Gasolio e Olio combustibile	11	Teleriscaldamento
5	Biomasse solide	12	Teleraffrescamento
6	Biomasse liquide	13	altro



Chiave: c1bf55451d

Copia cartacea composta da tre pagine: il documento informativo è fornito digitalmente da FABRINELLE GIOVANNI, e cui originale viene conservata nel sito ma di gestione informatica di documenti della Regione del Veneto - tel. 22 73 20 11 11 - <http://www.1122005.it>

Pag. 5

**TRIBUNALE DI TREVISO
SEZIONE FALLIMENTARE**

Fallimento n° 99/2016

Sentenza n° 100/2016 del 20/04/2016

Giudice delegato Dott. ROSSI ELENA

FALLIMENTO DI:

CEOTTO S.R.L. IN LIQUIDAZIONE

C.F.: 01148640269

Con sede in SUSEGANA (TV), Piazza Martiri della Libertà, 1F

CURATORE:

Dott. ROBERTO CORTELLAZZO WIEL

Con studio in Piazza Rinaldi, 4 - 31100 Treviso

LOTTO 9 - ALLEGATO "9.4"

ATTESTAZIONE DI CONFORMITA' ai sensi art 19, comma 14, L. 122/2010

Oderzo, li 23 novembre 2016

L'esperto stimatore

Ing. Italo Chiara

ATTESTAZIONE DI CONFORMITA'

Ai sensi dell'art. 19, comma 14 della L. 122/2010

Il sottoscritto geometra **Giovanni Parpinello** iscritto all'Albo professionale tenuto dal Collegio dei Geometri e Geometri Laureati della Provincia di Treviso con il numero 1540, esercitante la Libera Professione di geometra con recapito in Oderzo, via degli Alpini 10, tel. 0422 716320, fax 0422 716326, e-mail perla_spa@libero.it, P.E.C. giovanni.parpinello@geopec.it, titolare del numero di partita I.V.A 00552230260 e del codice fiscale PRP GNN 53H26 F999M, in qualità di **tecnico abilitato alla presentazione degli atti di aggiornamento catastale**, a seguito di incarico ricevuto dal dott. Ing. Italo Chiara, perito estimatore nel procedimento interessante l'unità immobiliare urbana censita nel Catasto Fabbricati del comune di Susegana (TV), proprietà di

CEOTTO S.R.L., già in liquidazione con sede legale in Susegana (TV), codice fiscale e partita IVA 01148640269, quale intestataria delle unità immobiliari urbane censite nel Catasto Fabbricati del Comune di Susegana, ed identificata come segue:

Comune di SUSEGANA (codice F999)

Sezione urbana	foglio	particelle	sub	Zona cens.	categoria	classe	consistenza	rendita
D	2	1272	12		C/1	5	80 mq	€ 1.280,81

ATTESTA,

dopo aver eseguito visita sopralluogo e sulla base delle disposizioni in materia catastale, ai sensi dell'art. 19 comma 14 della Legge n° 122/2010 (G.U. n° 176 del 30.07.2010), **la conformità allo stato di fatto dei luoghi dei dati catastali e delle planimetrie catastali allegate**, relative all'immobile come sopra individuato.

Oderzo, 21 novembre 2016



TRIBUNALE DI TREVISO
SEZIONE FALLIMENTARE
Fallimento n° 99/2016
Sentenza n° 100/2016 del 20/04/2016

Giudice delegato Dott. ROSSI ELENA

FALLIMENTO DI:

CEOTTO S.R.L. IN LIQUIDAZIONE
C.F.: 01148640269
Con sede in SUSEGANA (TV), Piazza Martiri della Libertà, 1F

CURATORE:

Dott. ROBERTO CORTELLAZZO WIEL
Con studio in Piazza Rinaldi, 4 - 31100 Treviso

LOTTO 9 ALLEGATO "9.5"

DOCUMENTAZIONE URBANISTICA

- Certificato di Agibilità n. 2008/0059 del 17.09.2008

Oderzo, lì 23 novembre 2016

L'esperto stimatore
Ing. Italo Chiara



Comune di Susegana

Provincia di Treviso

Piazza Martin della Libertà, 11 31058 Susegana TV - codice fiscale: 82002750261 - partita iva: 00471640268 - www.comune.susegana.tv.it

Urbanistica – Edilizia Privata

Pratica n. **2008/0059** di Reg.

CERTIFICATO DI AGIBILITÀ IL RESPONSABILE DEL SERVIZIO

VISTA la domanda presentata in data 04/07/2008 in atti al n. 13349 del 04/07/2008 e la documentazione integrativa trasmessa il 02/07/2008 prot. n. 13202 e il 16/07/2008, prot. n. 14044 dalla Ditta - [REDACTED] - [REDACTED] allo scopo di ottenere il certificato di agibilità per **VARIANTE IN CORSO D'OPERA A DEMOLIZIONE E RICOSTRUZIONE CON CAMBIO DESTINAZIONE D'USO DI FABBRICATI PER RICAVO DI 13 UNITA' RESIDENZIALI, 5 UNITA' COMMERCIALI E 1 DIREZIONALE** sito in questo Comune, Ponte della Priula, Via Dei Pascoli, n. 2/A, 2/B, 2/C, 2/D, 2/E e Via IV Novembre, n. 19 censito al N.C.E.U. Sez D, foglio 2, mappale n. 1272 sub 12, 13, 14, 15, 16, 17, 18, 20, 22, 23, 24, 25, 26, 27, 29, 33, 34, 35, 36, 37, 38, 39, 40, 41, 43, 44, 45, 46, 47, 48, 49, 50;

VISTO che i lavori relativi allo stesso fabbricato, consistenti nella **"VARIANTE IN CORSO D'OPERA A DEMOLIZIONE E RICOSTRUZIONE CON CAMBIO DESTINAZIONE D'USO DI FABBRICATI PER RICAVO DI 13 UNITA' RESIDENZIALI, 5 UNITA' COMMERCIALI E 1 DIREZIONALE"**, sono iniziati il 02/10/2006, terminati il 04/07/2008, come da Certificato di regolare esecuzione presentato in data 04/07/2008;

VISTO il Permesso di costruire n. 2006/0123 rilasciato il 03/08/2006 e la variante in sanatoria n. 2008/0059 rilasciata il 16/09/2008;

VISTO l'atto d'obbligo per vincolo a parcheggio di uso pubblico per attività commerciali del 08/07/2008, registrato a Conegliano il 17/07/2008 al n. 9 serie II;

VISTO che le condizioni e prescrizioni contenute nel Permesso di costruire e variante in sanatoria sopra citati sono state adempiute nei modi e termini in essi previste, come risulta dalla documentazione in atti e dato atto dell'avvenuta corresponsione del contributo di cui all'art. 16 del D.P.R. 380/2001;

VISTO l'art. 24 del D.P.R. n. 6 giugno 2001, n. 380;

VISTI i Regolamenti Comunali Edilizi e d'Igiene;

VISTO il Parere FAVOREVOLE dell'U.L.S.S. 7 - Dipartimento di Prevenzione in data 24/07/2008, n. 434-2006/UPEC e in data 06/08/2008, n. 416/2008/UPEC

VISTA la dichiarazione di inizio attività presentata al Comando Provinciale Vigili del Fuoco il 15/07/2008 relativamente all'attività di cui al punto 92 del D.M. 16/02/1982 e la relativa ricevuta di avvenuta presentazione del 18/07/2008 prot. n. 9897/2008;

VISTA la dichiarazione del Committente, del Direttore relativamente alle autorimesse aventi capacità di parcheggio superiore a nove veicoli ai sensi del D.M. 16.02.1982 attività n. 92;

VISTO il certificato di rispondenza alle norme sismiche ai sensi art. 62 D.P.R. 380/2001, art. 66 L.R. 27/2003, art. 1 L.R. 13/2004 in data 19/02/2008 prot. n. 00093119/57.13;

VISTA la dichiarazione congiunta del Direttore dei Lavori Geom. BATTISTELLA Morris e del richiedente in data 04/07/2008 resa ai sensi dell'art. 25) del D.P.R. 06 Giugno 2001, n. 380;

VISTO che è stata presentata copia della ricevuta della denuncia presentata per l'iscrizione al catasto, delle singole unità immobiliari costituenti il fabbricato, rilasciata dall'Ufficio Tecnico Erariale competente per territorio, nonché copia delle planimetrie delle nuove unità immobiliari e delle modifiche alle unità preesistenti ai sensi dell'art. 25 comma 1° lett. a) del d.p.r. n. 380 del 6 giugno 2001 e successive modifiche ed integrazioni;

VISTA la dichiarazione ai sensi dell'art. 9 della Legge n. 46/1990 (Impianto Elettrico) del 16/06/2008;

VISTA la dichiarazione ai sensi dell'art. 9 della Legge n. 46/1990 (Impianto Termico) del 04/07/2008;

VISTA la dichiarazione ai sensi della Legge n. 13/1989 e della Legge n. 104/1992 in data 04/07/2008;

VISTA la dichiarazione congiunta presentata ai sensi della Legge n. 10/1991 in data 04/07/2008;

VISTA l'autorizzazione delle acque reflue dello stabile tramite subirrigazione n. 18/2008 rilasciata in data 29/07/20085;

VISTI gli Attestati di qualificazione energetica rilasciati in data 07/07/2008 e 10/07/2008;

VISTE le certificazioni e gli atti allegati alla sopra citata domanda;

CERTIFICA

— che le unità immobiliari destinate ad uso residenziale, commerciale, direzionale, oggetto di agibilità, sono censite al catasto fabbricati alla Sez.D, foglio 2:

PART	SUB	PIANO	DESTINAZIONE	VIA	N. CIVICO
1272	12	T	commerciale	Dei Pascoli	2/A
1272	13	T	commerciale	Dei Pascoli	2/C
1272	14	1-2	residenziale	Dei Pascoli	2/B
1272	15	1-2	residenziale	Dei Pascoli	2/B
1272	16	1	residenziale	Dei Pascoli	2/B
1272	17	1	residenziale	Dei Pascoli	2/B
1272	18	2-3	residenziale	Dei Pascoli	2/B
1272	20	T	direzionale	Dei Pascoli	2/D
1272	22	1	residenziale	Dei Pascoli	2/E
1272	23	1	residenziale	Dei Pascoli	2/E
1272	24	1-2	residenziale	Dei Pascoli	2/E
1272	25	1-2	residenziale	Dei Pascoli	2/E
1272	26	2-3	residenziale	Dei Pascoli	2/E
1272	27	2-3	residenziale	Dei Pascoli	2/E
1272	29	S1-T	commerciale	IV Novembre	19
1272	33	S1	garage - cantina	Dei Pascoli	
1272	34	S1	garage - cantina	Dei Pascoli	
1272	35	S1	garage - cantina	Dei Pascoli	
1272	36	S1	garage	Dei Pascoli	
1272	37	S1	garage	Dei Pascoli	
1272	38	S1	garage	Dei Pascoli	
1272	39	S1	garage	Dei Pascoli	

1272	40	S1	garage	Dei Pascoli	
1272	41	S1	garage	Dei Pascoli	
1272	43	S1	garage - cantina	Dei Pascoli	
1272	44	S1	garage - cantina	Dei Pascoli	
1272	45	S1	garage - cantina	Dei Pascoli	
1272	46	S1	garage	Dei Pascoli	
1272	47	S1	garage	Dei Pascoli	
1272	48	S1	garage	Dei Pascoli	
1272	49	T	posto auto scoperto	Dei Pascoli	
1272	50	T	posto auto scoperto	Dei Pascoli	

È AGIBILE CON DECORRENZA DAL 17/09/2008

Susegana, il 17/09/2008



IL RESPONSABILE AREA IV
geom. Eddy Dall'Anese

DE/ep

Indicazioni all'utenza

Competenza: area IV

Servizi: Urbanistica - Edilizia privati - Tutela ambientale - Sportello unico - Attività produttive.

Responsabile dell'area: geom. Eddy Dall'Anese

Responsabile del procedimento: geom. Bezzi Paride - tel. 0438437441 - fax 043873749 - e-mail ediliziaprivata@comune.susegana.tv.it

Orario di apertura al pubblico: martedì ore 16:00 - 18:00; lunedì, mercoledì e venerdì ore 08:30 - 12:30

Consegnato a mano al Sig. _____

in data 18 SET. 2008

IL TECNICO COMUNALE



IL RICEVENTE

VLAR/de

**TRIBUNALE DI TREVISO
SEZIONE FALLIMENTARE**

Fallimento n° 99/2016

Sentenza n° 100/2016 del 20/04/2016

Giudice delegato Dott. ROSSI ELENA

FALLIMENTO DI:

CEOTTO S.R.L. IN LIQUIDAZIONE

C.F.: 01148640269

Con sede in SUSEGANA (TV), Piazza Martiri della Libertà, 1F

CURATORE:

Dott. ROBERTO CORTELLAZZO WIEL

Con studio in Piazza Rinaldi, 4 - 31100 Treviso

LOTTO 9 ALLEGATO "9.6"

COMPUTO SMALTIMENTI E RIPARAZIONI

Oderzo, li 23 novembre 2016

L'esperto stimatore

Ing. Italo Chiara

TRIBUNALE DI TREVISO

SEZIONE FALLIMENTARE

Fallimento n° 99/2016

Sentenza n° 100/2016 del 20/04/2016

Giudice delegato Dott. ROSSI ELENA

FALLIMENTO DI:

CEOTTO S.R.L. IN LIQUIDAZIONE

C.F.: 01148640269

Con sede in SUSEGANA (TV), Piazza Martiri della Libertà, 1F

CURATORE:

Dott. ROBERTO CORTELLAZZO WIEL

Con studio in Piazza Rinaldi, 4 - 31100 Treviso

COMPUTO SMALTIMENTI E RIPARAZIONI

LOTTO 9

SUSEGANA –PONTE D. PRIULA

NEGOZIO

Singola unità immobiliare

Pulizia a fondo dell'appartamento, comprensivo di deragnatura di pareti e soffitti, pulizia meccanica e lavaggio a fondo dei pavimenti con macchine spazzolatrici ed aspira liquidi, accurata disinfezione e pulizia dei vetri, delle porte interne e dei serramenti, disinfezione dei servizi igienici, pulizia del garage all'interrato. A corpo €

900,00

Opere di Pittore: riparazione di elementi di parete in cartongesso, compresa stuccatura, tinteggiatura di pareti e soffitti interni, a due mani di idropittura lavabile con additivo antimuffa, comprese eventuali piccole opere di assistenza muraria. A corpo €

1.000,00

Sgombero dei locali con smontaggio e trasporto al cassone degli elementi di arredo e rifiuti presenti, rimozione di pareti in cartongesso lesionate, escluso smaltimento. A corpo €

850,00

Smaltimento rifiuti con conferimento alle discariche autorizzate di materiale rimosso con utilizzo di cassone con "ragno", compreso il trasporto e ogni onere relativo alle varie autorizzazioni il tutto secondo quanto prescritto dalle normative vigenti in materia. Installazione e ritiro di cassoni n° 1 x (250 + 300), conferimento 1 ton (quantitativo minimo) miscugli cemento gesso mattonelle, ceramica x 120 = €

670,00

Reinstallazione di impianto di riscaldamento, macchina esterna e split interno, supposti funzionanti ed in sostanziale buono stato, compreso avviamento e certificazione. A corpo

800,00

TOTALE PARZIALE €**4.220,00**

Eventuali imprevisti – compresa sostituzione vetro porta di ingresso

780,00**COMPLESSIVAMENTE € 5.000,00**

S. E. & O.

Nell'immobile oggetto di stima si rendono necessarie delle opere di ripristino e smaltimento, la determinazione dei costi di intervento si rende necessaria al fine di una corretta comparazione con beni simili in normali condizioni d'uso.

I prezzi unitari esposti sono stati desunti da alcune offerte/preventivo richieste ad operatori del settore in zona, la più conveniente delle quali qui allegata e da personali esperienze, conoscenze e considerazioni.

Oderzo, 22 novembre 2016

L'esperto stimatore

Ing. Italo Chiara

Preg.mo
Chiara dott. Ing. Italo
Calle Opitergium, 4
31046 ODERZO (TV)

PREVENTIVO str. priv. n. 167/16

Nervesa della B., lì 8/11/2016

OGGETTO : preventivo di spesa per lavori vari presso un negozio sito in Ponte della Priula, via dei Pascoli.

In riferimento alla Vs. gradita richiesta ,Vi formuliamo la ns. migliore offerta relativa ai lavori di seguito elencati.

- 1- Intervento di pulizia di fondo del negozio in oggetto, comprensivo di deragnatura di pareti e soffitti, scopatura e lavaggio di fondo dei pavimenti, con utilizzo di monospazzola e aspiraliquidi e successiva accurata disinfezione, pulizia dei vetri , delle porte e pulizia e disinfezione dei servizi igienici. Per tale intervento il prezzo a Voi riservato è pari ad euro 890,00 I.V.A. esclusa.
- 2- Sgombero locali con smontaggio e trasporto al cassone degli arredi e degli altri materiali presenti e demolizione delle pareti in cartongesso. Escluso smaltimento. A corpo euro 850,00 I.V.A. esclusa.
- 3- Smaltimento dei rifiuti di cui alla voce precedente, con utilizzo di cassone con ragno: prima installazione di un cassone di raccolta euro 250,00, ritiro euro 300,00 ; successivi ritiri euro 300,00. Per lo smaltimento vero e proprio: imballaggi in legno euro/ton 100,00 ; rifiuti ingombranti euro/ton 190,00 ; miscugli di cemento, mattonelle, ceramiche euro/ton 120,00 ; imballaggi in vetro euro/ton 150,00 ; Per apparecchiature fuori uso o pericolose, pitture, vernici, batterie al piombo euro 1,50 ; consegna cassone euro 250,00 e ritiro euro 300,00.

In attesa di riscontro e a disposizione per eventuali chiarimenti, si porgono i più distinti saluti.

I prezzi esposti s'intendono IVA esclusa

Modalità di pagamento rimessa diretta a fine lavoro.

In caso di conferma, Vi preghiamo di restituirci, **anche a mezzo fax**, copia del presente debitamente timbrato e controfirmato per accettazione ,l'allegato prospetto informativo debitamente compilato e l'allegato prospetto delle condizioni generali di fornitura del servizio, anch'esso timbrato e controfirmato per accettazione, **unitamente a**

- 1 dettagliate informazioni sui rischi specifici esistenti nell'ambiente in cui dovrà operare il ns. personale e le misure di prevenzione adottate.
- 2 D.U.V.R.I. , qualora i lavori vengano svolti in presenza di altre ditte o persone estranee alla scrivente

Distinti saluti.

MATTIUZZO SERVIZI S.r.l.

Timbro e Firma Cliente
(per accettazione)

MattiuZZo Servizi s.r.l.

Sede legale: Via Brigata Palermo, 14/A 31040 - Nervesa della Battaglia (TV)
Telefono nr. 0422 - 779.960 (n. 6 linee ric. autom.) - Fax nr. 0422 - 773349

DATI CLIENTE			
Ragione e/o denomin. Sociale			
Indirizzo			
localita'			
C.a.p.		Prov.	
SEDE LEGALE (se indirizzo diverso)			
Tel.		Fax	
C.F. E P. I.V.A.			
Sito Internet			
Indirizzo e-mail			
Legale Rappresentante			
Referente			
Resp. sicurezza		Tel.	
Banca d'Appoggio			
Cab		Abi	
IBAN			

Data

Firma del Cliente

MattiuZZo Servizi s.r.l.

Sede legale: Via Brigata Palermo, 14/A 31040 - Nervesa della Battaglia (TV)
Telefono nr. 0422 - 779.960 (n. 6 linee ric. autom.) - Fax nr. 0422 - 773349

C.F. - P.IVA - Reg. Imprese TV n. 02081080265 - R.E.A. TV n. 189597 - Capitale sociale € 10.330 i.v.

CONDIZIONI GENERALI DI FORNITURA DEI LAVORI

- 1) **Oggetto del servizio:** l'Appaltatrice eseguirà i lavori nei siti e con le modalità indicate nell'allegato preventivo; al riguardo il Committente ha già fornito dettagliate informazioni sui rischi specifici esistenti nell'ambiente in cui dovrà operare il nostro personale e le misure di prevenzione adottate, come previsto dal D.Lgs. 81/2008;
- 2) **Personale addetto:** il servizio sarà svolto da personale incaricato dall'Appaltatrice;
- 3) **Corrispettivo del servizio:** il corrispettivo dovuto all'Appaltatrice è pari a quanto indicato nell'allegato preventivo, oltre ad I.V.A. secondo l'aliquota in vigore, e comprende l'uso di materiali ed utensili vari per lo svolgimento del lavoro che non potranno essere oggetto d'uso da parte del Committente;
- 4) **Modalità di pagamento :** il Committente dovrà corrispondere all'Appaltatrice il corrispettivo richiesto, tramite rimessa diretta ad ultimazione dei lavori, se non diversamente specificato nell'allegato preventivo; In caso di ritardato pagamento, saranno conteggiati gli interessi di mora al tasso di riferimento Bce maggiorato del 7% ai sensi del D.Lgs 231/02 oltre alle spese amministrative per insoluto.
- 5) **Reclami:** eventuali reclami da parte del Committente in merito all'esecuzione del servizio dovranno pervenire all'Appaltatrice in forma scritta entro il giorno di esecuzione del lavoro; diversamente il servizio si intenderà pienamente e correttamente eseguito da parte dell'Appaltatrice;
- 6) **Privacy:** Ai sensi della Legge n. 196 del 30-06-2003 il trattamento dei dati personali è finalizzato all'esecuzione del contratto e all'adempimento degli obblighi di legge. I dati raccolti non saranno comunicati a terzi e per essi il Committente potrà richiedere la modifica o la cancellazione;
- 7) **Smaltimento dei rifiuti:** lo smaltimento dei rifiuti competerà esclusivamente al Committente;
- 8) **Foro competente:** per qualsiasi controversia nascente sul presente contratto sarà competente il foro di Treviso.

Nervesa della Battaglia, li _____

L'Appaltatrice
(Mattiuzzo Servizi S.r.l.)

Il Committente
(per integrale accettazione e conferma)

Mattiuzzo Servizi s.r.l.

Sede legale: Via Brigata Palermo, 14/A 31040 - Nervesa della Battaglia (TV)
Telefono nr. 0422 - 779.960 (n. 6 linee ric. autom.) - Fax nr. 0422 - 773349

**TRIBUNALE DI TREVISO
SEZIONE FALLIMENTARE**

Fallimento n° 99/2016

Sentenza n° 100/2016 del 20/04/2016

Giudice delegato Dott. ROSSI ELENA

FALLIMENTO DI:

CEOTTO S.R.L. IN LIQUIDAZIONE

C.F.: 01148640269

Con sede in SUSEGANA (TV), Piazza Martiri della Libertà, 1F

CURATORE:

Dott. ROBERTO CORTELLAZZO WIEL

Con studio in Piazza Rinaldi, 4 - 31100 Treviso

LOTTO 9 ALLEGATO "9.7"

DOCUMENTAZIONE FOTOGRAFICA

Comune di Susegana (TV) Ponte della Priula

Sezione D- Foglio 2 – Mappale 1272 sub 12

Si dichiara che la presente documentazione fotografica allestita rispecchia la situazione attuale del
luogo.


Oderzo, lì 23 novembre 2016



L'esperto stimatore

Ing. Italo Chiara

LOTTO 9 PONTE DELLA PRIULA - SUSEGANA (TV)

Via Pascoli, 2A – Sezione D Foglio 2 Mappale 1272 Sub 12





**TRIBUNALE DI TREVISO
SEZIONE FALLIMENTARE**

Fallimento n° 99/2016

Sentenza n° 100/2016 del 20/04/2016

Giudice delegato Dott. ROSSI ELENA

FALLIMENTO DI:

CEOTTO S.R.L. IN LIQUIDAZIONE

C.F.: 01148640269

Con sede in SUSEGANA (TV), Piazza Martiri della Libertà, 1F

CURATORE:

Dott. ROBERTO CORTELLAZZO WIEL

Con studio in Piazza Rinaldi, 4 - 31100 Treviso

LOTTO 9 ALLEGATO "9.8"

SCHEDA PER L'ORDINANZA DI VENDITA

Oderzo, lì 23 novembre 2016

L'esperto stimatore

Ing. Italo Chiara

TRIBUNALE DI TREVISO

SEZIONE FALLIMENTARE

Fallimento n° 99/2016

Sentenza n° 100/2016 del 20/04/2016

Giudice delegato Dott. ROSSI ELENA

FALLIMENTO DI:

CEOTTO S.R.L. IN LIQUIDAZIONE

C.F.: 01148640269

Con sede in SUSEGANA (TV), Piazza Martiri della Libertà, 1F

CURATORE:

Dott. ROBERTO CORTELLAZZO WIEL

Con studio in Piazza Rinaldi, 4 - 31100 Treviso

Scheda per l'ordinanza di vendita – LOTTO 9

LOTTO n° 9

DESCRIZIONE CATASTALE DEL BENE

L'immobile è così catastalmente identificato presso l'Agenzia delle Entrate, Dipartimento del Territorio di Treviso, Catasto Edilizio Urbano:

Comune di Susegana, Sezione D, Foglio 2°, Mappale n° 1272, subalterno 12, categoria C/1, rendita € 1.280,81.

Esso trova altresì riscontro, infra altri, presso il Catasto Terreni con Comune di Susegana, foglio 40°, mappale 1272, Ente Urbano di ha 0.29.85.

CONFINI

Trattasi unità al pianterreno in fabbricato edificato su cinque livelli ed organizzato per complessive 14 unità residenziali e 7 attività commerciali, alle via dei Pascoli e IV Novembre, denominato "Residence al Ponte", nel comune di Susegana, posizione centrale rispetto all'agglomerato urbano della frazione di Ponte della Priula. L'area è posta, nella mappa del catasto Terreni, fra confini costituiti, da nord in senso orario, dai mappali 58, 897, 1270, 896, 508, 509, 199, viabilità Pubblica (via IV Novembre) mappale 55, via Pubblica (via dei Pascoli) mappali 377 e 116.

L'unità in oggetto, subalterno 12, è sita al piano terra, in via dei Pascoli al civico 2A, è esternamente delimitata da muro perimetrale prospiciente parti comuni su tre lati, dal subalterno 13 e da vano scala comune ad altre unità.

DESCRIZIONE SOMMARIA DEL BENE

L'unità immobiliare oggetto della presente costituisce porzione di una costruzione condominiale, il fabbricato è nel suo stato attuale in seguito a ristrutturazione edilizia, attuata mediante demolizione e ricostruzione, effettuata nell'ultimo decennio, ubicato in posizione centralissima rispetto all'abitato della frazione. la costruzione, vetusta poco meno di un decennio, ha aspetto sobrio e curato, apparentemente in ordine ed in stato conservativo buono.

L'unità oggetto di stima è ubicata nella parte sud del fabbricato, prospiciente i parcheggi e gli accessi da via dei Prati, con percorrenze pedonali porticate su tutti i lati, ottima visibilità, destinazione vocata ai servizi per la residenza. Ha pianta regolare, composita, in precedenza adibita a pizzeria per asporto. I locali sono di buona dimensione, ben disposti e convenientemente esposti, l'altezza metri 2,70, gli spazi ben distribuiti, il tutto di aspetto arioso e luminoso in un contesto generale buono.

La superficie lorda convenzionale vendibile, computata come d'uso in loco in sede di compravendita, è assunta pari a mq 115.

REGOLARITA' URBANISTICA

I lavori per la costruzione del fabbricato ricomprendente le unità immobiliari in oggetto risultano autorizzati a mezzo concessioni edilizie 2006/0123 del

- ipoteca giudiziale iscritta a Treviso il 10.11.2014 ai n.ri 30501/4603, derivante da decreto ingiuntivo repertorio 10795 del Tribunale di Treviso in data 04.11.2014, per totali Euro 2.100.000,00 di cui capitale Euro 2.000.000,00 in favore di

[REDACTED] a carico della ditta CEOTTO s.r.l., predetta;

- sentenza dichiarativa di fallimento, repertorio 100/2016 del Tribunale di Treviso in data 20.04.2016, trascritta a Treviso 25.07.2016 ai n.ri 24672/16843.

QUADRO SINOTTICO DELLA PROVENIENZA DAL VENTENNIO

“IMMOBILIARE DOGE S.A.S. DI BATTISTELLA MORRIS C.”, con sede in Susegana (TV), c.f. 04053980266, per atti compravendita:

- repertorio 102319 notaio dottor Giuseppe Ferretto in data 18.05.2006, trascritto a Treviso 14.06.2006 ai n.ri 29016/16951;
- repertorio 102413 notaio dottor Giuseppe Ferretto in data 29.05.2006, trascritto a Treviso 23.06.2006 ai n.ri 31317/18295;
- repertorio 102413 notaio dottor Giuseppe Ferretto in data 29.05.2006, trascritto a Treviso 23.06.2006 ai n.ri 31318/18296.

Con i quali ebbe ad acquistare tutte le quote degli immobili poi demoliti e costruiti ex novo.

CEOTTO s.r.l., predetta, per atto compravendita repertorio 13296 notaio dottor Paolo Broli, predetto.

VALORE DI MERCATO € 126.500 (centoventiseimilacinquecento/00)

VALORE DI LIBERO MERCATO € 90.000,00 (novantamila/00).

Oderzo, li 23 novembre 2016

L'esperto stimatore
Ing. Italo Chiara

**TRIBUNALE DI TREVISO
SEZIONE FALLIMENTARE**

Fallimento n° 99/2016

Sentenza n° 100/2016 del 20/04/2016

Giudice delegato Dott. ROSSI ELENA

FALLIMENTO DI:

CEOTTO S.R.L. IN LIQUIDAZIONE

C.F.: 01148640269

Con sede in SUSEGANA (TV), Piazza Martiri della Libertà, 1F

CURATORE:

Dott. ROBERTO CORTELLAZZO WIEL

Con studio in Piazza Rinaldi, 4 - 31100 Treviso

LOTTO 9 ALLEGATO "9.7"

DOCUMENTAZIONE FOTOGRAFICA

Comune di Susegana (TV) Ponte della Priula





Sezione D- Foglio 2 – Mappale 1272 sub 12

Si dichiara che la presente documentazione fotografica allestita rispecchia la situazione attuale del
luogo aggiornata al 14 febbraio 2017.

Oderzo, li 14 febbraio 2017

L'esperto stimatore

Ing. Italo Chiara



TRIBUNALE DI TREVISO

SEZIONE FALLIMENTARE

Fallimento n° 99/2016

Sentenza n° 100/2016 del 20/04/2016

Giudice delegato Dott. ROSSI ELENA

FALLIMENTO DI:

CEOTTO S.R.L. IN LIQUIDAZIONE

C.F.: 01148640269

Con sede in SUSEGANA (TV), Piazza Martiri della Libertà, 1F

CURATORE:

Dott. ROBERTO CORTELLAZZO WIEL

Con studio in Piazza Rinaldi, 4 - 31100 Treviso

RELAZIONE DI STIMA

LOTTO 13

VEDELAGO

TERRENI AGRICOLI

INDICE

Premessa	pagina	3
Il compendio fallimentare	“	4
LOTTO 13		
Verifica documentazione	Pagina	5
Descrizione dei beni	“	5-6
Vincoli- Destinazione	“	6
Valutazione	“	7-8

PREMESSA:

Previa autorizzazione del Giudice Delegato dottor Elena Rossi (provvedimento del 06.05.2016), il Curatore incaricato del fallimento, dottor Roberto Cortellazzo Wiel, avente studio in Treviso, al civico 4 di piazza Rinaldi, affidava al sottoscritto Italo Chiara, ingegnere libero professionista, iscritto all'Albo degli ingegneri della provincia di Treviso al n. A864 ed avente studio in Oderzo, al civico 4 di Calle Opitergium, l'incarico di procedere alla valutazione del compendio fallimentare, con esclusione dei beni mobili registrati e degli arredi presenti all'interno dell'immobile storico in Mareno di Piave.

Lo scrivente dava inizio alle operazioni peritali con l'esame della documentazione, le verifiche presso i competenti uffici pubblici e sopralluoghi presso gli immobili oggetto del presente procedimento, effettuati, in alcuni casi reiterati, in diverse occasioni.

Dall'esito delle risultanze, dalle opportune ricerche di mercato e dell'operato svolto, di seguito relaziona.

RELAZIONE

I beni oggetto di stima sono di varia natura, consistenza e tipologia, siti in diversi comuni e/o diverse ubicazioni nello stesso comune, come sotto suddivisi quali enti fisicamente omogenei, ubicati nello stesso luogo, in unico corpo, nel principio della omogeneità fisica e qualitativa.

IL COMPENDIO FALLIMENTARE

1. Abitazione ed autorimessa in Castelfranco Veneto.
2. Terreni in Castelfranco Veneto, ex cava “La Castellana”.
3. Terreni ed enti urbani in Crocetta del Montello.
4. Enti urbani in Nervesa della Battaglia, via Lugo di Romagna 65.
5. Terreni ed enti urbani, ex cantiere, in località Colfosco di Susegana, via Mercatelli mina.
6. Enti urbani, abitazioni, autorimesse e negozio in Colfosco di Susegana.
7. Enti urbani in Susegana, piazza Martiri della Libertà.
8. Terreni edificabili in località Colfosco di Susegana.
9. Negozio in Susegana, località Ponte Priula, via dei Pascoli.
10. Discarica di Vedelago.
11. Terreni e fabbricati in Mareno di Piave – Villa Tron Donà delle Rose.
12. Cava Casacorba di Vedelago.
- 13. Terreni agricoli in Vedelago.**
14. Terreno e fabbricato industriale in Albignasego.
15. Area urbana in Susegana.

Per ognuno degli elementi del compendio fallimentare come sopra elencati si è provveduto ad una autonoma relazione di stima, alcuni di questi, nel rispetto della autonoma fruibilità, della comoda divisibilità e della convenienza economica, sono stati ulteriormente suddivisi. La presente perizia è in riferimento al lotto 13.

LOTTO 13

Terreno agricolo.

VERIFICA DOCUMENTAZIONE

Si è provveduto, redigere relazione istruttoria con elenco delle iscrizioni e trascrizioni, attestante, alla data del 10 ottobre 2016, le risultanze delle visure catastali e dei registri immobiliari, che si allega (sub 13.1); inoltre si sono acquisite, a mezzo reiterati accessi telematici all'Agenzia delle Entrate, la mappa catastale e le visure (sub 13.2).

Trattandosi di compendio allibrato al Catasto Terreni è stato richiesto il Certificato di Destinazione Urbanistica, così come disposto dal 2° comma art. 30 D.P.R. 380 del 06 giugno 2001. Che si allega (sub 13.3).

DESCRIZIONE DEI BENI

L'accesso ai luoghi è stato, previa comunicazione alle parti, reiterato più volte unitamente a collaboratori di studio.

INDIVIDUAZIONE CATASTALE

L'immobile è catastalmente identificato presso l'Agenzia delle Entrate, Dipartimento del Territorio di Treviso, Catasto Terreni, con Comune di Vedelago, foglio 54:

mapp 47, seminativo irriguo cl. 4[^], ha 0.22.38, RD € 13,87, RA € 12,34;

mapp 48, seminativo irriguo cl 4[^], ha 0.14.81, RD € 9,18 RA € 8,03;

mapp 211, seminativo irrigui arborato cl 3[^], ha 0.18.80, RD € 17,48 RA € 10,68.

Trattasi di terreno complessivamente esteso ha 0.55.99 in unico corpo, posto fra confini costituiti, da nord in senso orario, dai mappali 36, 49, 349, viabilità vicinale e 46.

DESCRIZIONE

Terreno sito nel territorio del comune di Vedelago, dal cui capoluogo dista circa 4 km, posto circa 700 metri a sud della S.R. 53 "Postumia" e circa 500 metri a

nord del centro della frazione di Carpenedo, in zona con destinazione agricola esclusiva, caratterizzata da elevata frammentazione dei fondi con costruzioni rade in fregio alla viabilità.

L'immobile è, ricompreso in zona "Agricola non integra" nello strumento urbanistico attualmente vigente del comune di Vedelago. E' in unico corpo di forma regolare, grossomodo assimilabile ad un rettangolo molto allungato, con indice di snellezza di 6,5/1, asse principale in direzione sud-ovest nord-est; con giacitura in piano e buona esposizione, compreso fra due appezzamenti assimilabili; la S.A.U. (Superficie Agricola Utile) è assunta pari a mq 5.400, con bassissima incidenza di tare ed incolti rispetto alla superficie totale di ha 0.55.99. Il fondo in esame ha caratteristiche agro-economiche agricole, allo stato attuale a riposo, nel recente coltivato a seminativi in rotazione da terzi senza titolo. Non è tecnicamente organizzato né dotato di impiantistica specifica per la conduzione "in azienda" e non sono presenti manufatti di particolare natura e rilevanza caratterizzanti dotazioni atte alla conduzione di una moderna azienda tecnicamente organizzata. Si evidenzia tuttavia che il fondo ha buone potenzialità agricole, nel suo complesso costituito esclusivamente dal terreno; è dotato di strada di accesso interpodereale a breve distanza (25 metri) da Viabilità Pubblica e da irrigazione consortile con presa turnaria. I fondi circostanti hanno caratteristiche molto simili.

VINCOLI - DESTINAZIONE

La destinazione prevista è essenzialmente ed esclusivamente agricola. Si segnalano vincoli urbanistici e di piano come da Certificato di Destinazione Urbanistica allegato (sub 13.3).

L'immobile può essere, alla bisogna, suddiviso in due o tre parti, con il rischio che la cessione di una parte inibisca la vendita dell'intero, pertanto, ai fini della presente, in bene è da ritenersi non comodamente divisibile.

VALUTAZIONE

L'oggetto di stima è un fondo rustico di dimensioni molto modeste in un contesto agricolo esclusivo; come tale l'immobile soddisfa più che egregiamente, rispetto al mercato utenti, tutte le esigenze prospettabili e, nel suo stato attuale, rappresenta il più conveniente ed il migliore degli usi possibili

Per tale ragione il sottoscritto intende effettuare la stima per comparazione con beni appartenenti allo stesso segmento di mercato.

ELEMENTI OGGETTIVI DELLA VALUTAZIONE

Non sono stati reperiti trasferimenti recenti di beni comparabili appartenenti allo stesso segmento di mercato, i cui valori siano da considerarsi validi.

In virtù della destinazione Agricola si ritiene di dover in primo luogo consultare i Valori Agricoli Medi (VAM) espressi nella Banca dati dei VAM c/o l'Agenzia delle Entrate, per la regione agraria n° 4 della provincia di Treviso, denominata pianura trevigiana occidentale. Si rileva quanto in appresso: i valori VAM per quanto in oggetto e per l'anno 2015 (ultimo dato noto), sono indicati in € 85.000 per ettaro per il seminativo irriguo ed il seminativo arborato irriguo; tali valori sono riferiti a terreni considerati liberi da contratti agrari, con dati raccolti l'anno precedente (2014), in considerazione di una consistenza che permetta la gestione di una attività agricola, cioè circa 20-30 ettari. I valori VAM risultano al momento mediamente superiori di circa il 20% in una comparazione con i prezzi espressi dal mercato, probabilmente perché recepiscono valori per la determinazione dell'indennità di esproprio, alla quale sono principalmente destinati.

Operatori del settore sentiti circa il corrispettivo pattuito attualmente e nell'immediato recente in transazioni aventi per oggetto il trasferimento oneroso di beni simili, nelle immediate vicinanze ed in condizioni assimilabili hanno indicato in 7,5-8 €/mq il valore medio dei terreni.

Si rileva inoltre che: il terreno non è molto esteso il che dovrebbe favorire il fattore “appetibilità” (+10%), al momento unica condizione di mercato; il fondo è ben posizionato e ben servito da viabilità pubblica e poderale (+5%); la giacitura è in piano senza zone depresse, tare minime; il terreno ha forma geometrica regolare al fine di consentire un ottimale uso delle macchine operatrici ed inoltre comodo per irrigabilità e scoli (+5%); la fertilità è buona e comunque non dissimile da altri appezzamenti in zona; la redditività deve considerarsi inferiore alla media in ragione della limitata estensione che non consente una corretta gestione dell’attività agricola, comunque non inferiore ai terreni contermini; il terreno al momento gode degli aiuti diretti (ex contributi PAC) e nell’immediato il mercato attende una riduzione dei valori .

ESPRESSIONE DEI VALORI

Preso atto di quanto sin qui esposto e considerato, il sottoscritto identifica in € 46.000 ($0.5599 \times 82.500 = 46.191$), il valore di libero mercato in conformità al Codice delle Valutazioni Immobiliari (Italian Property Valuation Standard) per i beni in oggetto.

Oderzo, 11 novembre 2016

L’esperto stimatore

Ing. Italo Chiara

TRIBUNALE DI TREVISO

SEZIONE FALLIMENTARE

Fallimento n° 99/2016

Sentenza n° 100/2016 del 20/04/2016

Giudice delegato Dott. ROSSI ELENA

FALLIMENTO DI:

CEOTTO S.R.L. IN LIQUIDAZIONE

C.F.: 01148640269

Con sede in SUSEGANA (TV), Piazza Martiri della Libertà, 1F

CURATORE:

Dott. ROBERTO CORTELLAZZO WIEL

Con studio in Piazza Rinaldi, 4 - 31100 Treviso

ALLEGATI LOTTO 13

LOTTO 13

- 13.1) Relazione Istruttoria;
- 13.2) Documentazione catastale;
- 13.3) Certificato di Destinazione Urbanistica;
- 13.4) Documentazione fotografica;
- 13.5) Scheda per l'ordinanza di vendita.

Copia ricevute di invio della documentazione alle parti.

L'esperto stimatore
Ing. Italo Chiara

**TRIBUNALE DI TREVISO
SEZIONE FALLIMENTARE**

**Fallimento n° 99/2016
Sentenza n° 100/2016 del 20/04/2016**

Giudice delegato Dott. ROSSI ELENA

FALLIMENTO DI:

**CEOTTO S.R.L. IN LIQUIDAZIONE
C.F.: 01148640269
Con sede in SUSEGANA (TV), Piazza Martiri della Libertà, 1F**

CURATORE:

**Dott. ROBERTO CORTELLAZZO WIEL
Con studio in Piazza Rinaldi, 4 - 31100 Treviso**

LOTTO 13 - ALLEGATO "13.1"

RELAZIONE ISTRUTTORIA CON ELENCO DELLE ISCRIZIONI E TRASCRIZIONI

Oderzo, lì 11 novembre 2016

L'esperto stimatore
Ing. Italo Chiara

TRIBUNALE DI TREVISO

SEZIONE FALLIMENTARE

Fallimento n° 99/2016

Sentenza n° 100/2016 del 20/04/2016

Giudice delegato Dott. ROSSI ELENA

FALLIMENTO DI:

CEOTTO S.R.L. IN LIQUIDAZIONE

C.F.: 01148640269

Con sede in SUSEGANA (TV), Piazza Martiri della Libertà, 1F

CURATORE:

Dott. ROBERTO CORTELLAZZO WIEL

Con studio in Piazza Rinaldi, 4 - 31100 Treviso

**RELAZIONE ISTRUTTORIA,
ELENCO DELLE ISCRIZIONI E TRASCRIZIONI
LOTTO 13**

[REDACTED]
[REDACTED] per certificato di Denuncia di Successione in morte di [REDACTED]
[REDACTED] registrata a Castelfranco 22.03.1995 al n° 56
VOL 185, trascritta a Treviso 22.01.1997 ai n.ri 2642/2138.

CEOTTO s.r.l., predetta, per atto compravendita repertorio 69030 notaio dottor
Francesco Giopato in data 19.05.2005, trascritto a Treviso 08.06.2005 ai n.ri
24236/15520.

Oderzo, 11 novembre 2016

Geom. Giovanni Parpinello

**TRIBUNALE DI TREVISO
SEZIONE FALLIMENTARE**

Fallimento n° 99/2016

Sentenza n° 100/2016 del 20/04/2016

Giudice delegato Dott. ROSSI ELENA

FALLIMENTO DI:

CEOTTO S.R.L. IN LIQUIDAZIONE

C.F.: 01148640269

Con sede in SUSEGANA (TV), Piazza Martiri della Libertà, 1F

CURATORE:

Dott. ROBERTO CORTELLAZZO WIEL

Con studio in Piazza Rinaldi, 4 - 31100 Treviso

LOTTO 13 - ALLEGATO "13.2"

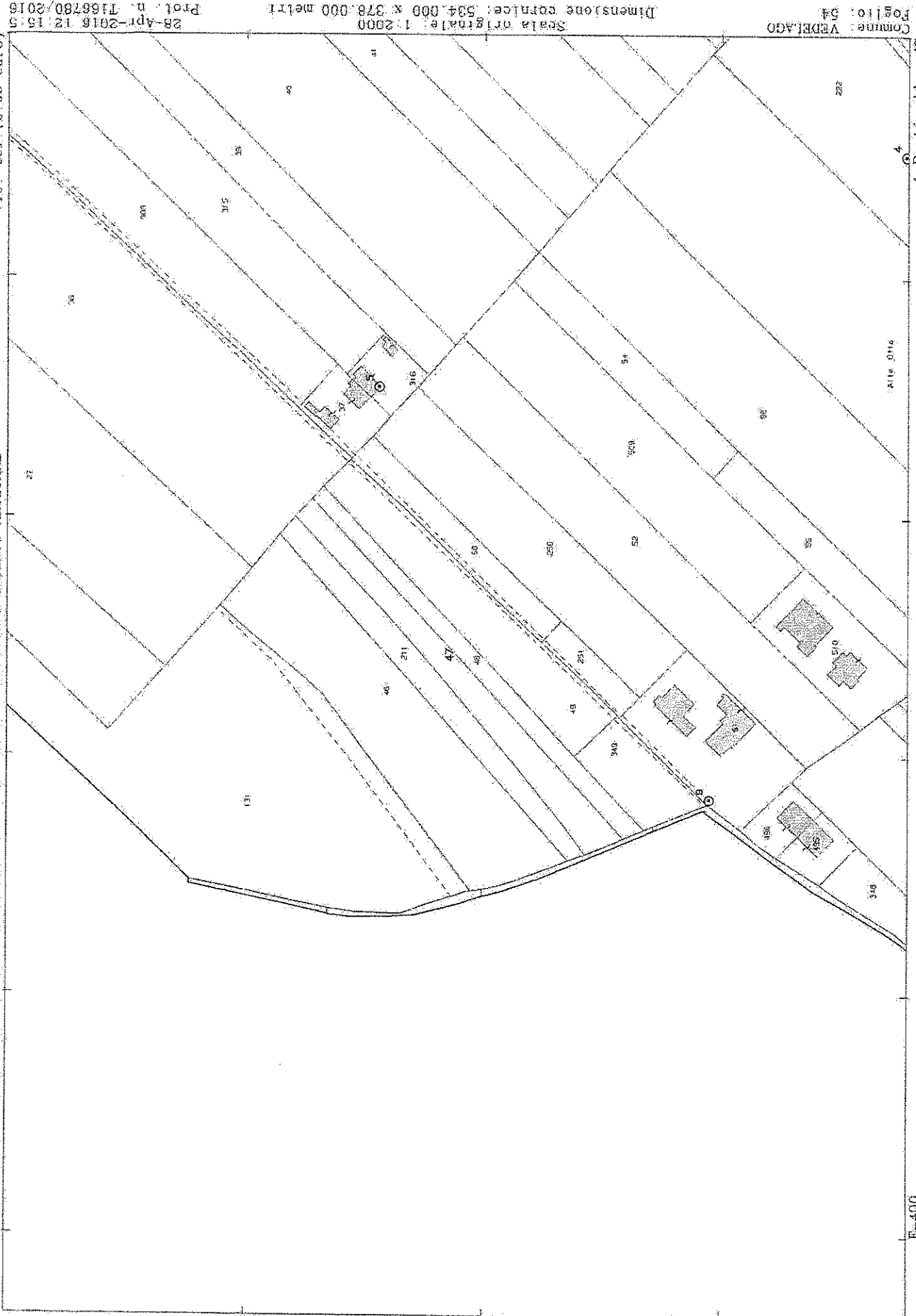
DOCUMENTAZIONE CATASTALE

- a) estratto di mappa
- b) visura all'urbano e ai terreni

Oderzo, li 11 novembre 2016

L'esperto stimatore

Ing. Italo Chiara



N=2000

Comune: VEDELAGO Foglio: 54
Scala originale: 1:2000
Dimensione cartacea: 534,000 x 378,000 metri
28-Apr-2016 12:15:3
Prof. n. T166780/2016

E-400

1 Particella: 47

Visura per soggetto

Situazione degli atti informatizzati al 28/03/2016

N.	DATI ANAGRAFICI	CODICE FISCALE	DIRITTI E ONERI REALI
1	CEOTTO S.R.L. con sede in SUSEGANA ISTRUMENTO (ATTO PUBBLICO) del 11/02/2005 Nota presentata con Modello Unico n. 5344.1/2005 in atti dal 01/03/2005 Repertorio n.: 68421 Rogante: GIOPATO FRANCESCO Sede: TREVISO Registrazione: Sede: COMPRAYENDITA	01148640269*	(1) Proprietà per 1/1

18. Immobili siti nel Comune di VEDELAGO (Codice L706) - Catasto dei Terreni

N.	DATI IDENTIFICATIVI				DATI DI CLASSAMENTO				ALTRE INFORMAZIONI	
	Foglio	Particella	Sub	Porz	Qualità Classe	Superficie(m²)	Deduz.	Reddito	Dati derivanti da	Dati ulteriori
1	54	47		-	SEMIN- IRRIG	22 38		Dominicale Euro 13,87 L. 26.856	Agrario Euro 12,14 L. 23.499	Impianto meccanografico del 25/06/1975
2	54	48		-	SEMIN- IRRIG	14 81		Euro 9,18 L. 17.772	Euro 8,03 L. 15.551	Impianto meccanografico del 25/06/1975
3	54	211		-	SEMIRR- ARB	18 80		Euro 17,48 L. 33.840	Euro 10,68 L. 20.680	Impianto meccanografico del 25/06/1975

Totale: Superficie 55,99 Redditi: Dominicale Euro 40,53 Agrario Euro 30,85

Intestazione degli immobili indicati al n. 18

N.	DATI ANAGRAFICI	CODICE FISCALE	DIRITTI E ONERI REALI
1	CEOTTO S.R.L. con sede in SUSEGANA ISTRUMENTO (ATTO PUBBLICO) del 19/05/2005 Nota presentata con Modello Unico n. 15502.1/2005 in atti dal 09/06/2005 Repertorio n.: 69030 Rogante: GIOPATO FRANCESCO Sede: TREVISO Registrazione: Sede: COMPRAYENDITA	01148640269*	(1) Proprietà per 1/1

**TRIBUNALE DI TREVISO
SEZIONE FALLIMENTARE**

Fallimento n° 99/2016

Sentenza n° 100/2016 del 20/04/2016

Giudice delegato Dott. ROSSI ELENA

FALLIMENTO DI:

CEOTTO S.R.L. IN LIQUIDAZIONE

C.F.: 01148640269

Con sede in SUSEGANA (TV), Piazza Martiri della Libertà, 1F

CURATORE:

Dott. ROBERTO CORTELLAZZO WIEL

Con studio in Piazza Rinaldi, 4 - 31100 Treviso

LOTTO 13 -ALLEGATO "13.3"

CERTIFICATO DI DESTINAZIONE URBANISTICA

Oderzo, lì 11 novembre 2016

L'esperto stimatore

Ing. Italo Chiara



COMUNE DI VEDELAGO

PROVINCIA DI TREVISO
SETTORE URBANISTICA ED AMBIENTE

CERTIFICATO DI DESTINAZIONE URBANISTICA

IL RESPONSABILE SETTORE URBANISTICA ED AMBIENTE

- Vista** la domanda presentata in data **22.07.2016**, al n. **17049** di protocollo, dal sig. **CHIARA ITALO**, nato a Oderzo (TV), il 31.10.1955, residente a Oderzo (TV), Calle Opitergium, 4, in qualità di incaricato dal curatore fallimentare "Ceotto srl in liquidazione";
- Visti** il 2° e 3° comma dell'art. 30 del D.P.R. 06/06/2001 n. 380;
- Vista** la Delibera di Giunta Provinciale n. 236 del 19 settembre 2011 di Approvazione del Piano di Assetto del Territorio (P.A.T.);
- Visto** il Piano degli Interventi approvato con Delibera del Consiglio Comunale n. 15 del 12 maggio 2014;
- Vista** la Delibera del Consiglio Comunale n. 33 del 28 giugno 2016 di Adozione della seconda variante al Piano degli Interventi;
- Accertata** l'ubicazione dei sottoscritti terreni;

CERTIFICA

Che il terreno censito catastalmente nel Comune di Vedelago, foglio 42, mappale 51:

▪ **Rispetto al P.I. vigente e alla Seconda variante al P.I. adottata:**

- **Vincoli** Tav. 1.1:
 - Ricade all'interno della "Discarica/Fascia di rispetto" (art. 72 NTO) e della "Fascia di rispetto aeroportuale 08" (art. 68 NTO);
 - La porzione sud/ovest del mappale è interessata da "elettrdotto/fascia di rispetto" (art. 70 NTO).
- **Zonizzazione** Tav. 1.2:
 - Ricade in zona "Agricola non integra" (Art. 39 NTO), all'interno "Area di completamento del nucleo" (art. 80 NTO), dell'"Ambito di progettazione di interesse sovra comunale" (art. 40 NTO) e dell'"Area da rinaturalizzare a bosco" (art. 81 NTO).

Che i terreni censiti catastalmente nel Comune di Vedelago, foglio 54, mappale 47, 48 e 211:

▪ **Rispetto al P.I. vigente e alla Seconda variante al P.I. adottata:**

- **Vincoli** Tav. 1.1:
 - La parte centro nord dei mappali ricade all'interno della "Fascia di rispetto aeroportuale 08" (art. 68 NTO);
 - La parte centro sud dei mappali ricade all'interno della "Fascia di rispetto aeroportuale 07" (art. 68 NTO);
- **Zonizzazione** Tav. 1.2:
 - I mappali ricadono in zona "Agricola non integra" (Art. 39 NTO);
 - I mappali, ad eccezione della parte nord, ricadono all'interno della "Fascia Tampone" (art. 80 NTO);
 - La parte nord dei mappali ricade all'interno "Area di completamento del nucleo" (art. 80 NTO).



COMUNE DI VEDELAGO

PROVINCIA DI TREVISO
SETTORE URBANISTICA ED AMBIENTE

Norme Tecniche Operative del Piano degli interventi vigente

Articolo 39 - Zone Agricole

1. Il territorio agricolo comprende le aree poste oltre il limite delle aree urbanizzabili e destinate prevalentemente all'attività produttiva di tipo primario; in tali aree l'edificazione è regolamentata dal Titolo V - "Tutela ed edificabilità del territorio agricolo" della Legge regionale 23 aprile 2004, n. 11 e dal Provvedimento della Giunta regionale ai sensi dell'art. 50 comma 1 lett. d) L.R. 11/2004 smi.
2. Gli interventi in tali zone dovranno tendere, oltre che al rispetto delle finalità di cui alla predetta L.R. 11/2004, alla tutela ed alla salvaguardia:
 - a. del sistema idrogeologico;
 - b. del paesaggio agricolo;
 - c. dei valori storici, artistici ed ambientali;
 - d. dell'equilibrio ecologico.
3. Ai sensi dell'art. 44 della L.R. 11/2004 nelle zone agricole sono ammessi esclusivamente interventi edilizi in funzione dell'attività agricola, siano essi destinati alla residenza che a strutture agricolo-produttive così come definite con provvedimento della Giunta regionale ai sensi dell'articolo 50, comma 1, lettera d), n. 3, della L.R. 11/2004, sulla base di un piano aziendale ed esclusivamente all'imprenditore agricolo titolare di un'azienda agricola in possesso dei requisiti minimi e con le deroghe di cui al comma 2 e segg. del citato art. 44.
4. In recepimento delle indicazioni degli articoli 43 e 44 del PAT e in ottemperanza al PTCP di Treviso, il PI classifica il territorio agricolo nelle seguenti zone:
 - a. zone agricole integre;
 - b. zone agricole non integre.
5. Il PI individua quali zone agricole integre le aree pertinenti al contesto figurativo di Villa Emo e di Villa Correr, l'ambito agricolo adiacente e quello compreso all'interno della perimetrazione del Parco del Sito, di cui all'art. 12 della L.R. 8/1991 e le aree agricole non occupate in tutto od in parte da preesistenze edificatorie, da tutelare sotto il profilo paesaggistico e ambientale.
6. Nelle zone agricole integre non è ammessa la costruzione di nuovi edifici né la realizzazione di discariche, o di depositi di materiali non agricoli; è favorita ed incentivata prioritariamente la demolizione dei manufatti esistenti previo riconoscimento di credito edilizio.
7. Nelle zone agricole integre sono ammessi solamente gli interventi di cui alle successive lettere A e B, ove nel fondo di proprietà siano presenti elementi di degrado o volumi dismessi gli incrementi delle volumetrie esistenti dovranno essere prioritariamente realizzate mediante crediti edilizi derivanti dalla demolizione di tali immobili, con il ripristino del relativo sedime; i progetti dovranno comprendere anche le sistemazioni agrarie dei fondi di pertinenza evidenziando il mantenimento e/o il ripristino degli elementi colturali e paesaggistici tipici del luogo (assetti colturali tradizionali, fossi, siepi, filari, ecc).
8. Nelle zone agricole non integre si applicano le disposizioni contenute nel presente articolo e qualunque nuova costruzione, ad esclusione degli allevamenti zootecnici, deve essere ubicata nel punto più vicino ai nuclei o centri rurali e comunque rispettando la distanza massima di ml. 100 dal fabbricato più vicino.
9. Nelle zone agricole, per i fabbricati residenziali esistenti o ammissibili ai sensi del presente articolo, è sempre ammessa la realizzazione di agriturismi nei limiti e ai sensi della L.R. 28/2012.
10. Nelle zone agricole è ammessa la realizzazione di impianti per la produzione di energia alimentati da biogas e da biomasse ad esclusione delle aree e dei siti non idonei di cui all'allegato A alla DCR 38/2013, nel rispetto delle distanze di cui al punto 10 della DGR 856/2012 e di un'altezza massima pari a 7,50 metri.
11. Le disposizioni di cui al presente articolo non si applicano ai nuclei di edificazione diffusa per i quali vale la disciplina stabilita all'articolo 41 delle presenti NTO; tali nuclei sono da considerare ambiti prioritari per l'edificazione consentita in territorio agricolo.
12. Per gli elementi della rete ecologica valgono le norme di cui all'articolo 80 delle presenti NTO.
A. Case di abitazione esistenti
13. Sui fabbricati residenziali esistenti, con esclusione degli edifici con grado di protezione individuati in Tav. 1.2 "Carta della Zonizzazione" sono sempre consentiti i seguenti interventi:
 - a. la manutenzione ordinaria e straordinaria, il restauro e risanamento conservativo e la ristrutturazione edilizia, come definiti agli artt. 8, 9, 10 e 11 del R.E. e all'Art. 3, D. Lgs 380/2001;
 - b. la demolizione e ricostruzione in loco, per inderogabili motivi di staticità o di tutela della pubblica incolumità di edifici o parti di essi, nonché la ricostruzione delle parti crollate;
 - c. l'ampliamento di case di abitazione fino a un massimo di 800 mc. comprensivi dell'esistente, purché eseguiti nel rispetto integrale della tipologia originaria;
 - d. l'ampliamento di case di abitazione fino a un massimo di 1.200 mc., comprensivi dell'esistente, per usi agrituristici, anche in aderenza alla parte rustica presente, ai richiedenti aventi titolo ai sensi della normativa vigente, secondo il disposto dell'art. 44 comma 4 della L.R. 11/2004;
 - e. ampliamento di case di abitazione esistenti, esclusivamente in funzione dell'attività agricola, come da lettera a), comma 4, Art. 44, L.R. 11/2004, fino a 200 mc per ogni familiare e/o addetto regolarmente occupato e comunque non oltre i 1200 mc complessivi.
14. L'ampliamento del volume residenziale deve essere realizzato utilizzando l'eventuale parte rustica contigua all'edificio, sempre che non sia necessaria alla conduzione del fondo, ove ciò non sia possibile, né sia possibile l'ampliamento in aderenza all'edificio esistente, è ammessa l'utilizzazione di una parte rustica non contigua purché entro una distanza massima di 100 metri. La necessità di conservare la destinazione d'uso della parte rustica deve essere dimostrata da una relazione tecnica agronomica a firma di un professionista abilitato regolarmente iscritto all'ordine professionale di appartenenza.
15. Per gli edifici esistenti ricadenti nelle fasce di rispetto delle strade e dei corsi d'acqua, sono consentiti gli stessi interventi indicati dal presente articolo, purché non comportanti l'avanzamento dell'edificio esistente verso l'origine dell'elemento da rispettare.
16. Per gli edifici individuati e schedati ex art. 10 della L.R. 24/1985 sono ammessi gli interventi indicati nella scheda stessa e quelli indicati nell'Articolo 36 delle presenti norme, potranno essere mantenute le altezze dei locali, nonché i parametri di aerilluminazione esistenti, anche se difformi da quelli fissati nel vigente R.E.
17. Nel caso di esproprio di un edificio per la realizzazione o l'ampliamento di strade o di opere pubbliche in genere e nei casi di demolizione e ricostruzione, è ammessa la ricostruzione del fabbricato stesso con il mantenimento della destinazione d'uso e del volume in area agricola adiacente nei limiti di cui all'Art.48, comma 7 ter, lett.e), della L.R.11/2004.
18. Le abitazioni ubicate nell'area di vincolo degli elettrodotti e dei metanodotti possono essere demolite e ricostruite in altra area agricola adiacente ai sensi del comma precedente.
19. Conformemente all'art. 45 comma 2 della L.R. 11/2004 smi, le abitazioni esistenti in territorio agricolo mantengono il vincolo di non edificazione sul fondo di pertinenza.
B. Strutture agricolo-produttive esistenti
20. Nei fabbricati esistenti destinati a strutture agricolo-produttive o ad allevamenti, sono ammessi i seguenti interventi:
 - a. per gli edifici con grado di protezione individuati in Tav. 1.2 sono ammessi gli interventi definiti all'art. 36 delle presenti norme riferiti allo specifico grado di protezione;
 - b. per quelli non censiti sono ammessi gli interventi di cui agli artt. 8, 9, 10 e 11 del R.E.






COMUNE DI VEDELAGO

PROVINCIA DI TREVISO
SETTORE URBANISTICA ED AMBIENTE

21. Per gli edifici con destinazione d'uso diversa da quella della presente lettera e precedente lettera A, sono sempre ammessi gli interventi di cui agli artt. 8, 9 e 14 del R.E.
- C. Nuove case di abitazione**
22. L'edificazione di nuove case d'abitazione in territorio agricolo è concessa in presenza di Piano Aziendale approvato ai sensi dell'art. 44 comma 2) della L.r. 11/2004 e nel rispetto delle disposizioni di cui al presente articolo.
23. Gli interventi per nuove case di abitazione, qualora non esistenti in zona agricola sono ammessi ai sensi della lettera b), comma 4, Art. 44, L.r. 11/2004, fino a 600 mq per ogni azienda agricola, ampliabili di 100 mq per ogni familiare e/o addetto regolarmente occupato, e comunque non oltre i 1200 mq complessivi.
24. Le nuove costruzioni dovranno essere realizzate nel rispetto delle distanze dalle strade prescritte dalle leggi vigenti, ubicate in aree contigue ad edifici esistenti. Dovrà inoltre essere privilegiata l'utilizzazione dell'accesso al fondo, se esistente, ciò al fine di garantire la massima tutela dell'integrità del territorio agricolo.
25. All'atto del rilascio del permesso di costruire delle nuove edificazioni ad uso abitativo è istituito, a cura e spese del richiedente, sul fondo di pertinenza un vincolo di non edificazione trascritto presso la conservatoria dei registri immobiliari. L'ampiezza del fondo di pertinenza è determinato sulla base del provvedimento di cui all'art. 50, comma 1, lettera d), punto n. 7 della L.r. 11/2004.
26. Le abitazioni e gli edifici destinati a strutture agricolo-produttive determinano un vincolo di destinazione d'uso fino alla eventuale variazione del piano degli interventi (PI).
27. La demolizione, parziale o totale, delle abitazioni o delle strutture agricolo-produttive, riduce o elimina il vincolo.
28. La costruzione della casa di abitazione è ammessa alle seguenti ulteriori condizioni:
- altezza massima = 7,50 ml. per un massimo di due piani fuori terra. Per gli ampliamenti, altezze superiori sono ammesse in uniformità con l'edificio esistente da ampliare;
 - distanza minima dai confini di proprietà = 5,00 ml. o inferiore previo assenso del confinante attraverso un atto notarile;
 - distanza minima fra edifici = 10,00 ml. (o in aderenza a un altro edificio preesistente);
 - distanza minima dalle concimaie = 30,00 ml., fatto salvo comunque quanto previsto dall'atto di indirizzo lettera d) di cui all'art. 50 della L.r. 11/2004;
 - distanza minima dagli allevamenti esistenti non a carattere familiare come da Art. 46.
29. Le nuove costruzioni devono inoltre rispettare le seguenti caratteristiche tipologiche:
- le caratteristiche volumetriche e morfologiche degli edifici devono integrarsi a quelle dell'edilizia tradizionale, presentare (qualora la morfologia del lotto lo renda possibile) forma compatta evitando slittamenti mutari e riseghe e con il numero dei piani fuori terra non inferiore a due; un numero di piani inferiore o superiore, può essere proposto all'approvazione della Commissione Edilizia, qualora si evidenzino particolari problematiche di inserimento nel contesto ambientale circostante e/o di raccordo con preesistenze edilizie;
 - la tipologia interna degli edifici deve favorire, proporzionalmente alla distribuzione interna dei locali, l'affaccio a sud, sud-est e sud-ovest dei locali più bisognosi di riscaldamento (soggiorno, pranzo, camere, studio, ecc.) ed il raggruppamento a nord dei locali di servizio (cucina, bagno, corridoio, ripostiglio, magazzino, garage, vano scala, ecc.) visto il loro minor fabbisogno termico;
 - gli intonaci devono uniformarsi ai colori caratterizzanti l'ambiente ed in nessun caso essere dissonanti;
 - gli edifici debbono avere coperture a falda con pendenza minima pari al 35% oppure, nel caso di ampliamento, stesse pendenze delle falde esistenti;
 - le coperture devono avere coppi tradizionali del luogo (sono esclusi i eternit e le tegole in cemento);
 - le gronde possono essere realizzate in legno od in c.a. intonacato con sporgenza massima pari ad 80 cm. I canali ed i pluviali devono essere in vista, realizzati in rame o lamiera verniciata;
 - i serramenti di finestra o porta-finestra debbono essere in legno od altro materiale approvato dalla Commissione Edilizia; gli oscuri debbono essere di tipo tradizionale in legno ed apribili a ventola, salvo previsioni diverse da concordare con la Commissione Edilizia;
 - l'inserimento di balconi, terrazze, tettoie e coperture in aggetto, dovrà essere approvato dalla Commissione Edilizia e vietato nel caso l'intervento preposto non sia ritenuto coerente con il contesto edificato ed ambientale circostante.
- D. Aree circostanti le case di abitazione**
30. L'area finitima all'edificio abitativo in zona agricola va opportunamente sistemata a orto, giardino, verde d'arredo, ecc., in armonia con l'ambiente circostante.
31. In tali aree, comunque ad una distanza non superiore ad un raggio di 50 m. dagli stessi, è ammessa la realizzazione di attrezzature sportive private, esclusivamente a servizio della singola specifica abitazione e/o dell'agriturismo/attività ricettiva di cui al comma 5bis, Art. 44, L.r. 11/2004, quali ad esempio piscine o analoghe strutture scoperte quali campi da bocce, tennis e simili, nel rispetto della morfologia del sito, senza consistenti movimenti di terra, con colori e rivestimenti non in contrasto con l'ambiente e schermature vegetali verso la zona agricola.
32. Le attrezzature di cui al precedente punto non possono divenire Club o Circoli privati, né essere utilizzate da Associazioni, né da pubblico pagante o abbonato con funzioni diverse da quelle ammesse in zona agricola e sopra specificate.
- E. Nuove strutture agricolo-produttive**
33. La costruzione di nuove strutture agricolo produttive, così come definite con provvedimento della Giunta regionale ai sensi dell'articolo 50, comma 1, lettera d), n. 3, della L.r. 11/2004, è ammessa in presenza di Piano Aziendale approvato ai sensi dell'art. 44 comma 2) della L.r. 11/2004 ai sensi e nei limiti degli artt. 44 e 45 della L.r. 11/2004 a condizione che la struttura agricolo-produttiva:
- determini un miglioramento fondiario, così come definito dalla dottrina economico-estimativa;
 - sia tecnicamente idonea agli scopi per cui viene realizzata;
 - rispetti la qualità dell'ambiente e adotti tutti gli accorgimenti possibili (piantumazioni, localizzazioni dell'intervento) atti a limitare l'impatto sul territorio.
- Dal punto di vista tipologico, gli edifici suddetti devono avere forma compatta, rettangolare o quadrata e dimensioni tipiche dell'edilizia rurale veneta; la copertura dovrà essere in coppi tradizionali, salvo che per edifici di dimensioni superiori a mq. 250, per i quali potrà essere prevista una copertura diversa, previo parere della Commissione Edilizia e del Responsabile del Procedimento. Dovranno avere, inoltre, propria autonomia funzionale, dovranno essere esterni al sedime della eventuale abitazione a cui sono collegati, anche se possono essere costruiti in adiacenza alla stessa, seppur non direttamente accessibili dalla medesima.
34. La nuova costruzione o l'ampliamento di strutture agricolo-produttive, non comprese nell'allegato B delle presenti norme, è concesso nel rispetto delle seguenti ulteriori condizioni:
- altezza massima = 7,00 ml.;
 - distanza minima dai confini di proprietà = 5,00 ml. o a distanza inferiore previo assenso dal confinante attraverso un atto notarile;
 - distanza minima tra edifici = 10,00 ml. (o in aderenza ad un altro edificio preesistente).
35. I manufatti senza copertura per l'insilaggio, stoccaggio e conservazione dei prodotti agricoli non concorrono alla formazione della superficie coperta.
36. I nuovi insediamenti di tipo agro-industriale sono ammissibili nella zona omogenea "D4" individuata nella tav. 1.2 "Carta della zonizzazione" del PI e non possono essere ubicati in zona agricola, ai sensi del comma 7, Art. 44 della L.r. 11/2004.
- F. Impianti di acquacoltura**
37. Date le caratteristiche geologiche ed idrogeologiche del territorio non sono ammessi impianti di acquacoltura.



COMUNE DI VEDELAGO

PROVINCIA DI TREVISO
SETTORE URBANISTICA ED AMBIENTE

G. Serre

38. Si definiscono "serre fisse" il complesso di strutture edilizie stabilmente infisse al suolo e finalizzate alla protezione e foratura delle colture, ai sensi dell'allegato A alla DGR n. 172 del 03 febbraio 2010; esse possono essere con o senza strutture murarie fuori terra.
39. La realizzazione di serre fisse è consentita all'imprenditore agricolo nei limiti del 50% del fondo di proprietà o disponibilità, nel caso si tratti di serre volte alla foratura delle colture o di serre mobili tali limitazioni di superficie non si applicano.
40. Si definiscono "serre mobili" le strutture facilmente smontabili e rimovibili, comprese le fondazioni, in modo da consentire la completa rimozione di tutti gli elementi ed il trasferimento in altro sito senza alcuna operazione di demolizione o distruzione di parti o elementi; sono compresi i tunnel stagionali di protezione per la foratura delle colture, prive di qualsivoglia struttura muraria fissa di ancoraggio al terreno, salvo le indispensabili controventature.
41. Inoltre, secondo quanto previsto al punto 4 della DGR 172/2010, con riferimento alle previsioni di cui all'art. 43, comma 2, lettera e), della L.r. 11/2004, si indicano di seguito le modalità realizzative di serre fisse collegate alla produzione e al commercio di piante, ortaggi e di fiori coltivati in maniera intensiva:
- per la realizzazione di serre fisse è prevista un'altezza massima di 4,50 ml con una copertura a una falda inclinata, a due falde o a shed con inclinazione delle falde indicativamente compresa tra 30/ 35°;
 - le chiusure potranno essere realizzate in vetro, policarbonato o lastre di materiale plastico con esclusione di teli trasparenti o semitrasparenti in nylon o materiali similari;
 - sono sempre da prediligersi finiture esterne antiriflettenti e una elevata trasparenza o con applicazione di film o trattamenti oscuranti che ne aumentino l'efficienza termica e al contempo ne riducano l'impatto visivo;
 - soluzioni diverse sono ammissibili, previo parere favorevole dei competenti uffici comunali, solo a fronte di evidenti vantaggi in termini di inserimento paesaggistico da dimostrare con apposito studio di inserimento paesaggistico;
 - è ammessa l'integrazione in copertura di pannelli fotovoltaici, integrali nel disegno delle coperture o in adiacenza alle serre, al fine di sopprimere o integrare i consumi energetici degli impianti;
 - ai limiti dell'area insediativa interessata è sempre richiesta la messa a dimora di siepi, filari o barriere a verde di mascheramento.
42. È vietata la realizzazione delle coltivazioni in serra fissa di qualsiasi genere nell'area nucleo, nell'area di completamento del nucleo e nei corridoi ecologici ai sensi di quanto stabilito all'articolo 80 delle presenti Norme.
43. Le serre anche dismesse non sono generatrici di credito edilizio.

H. Recinzioni

44. La costruzione di recinzioni non vegetali è ammessa per le sole aree di stretta pertinenza all'aggregato abitativo, e comunque non superiore a 1000 mq se relative alle sole abitazioni, e in conformità alle sotto indicate prescrizioni.
45. La costruzione delle recinzioni lungo le strade pubbliche è soggetta al rispetto delle norme del Codice della Strada.
46. La costruzione di recinzioni in corrispondenza di corti ed edifici censiti nell'allegato B dovrà risultare in armonia con i caratteri dell'insediamento. Le recinzioni funzionali agli allevamenti o ad altre attività possono essere realizzate in relazione a particolari esigenze e in ogni caso previa presentazione di specifica documentazione che ne attesti la necessità.
47. Le recinzioni interne alle corti di edifici censiti con scheda normativa e riportati all'allegato B dovranno avere una tipologia che possa ben inserirsi con tali abitazioni.
48. Le recinzioni possono essere costituite da:
- reti metalliche eventualmente plastificate, su muretti sporgenti da terra non più di 30 cm. e di altezza complessiva fino a 1,50 m. per le parti fronteggianti il suolo pubblico;
 - cancellate metalliche a disegno semplice, su muretti non più alti di 30 cm. e con un'altezza massima di 1,80 m, solo in corrispondenza di fabbricati, corti, aree di pertinenza di edifici, per le parti fronteggianti il suolo pubblico;
 - per le rimanenti parti di perimetro, le recinzioni dovranno possibilmente essere opportunamente schermate con siepi.
49. Lungo le reti delle acque è preferibile la realizzazione di recinzioni con piantumazioni di siepi vive nel rispetto delle distanze dettate dal gestore del corso d'acqua.

I. Piccoli ricoveri annessi in zona agricola

50. Nell'area pertinenziale di ogni singola unità edilizia è ammessa la realizzazione di modesti manufatti realizzati in legno necessari per il ricovero di piccoli animali, degli animali da bassa corte, da affezione o di utilizzo esclusivamente familiare nelle seguenti modalità:
- la realizzazione di ricoveri per animali da bassa corte (avvicollura e similari) è ammessa all'interno delle aree di pertinenza di edifici residenziali o rurali, con altezza al colmo non superiore a ml 1,80 e superficie non superiore a mq 9,00, ad una distanza dai confini di proprietà non inferiore a ml. 5,00, collocati in aderenza o ad una distanza non inferiore a ml. 10,00 dai fabbricati di proprietà, e ad una distanza da fabbricati di altra proprietà non inferiore a ml. 20,00, fatte salve disposizioni igienico-sanitarie più restrittive;
 - la realizzazione di ricoveri per animali d'affezione di uso familiare (ad es. ricoveri per cavalli, asini, ovini, ecc.) è ammessa in tutte le aree agricole ad eccezione delle zone soggette a vincolo monumentale, cimiteriale e idraulico, con altezza massima al colmo non superiore a metri 3,00 e superficie non superiore a mq 20, ad una distanza dai confini di proprietà non inferiore a ml. 5,00 ed ad una distanza da fabbricati di altra proprietà non inferiore a ml. 20,00, fatte salve disposizioni igienico-sanitarie più restrittive;
 - i singoli ricoveri per piccoli animali di compagnia (ad es. cuccie per cani e per altri animali di piccola taglia), non rientrano nella presente normativa e sono liberamente installabili.
- Le soluzioni progettuali proposte, descritte in una relazione tecnica redatta da un tecnico abilitato di settore, dovranno necessariamente considerare i seguenti aspetti:
- assenza di altri corpi edili accessori esistenti in grado di svolgere tale funzione;
 - accorgimenti per l'integrazione e mitigazione ambientale con particolare riguardo ai mascheramenti vegetali;
 - verifica della congruità funzionale e tecnica anche con riferimento alle disposizioni igienico-sanitarie ed ambientali in merito allo stoccaggio e alla distribuzione degli effluenti zootecnici.

L. Strutture precarie

51. Le strutture precarie, con durata oltre i 90 giorni, possono essere installate per particolari esigenze dimostrate, sia per quanto riguarda la durata sia per quanto riguarda l'effettiva dimensione necessaria, fino ad un massimo di un anno, previo deposito cauzionale o fidejussione pari al costo di demolizione. Potrà essere concessa ulteriore proroga mediante dimostrazione delle effettive esigenze.

M. Allevamenti a carattere familiare

52. Sono allevamenti caratterizzati da una presenza media annua non superiore a 100 capi avicunicoli, 5 suini, 10 ovicaprini, 5 bovini, 7 equini e 10 animali da affezione con un massimo di 3 t di peso vivo complessivo mediamente presente nell'anno.

Articolo 40 - Ambito di progettazione di interesse sovracomunale per la riqualificazione delle aree intorno ai bacini estrattivi e l'insediamento di nuove attrezzature

1. Fino alla sottoscrizione di uno specifico accordo di programma ex art. 7 L.r. 11/2004 tra Regione, Provincia e Comune tale ambito è considerato "Zona agricola di valenza ambientale" e vi si applica la normativa di cui ai punti seguenti.



COMUNE DI VEDELAGO

PROVINCIA DI TREVISO
SETTORE URBANISTICA ED AMBIENTE

2. Tale zona è destinata all'agricoltura e tendente alla ricomposizione naturalistica e del paesaggio agrario.
3. La tutela del paesaggio di questa zona può avvenire anche con il concorso di incentivi di Enti Superiori a ciò preordinati, allo scopo di:
 - a. tutelare i filari di gelsi e delle residue piantate di viti favorendone la conservazione e la diffusione;
 - b. salvaguardare e valorizzare l'assetto viario interpodereale ove abbia conservato le sue caratteristiche tradizionali;
 - c. conservare il sistema di siepi favorendone la diffusione;
 - d. conservare le residue sistemazioni a cavino;
 - e. salvaguardare gli elementi che maggiormente concorrono a differenziare ed a valorizzare il territorio;
 - f. conservare e ripristinare i caratteri paesaggistici ed ambientali del territorio in armonia con le esigenze dell'attività agricola.
4. La nuova edificazione è consentita secondo quanto disposto dall'Articolo 44 della L.r. 13/2004.
5. In quest'area sono vietati:
 - a. l'apertura di strade (fatto salvo quelle già individuate dalla presente variante);
 - b. la raccolta, l'asportazione ed il danneggiamento della flora spontanea;
 - c. l'abbandono di rifiuti e la realizzazione di discariche;
 - d. l'apertura di nuove cave e l'ampliamento di quelle esistenti.
6. Per gli "ambiti di cava o in prossimità da utilizzare anche per usi diversi", individuati in Tav. 1.2 del PI, l'Amministrazione Comunale si riserva, con successivi provvedimenti, di dare indicazioni diverse sulle destinazioni d'uso delle aree interessate dal sistema acqua.
7. Si richiamano altresì i seguenti elementi individuati nella variante 16 al PRG previgente a cui si applicano le disposizioni previste nelle NTA della variante stessa:
 - a. ambiti di cava da rinaturalizzare (ex art. 13)
 - b. viabilità di progetto (ex art. 17)
 - c. possibili percorsi ciclo-pedonali (ex art. 21)
 - d. punti di sosta attrezzati (ex art. 22)
 - e. strade da non asfaltare (ex art. 23)
 - f. acque basse (ex art. 24)

Articolo 68 - Fasce di Rispetto Aeroportuale

1. Le fasce di rispetto aeroportuali sono destinate al mantenimento ed all'ampliamento degli impianti e relativi servizi esistenti.
2. Relativamente alle fasce di rispetto dell'aeroporto sono individuate le seguenti zone, riportate in Tavola 1.1 "carta dei vincoli" del PI, con le relative disposizioni:
 - a. aree n° 10: nella zona non possono essere costituiti ostacoli di qualsiasi altezza;
 - b. aree n° 9: nella zona è fatto divieto di costituire ostacoli che, rispetto al livello del corrispondente tratto di perimetro dell'Aeroporto, non superino l'altezza di 1 metro ogni 7 metri di distanza dal perimetro stesso;
 - c. aree n° 8: nella zona non possono essere costituiti ostacoli che superino la quota s.l.m. di m 41,70, corrispondente al livello medio dei tratti di perimetro aeroportuale sulla direttrice di atterraggio Ovest, aumentata di 1 metro per ogni 50 metri di distanza dal perimetro stesso; nessun ostacolo dovrà comunque superare la quota s.l.m. di 42,00m - corrispondente al livello medio dell'aeroporto - aumentata di m 45 (m 42 + m 45 = m. 87 slm);
 - d. aree n° 7: nella zona nessun ostacolo dovrà comunque superare la quota slm di 42,00m - corrispondente al livello medio dell'Aeroporto - aumentata di m 45 (m 42 + m 45 = m 87 slm).

Articolo 70 - Fasce di rispetto dagli Elettrodotti

1. Il PI individua il tracciato degli elettrodotti e le distanze di prima approssimazione dagli stessi, ai sensi del DM 29 maggio 2008. L'edificazione all'interno delle distanze di prima approssimazione è subordinata alla verifica delle fasce di rispetto ed al rispetto della corrispondente normativa.
2. Vale l'applicazione del Decreto del Presidente del Consiglio dei Ministri 8 luglio 2003, che fissa i limiti di esposizione, i valori di attenzione e gli obiettivi di qualità per la protezione della popolazione dalle esposizioni a campi elettrici, magnetici ed elettromagnetici. Nell'ambito delle aree interessate da campi elettromagnetici generati da elettrodotti non è consentita alcuna nuova destinazione di aree gioco per l'infanzia, ambienti abitativi, ambienti scolastici, asili nido, scuole per l'infanzia, ospedali e luoghi adibiti a permanenza di persone oltre le quattro ore giornaliere.

Articolo 72 - Fasce di rispetto dalle Cave e dalle Discariche

1. Sono individuate in Tav. 1.1 "Carta dei Vincoli" e in Tav. 1.2 "Carta della Zonizzazione" le cave attive e le cave dismesse.
2. Fatte salve le situazioni di cui alle vigenti norme in materia di attività estrattive la distanza minima delle nuove costruzioni dalla linea del ciglio della scarpata di cave anche estinte non deve essere inferiore a tre volte la differenza di quota tra il piano medio di campagna dell'area di asito delle costruzioni ed il fondo cava sopra falda o sotto falda, comunque non inferiore a ml 20 dall'unglia superiore di scavo.
3. Detta distanza minima si applica altresì alla realizzazione di manufatti posti in adiacenza a cave colmate. Nel caso di fondo cava sotto falda la determinazione delle differenze di quota va comprovata da una dichiarazione di un geologo controfirmata dal progettista del fabbricato.
4. Distanze inferiori rispetto a quanto prescritto con un minimo di ml 10, saranno comunque ammissibili solamente a seguito di preventiva indagine geologica atta a verificare le condizioni minime di sicurezza e di stabilità dei manufatti previsti.
5. Per verificare la compatibilità di eventuali nuove edificazioni con la distanza minima sopra descritta, dovrà essere presentato come documentazione vincolante da allegare ai documenti della richiesta del permesso di costruire la dimostrazione della rispettata distanza, con adeguata documentazione.
6. Per le cave ricadenti all'interno del perimetro del Parco del Sile valgono le prescrizioni dell'Ente Parco.
7. Sono individuate in Tav. 1.1 "Carta dei Vincoli" del PI le discariche e le discariche esaurite.
8. Alle discariche ed alla edificazione in prossimità delle discariche si applicano le fasce di rispetto previste dalla normativa vigente in materia (D. Lgs n° 36 del 13/1/2003 e della L.r. 3/2000 e s.m.i.). Quando interviene il decreto Provinciale di chiusura del periodo di gestione post-mortem il vincolo decade automaticamente.
9. Alle discariche individuate si applica una fascia di rispetto pari a:
 - a. 150 metri qualora trattasi di discariche per soli rifiuti secchi, o comunque non putrescibili;
 - b. 250 metri negli altri casi;
10. Tali distanze vengono misurate dal perimetro dell'area autorizzata nel rispetto ed in osservanza di quanto previsto dal D.Lgs. 13 gennaio 2003, n. 36 e dagli Artt. 32 e 32 bis della L.r. 3/2000.
11. La fascia di rispetto della discarica si estingue automaticamente con la certificazione da parte della Provincia del termine del periodo di "gestione post operativa" senza procedere ad una variante del PAT.
12. Sugli edifici esistenti all'interno delle fasce di rispetto di cave e discariche come sopra definite sono ammessi esclusivamente interventi conservativi e l'adeguamento alle norme igienico sanitarie e di sicurezza sul lavoro, previo nulla osta obbligatorio dell'ASL.
13. La demolizione di edifici ricadenti nella fascia di rispetto di cave e discariche come precedentemente definita a conseguire gli obiettivi di tutela,



COMUNE DI VEDELAGO

PROVINCIA DI TREVISO
SETTORE URBANISTICA ED AMBIENTE

determina a favore dell'avente titolo un credito edilizio ai sensi dell'articolo 10 delle presenti NTO.

Articolo 80 – Rete ecologica.

RETE NATURA 2000

1. Il territorio comunale è interessato dalla presenza del Sito di Importanza Comunitaria (SIC) IT3240028 "Fiume Sile dalle sorgenti a Treviso ovest" e Zona di Protezione Speciale (ZPS) IT3240011 "Sile: sorgenti, paludi di morgano e s. cristina" appartenente alla Rete Natura 2000.
2. Ai fini della salvaguardia e gestione dei Siti appartenenti alla Rete Natura 2000, si richiamano le disposizioni comunitarie, nazionali e regionali vigenti, ivi incluse le misure di conservazione e le disposizioni in ordine alle procedure di VINCA.
3. I Siti appartenenti alla Rete Natura 2000 sono considerati "area nucleo"; per le Aree Nucleo si richiamano le corrispondenti disposizioni contenute nelle presenti norme.
4. Nelle aree nucleo e negli ambiti di connessione naturalistica identificati dal PAT a completamento della Rete Natura 2000 i progetti che implicano modificazioni di usi, funzioni, attività in atto sono soggetti a Valutazione di Incidenza Ambientale (VINCA) ai sensi della normativa statale e regionale vigente in materia. Nella predisposizione di suddette valutazioni dovrà essere dimostrata particolare attenzione alle seguenti tematiche:
 - pianificazione delle attività lavorative presso i cantieri, soprattutto per le operazioni che determinano un forte rumore e/o vibrazioni, in relazione alla stagione di riproduzione delle specie insediate (non solo lo stretto periodo di nidificazione, ma anche quello immediatamente precedente durante il quale le prime ore di luce sono fondamentali per la comunicazione), oltre che al passo dei migratori;
 - gestione ottimale del cantiere in relazione alla minimizzazione di eventuali effetti relativi alla dispersione delle polveri, all'accidentale sversamento di prodotti inquinanti e al corretto trattamento dei rifiuti prodotti;In generale dovranno essere rispettate le seguenti indicazioni:
 - minimizzazione dell'inquinamento acustico, adottando sistemi di illuminazione coerenti con quanto disposto dalla normativa regionale vigente in materia;
 - utilizzo di specie autoctone nella sistemazione delle pertinenze esterne.
5. Apposita valutazione di Incidenza Ambientale, ai sensi della Direttiva 92/43CEE, dovrà essere redatta anche per quelle azioni strategiche la cui area di analisi, così come evidenziata nell'elaborato di VINCA del PAT, ricada anche solo parzialmente all'interno dei siti della Rete Natura 2000 o, seppur esterna ad essa, possano generare effetti sugli habitat o sulla specie.
6. La valutazione di incidenza rappresenta la procedura di analisi preventiva cui devono essere sottoposti gli interventi che possono interessare i siti della Rete Natura 2000, per verificare gli eventuali effetti, diretti e indiretti, sulla conservazione degli habitat e delle specie presenti in un determinato sito. Lo studio di incidenza dovrà avere i contenuti minimi di cui alla DGR n.3173 del 10 ottobre 2006, dovrà essere connotato da un elevato livello qualitativo dal punto di vista scientifico e redatto da figure professionali adeguate agli aspetti affrontati, così come meglio precisato al successivo comma 13.
7. La procedura di Valutazione di Incidenza Ambientale è sempre obbligatoria per:
 - a. Varianti agli strumenti urbanistici vigenti;
 - b. Piani urbanistici attuativi di espansione delle aree destinate alla residenza e/o delle aree destinate ad attività produttive;
 - c. Piani di riqualificazione e di ristrutturazione urbanistica e piani di recupero in generale;
 - d. Progetti e piani che rientrano entro una fascia di 300 m dal limite del sito SIC/ZPS (zona buffer);
 - e. Progetti di ampliamento di edifici residenziali e non che superano il 20% dell'esistente;
 - f. Progetti di ristrutturazione edilizia di edifici con cambi d'uso diversi da quelli residenziali;
 - g. Progetti e piani che interessano aree della rete ecologica identificata dal PAT, fatto salvo quanto previsto dal DGR n.3137 del 10 ottobre 2006, allegato A, paragrafo 3, punto A;
 - h. le variazioni essenziali, secondo norma, ai progetti sopra elencati.
8. Sono escluse dalla procedura di Valutazione di Incidenza le tipologie di intervento elencate nel successivo punto, a condizione che il soggetto proponente, a mezzo di tecnico incaricato in possesso dei requisiti di seguito elencati, dichiari che gli interventi proposti non abbiano, né singolarmente né congiuntamente ad altri interventi, incidenze significative sui siti Natura 2000. La Valutazione di Incidenza Ambientale non è necessaria per:
 - a. Piani e interventi di cui al paragrafo 3 lett. A) punti I) e II) e azioni di cui al punto III) dell'allegato A) alla DGR 3173/20096;
 - b. Interventi di manutenzione ordinaria, straordinaria, di restauro e risanamento conservativo e di ristrutturazione edilizia (esclusa demolizione e ricostruzione) che non comportino aumento della volumetria e/o superficie e una destinazione diversa da quella residenziale, purché la struttura non sia direttamente commessa alla conservazione di habitat o specie della flora e della fauna, nonché interventi di edilizia libera di cui nell'art. 6 del DPR 380/2001 di immobili (produttivi, residenziali, commerciali, direzionali) senza trasformazione d'uso, e che comportino solo ampliamenti finalizzati all'adeguamento igienico sanitario;
 - c. Elementi di arredo di aree pertinenziali degli edifici;
 - d. Progetti e interventi per i quali, con la "dichiarazione di esenzione" di cui al seguente punto, si attesti, con ragionevole certezza scientifica, che la loro realizzazione non produce significativi effetti negativi sul sito della Rete Natura 2000.
9. In alternativa alla valutazione preliminare di screening è possibile redigere e presentare una dichiarazione di esenzione con i contenuti di cui al punto successivo, esclusivamente nei seguenti casi:
 - a. Costruzione di tettoie aperte almeno su 2 lati e legnaie, purché funzionali alla sola residenza;
 - b. Realizzazione di poggiori, tettoie aggettanti, cornici di gronda e simili con profondità massima di mt. 1,50;
 - c. Realizzazione di recinzioni di edifici in genere;
 - d. Aumenti di volumi di soli edifici residenziali fino al 20% senza modifica di destinazione d'uso;
 - e. Realizzazione di interrati e opere connesse purché funzionali alla residenza;
 - f. Realizzazione di nuove aree a verde pubblico e nuovo arredo urbano;
 - g. Installazione di nuove opere di sicurezza stradale in genere;
 - h. Progetti e piani che non rientrano entro una fascia di 300 metri dal sito del SIC/ZPS;
 - i. Altri progetti ed interventi relativi ad opere di entità minima, diverse da quelle sopra elencate, per le quali, salva la valutazione dei competenti uffici e previa produzione della dichiarazione di esenzione da parte del soggetto abilitato interessato, si escluda il verificarsi di significativi effetti negativi sui siti della Rete Natura 2000.
10. La dichiarazione di esenzione va redatta per interventi relativi a opere di entità minima di cui al punto precedente, per i quali si presuma l'assenza di effetti negativi significativi sui siti della Rete Natura 2000. I contenuti minimi della dichiarazione di esenzione riguardano:
 - a. Una dichiarazione asseverata di "conoscere le caratteristiche" dei siti Natura 2000 esaminati;
 - b. Una dichiarazione asseverata che l'intervento da realizzare non comporta effetti negativi significativi in merito ai seguenti fattori:
 - perdita di superficie di habitat e di habitat di specie faunistiche e floristiche;
 - frammentazione di habitat o di habitat di specie faunistiche e floristiche;
 - perdita di specie di interesse conservazionistico faunistico e floristico;
 - diminuzione della densità di popolazione faunistica e floristica;



COMUNE DI VEDELAGO

PROVINCIA DI TREVISO
SETTORE URBANISTICA ED AMBIENTE

- alterazione della qualità delle acque, dell'aria e dei suoli;
 - interferenze con le relazioni ecosistemiche principali che determinano la struttura e la funzionalità dei siti.
- c. Una dichiarazione asseverata che "con ragionevole cortezza scientifica, si può escludere il verificarsi di effetti significativi negativi sui siti natura 2000, ad effetto della realizzazione del piano/ progetto/intervento"

In alternativa alla dichiarazione di esenzione, il soggetto abilitato può sempre redigere e presentare lo screening preliminare secondo le modalità stabilite dall'allegato A) alla DGR 3173/2006.

11. I requisiti dei soggetti che possono redigere la Valutazione di Incidenza (Screening, VINCA e Dichiarazione di esenzione) sono i seguenti:
- a. Soggetti, compreso il progettista, purché in possesso di laurea magistrale in scienze forestali o agrarie o geologiche o equipollenti e/o di laurea magistrale in urbanistica, e/o in architettura e/o in ingegneria con piani di studio comprendenti materie naturalistiche e/o ambientali ovvero che abbiano frequentato corsi o master in materie naturalistiche e/o ambientali e/o docenti universitari e i docenti di scuole secondarie superiori che insegnano una o più materie riconducibili a quelle indicate dal paragrafo 2) dell'allegato A) alla DGR 3173/2006 (biologia, natura, ambiente) e purché tutti iscritti ad un Ordine professionale.
 - b. Il possesso dei requisiti professionali richiesti deve essere dimostrato con apposito specifico curriculum da parte di tutti i soggetti che sottoscrivono la VINCA e dichiarato ai sensi e per gli effetti del DPR 445/2000 e s.m.i.
12. Per quanto riguarda le verifiche e i controlli valgono le seguenti specifiche:
- a. Gli uffici possono in ogni momento, nel rispetto della legge, chiedere la produzione di documenti comprovanti il possesso dei requisiti professionali e di competenza dichiarati. Possono altresì chiedere chiarimenti, acquisire elaborati integrativi e quanto sarà ritenuto necessario al fine dell'istruttoria di loro competenza nella materia di cui si tratta;
 - b. Nel rispetto della normativa comunitaria, nazionale e regionale, gli uffici comunali possono valutare diversamente le fattispecie di esclusione dalla procedura di Valutazione di Incidenza Ambientale in relazione alla specificità dei singoli casi. Tali comportamenti dovranno essere adeguatamente motivati dagli uffici comunali secondo il principio della trasparenza.
 - c. Per ogni attività non avente carattere edilizio o di mutamento permanente o temporaneo dei suoli, e che possa incidere significativamente sulle zone Natura 2000 a giudizio del competente ufficio, può essere richiesta la valutazione preliminare di screening e, all'esito, della VINCA, ovvero della dichiarazione di esenzione, in relazione alla significatività dell'impatto che tale attività può avere sulle zone incluse nella Rete Natura 2000.
13. Vanno assunte le seguenti misure di compatibilità ambientale:
- a. Va eseguito il controllo per quanto attiene lo smaltimento dei rifiuti, la raccolta e lo smaltimento delle acque reflue, nonché l'emissione di fumi in atmosfera, come regolati dalla normativa in vigore, per non provocare possibili inquinamenti al sito protetto;
 - b. Durante i lavori devono essere messe in atto tutte le misure che possono evitare gli inquinamenti da parte di olii, carburanti, e sostanze tossiche in genere e tutte le precauzioni che possano ridurre gli effetti di eventuali sversamenti accidentali;
 - c. La progettazione del verde va eseguita con l'obiettivo di sviluppare una diversità fitocenotica il più possibile elevata, controllando le specie utilizzate al fine di limitare lo sviluppo di specie non autoctone o di specie alloctone invasive.
 - d. Va assicurata la conservazione delle formazioni vegetali estese e secolari lungo i fossi e i corsi d'acqua. Nel caso in cui la realizzazione degli interventi previsti dal Piano comporti l'eliminazione di siepi, filari e formazioni boschive, si dovrà provvedere a idonee misure di compensazione con la predisposizione di formazioni vegetali idonee ad ospitare la fauna locale.
14. Rispetto alle disposizioni di cui al presente articolo prevale quanto disposto dai piani di gestione redatti ai sensi della D.G.R. n. 4241 del 30.12.2008.
- RETE ECOLOGICHE E TUTELA DEI VALORI NATURALISTICI - DISPOSIZIONI GENERALI**
15. Il PI individua, in recepimento del PAT, gli elementi costitutivi della rete ecologica locale, con le corrispondenti disposizioni di tutela e regolamentazione delle trasformazioni, distinti secondo le voci di seguito riportate:
- a. area nucleo principale (Core area);
 - b. area di completamento del nucleo;
 - c. corridoio ecologico (principale e secondario);
 - d. fascia tampone (buffer zone);
 - e. stepping stone.

16. In riferimento alla rete ecologica, il PI si pone gli obiettivi di cui all'art. 79 delle NTA del PAT, provvedendo a:
- a. conservare i nuclei esistenti e rafforzare la rete ecologica tramite lo sviluppo delle attività produttive a basso impatto territoriale, la ricostruzione e l'incremento di habitat, la protezione del sistema delle acque superficiali;
 - b. promuovere la conoscenza degli ambiti di interesse naturalistico anche attraverso la realizzazione di percorsi didattici e/o punti di osservazione guidata, strutture didattiche o musei all'aperto;
 - c. mitigare le pressioni antropiche in atto, o eliminando la fonte di pressione o introducendo elementi compensatori di mitigazione e di filtro;
 - d. promuovere la gestione delle pratiche agricole finalizzata al mantenimento della biodiversità complessiva presente nel territorio, anche con riferimento al sostegno finanziario proveniente dai contributi comunitari e regionali;
 - e. Perseguire e favorire il contenimento di tutti quei processi che concorrono alla frammentazione delle strutture ecologiche o vegetazionali di grande scala, siano esse fluviali, dei versanti collinari o montani;
17. Scoline, fossi e capofossi dovranno essere mantenuti in funzione con argini in terra, evitando qualsiasi forma di cementificazione e che la viabilità rurale sia conservata in sterrato o eventualmente sostituita con fondo realizzato con materiali stabilizzati ecologici. Tali interventi potranno essere sostenuti da politiche di credito edilizio o di compensazione urbanistica.
18. Nel caso di sistemazione o potenziamento di strade agro-silvo-pastorali o di collegamento con i nuclei rurali, dovranno essere salvaguardati, compatibilmente con le esigenze tecniche, eventuali muri di sostegno o di recinzione esistenti in sassi e pietrame, garantendo che per la costruzione di nuove opere di sostegno, di contenimento e di presidio si faccia ricorso a tecniche di ingegneria naturalistica, anche con l'uso di terre rinforzate.
19. In tutti gli elementi precedentemente elencati al comma 8 del presente articolo, sono vietate attività e interventi che possono comportare la distruzione delle caratteristiche di naturalità e biodiversità quali, a titolo esemplificativo: discariche di inerti, depositi di rifiuti o materiali di qualsiasi genere, in particolare lungo i corsi d'acqua; scavi e movimenti di terra in genere; nuove strade, ad esclusione di quelle di servizio all'attività rurale, di accesso agli edifici esistenti e alle nuove edificazioni eventualmente previste.
20. Potranno derogare dal divieto di cui al precedente comma unicamente i movimenti di terra che si identificano come miglioramenti agrari del fondo che prevedano sistemazioni con quote di compenso, quindi in ogni caso senza asportare materiale di alcun tipo fuori dai confini aziendali.
21. Interventi di ampliamento di consistenze edilizie esistenti ed interventi di trasformazione nel territorio agricolo, preferibilmente localizzati nelle aree marginali della rete, sono ammessi esclusivamente in presenza delle seguenti condizioni:
- a. per usi agricoli confermati da programmi aziendali approvati e giudicati compatibili dalla valutazione di incidenza ove richiesta dalle presenti norme tecniche;
 - b. previo mantenimento delle consistenze vegetali esistenti o reimpianto in eguale misura in caso di loro rimozione, fermi restando eventuali esiti, condizioni e prescrizioni evidenziate negli elaborati di VINCA, da intendersi prevalenti rispetto al presente punto.

AREA NUCLEO O "CORE AREA" - omisits

AREA DI COMPLETAMENTO

26. Le aree di completamento sono finalizzate alla tutela e rafforzamento dei caratteri di naturalità del territorio e vengono destinate al potenziamento dei caratteri seminaturali dell'ecosistema. A tal fine qualsiasi intervento volto al miglioramento fondiario o alle sistemazioni agrarie dovrà essere



COMUNE DI VEDELAGO

PROVINCIA DI TREVISO
SETTORE URBANISTICA ED AMBIENTE

- accompagnato da VinCA ed attuato assicurando il mantenimento e l'incremento di siepi, macchie boscate, filari alberati, contenendo le pratiche colturali maggiormente impattanti.
27. Per tali strutture ecologiche è fondamentale assicurare la continuità ed il miglioramento delle componenti biotiche, favorendo di conseguenza la ricomposizione delle parti boscate di connessione e potenziando la vegetazione ripariale e le siepi nei coltivi di pianura secondo le previsioni della L.r. 13/2003, anche attraverso una politica di incentivi.
 28. Per tali strutture ecologiche è fatto divieto:
 - a. ridurre gli apparati boschivi e l'espianto delle siepi, mentre e ne è consentita la sola manutenzione ed assestamento, fatto salvo quanto previsto dalla vigente legislazione regionale in materia;
 - b. realizzare attività ad alto consumo di suolo o fortemente impattanti dal punto di vista ambientale, quali apertura di nuove strade o edificazioni che comportino il raggiungimento di una volumetria complessiva superiore ad 800 mc;
 - c. illuminare i sentieri a distanza superiore a 500 metri dal perimetro dei centri abitati, ed a 200 metri dalle case sparse e dai nuclei abitati;
 - d. formare nuovi sentieri ad eccezione di quelli legati alla valorizzazione delle risorse territoriali;
 - e. realizzare nuove edificazioni sparse;
 - f. realizzare coltivazioni in serra fissa di qualsiasi genere.
 27. Gli interventi di potenziamento sulla viabilità esistente dovranno essere preceduti da VinCA.
 28. Nelle aree di completamento sono ammesse attività di agriturismo, di didattica ambientale e per il tempo libero a limitato impatto.
 29. Per tali strutture ecologiche, esternamente alle aree già edificate o delle aree ove è prevista espansione insediativa, è consentito operare i seguenti interventi:
 - a. effettuare operazioni di riconnessione di parti discontinue della rete ecologica attraverso la messa a dimora di elementi di naturalità e seminaturalità;
 - b. dotazione delle strade esistenti o di nuova previsione di sistemi per l'attraversamento della fauna;
 - c. riqualificazione degli ecosistemi esistenti in riferimento ai criteri di conservazione degli habitat;
 - d. interventi forestali tesi al miglioramento delle formazioni boschive che prevedano la progressiva sostituzione delle specie alloctone;
 - e. interventi per il mantenimento dei pascoli e delle praterie naturali;
 - f. interventi di ingegneria naturalistica finalizzati al miglioramento dell'assetto idrogeologico.

CORRIDOIO ECOLOGICO - omissis FASCIA TAMPONE

37. Le fasce tampone sono finalizzate alla mitigazione e riduzione degli impatti derivanti dalle infrastrutture del territorio, dagli insediamenti e dalle attività umane, ivi incluse le pratiche agricole. A tal fine qualsiasi intervento volto al miglioramento fondiario o alle sistemazioni agrarie dovrà essere accompagnato da VinCA in prossimità di SIC/ZPS o ad analisi di compatibilità ambientale in prossimità di corridoi ecologici e/o altre aree naturalistiche ed attuato assicurando il mantenimento e l'incremento di siepi, macchie boscate, filari alberati, contenendo le pratiche colturali maggiormente impattanti.
38. Le nuove infrastrutture e gli interventi sulle esistenti, se non soggette a VIA, sono subordinate a verifica di compatibilità ambientale con individuazione di mitigazioni e/o compensazioni ambientali.
39. Per tali strutture ecologiche è fatto divieto:
 - a. ridurre gli apparati boschivi e l'espianto delle siepi, mentre e ne è consentita la sola manutenzione ed assestamento, fatto salvo quanto previsto dalla vigente legislazione regionale in materia;
 - b. realizzare opere di scavo, sbancamento e riporto terre che modifichino sostanzialmente l'andamento naturale del terreno, l'aspetto dei luoghi, la qualità del paesaggio e la continuità dello spazio libero.
40. Nelle fasce tampone sono ammesse:
 - a. attività di agricoltura non intensiva;
 - b. attività di agriturismo, di didattica ambientale e per il tempo libero a limitato impatto.

STEPPING STONE - omissis VARCHI - omissis

CRITERI PER L'INCREMENTO DEL VERDE


L'incremento del verde è favorito secondo i criteri che seguono:

1. Le trasformazioni e le utilizzazioni ammissibili dal presente P1 non devono comportare alterazioni degli equilibri fisico-morfologici esistenti o modificazioni irreversibili dei rapporti tra ecosistemi e tra componenti di questi: ogni intervento di trasformazione, tanto fisica quanto funzionale, deve essere orientato a produrre il minimo impatto ambientale e paesistico, tendendo a ridurre al minimo la sottrazione di territorio alle dinamiche naturali o alla utilizzazione a scopo colturale;
2. La progettazione del verde dovrà essere eseguita con l'obiettivo di sviluppare una diversità fitocenotica il più possibile elevata, controllando le specie utilizzate al fine di limitare lo sviluppo di specie non autoctone o di specie alloctone invasive.
3. Le trasformazioni e le utilizzazioni ammissibili devono garantire la tutela di situazioni ambientali di particolare valenza naturalistica e, ove richiesto, il ripristino delle situazioni ambientali originarie o comunque di un soddisfacente equilibrio ambientale;
4. Devono essere rispettati gli assetti morfologici tradizionali delle diverse parti del territorio comunale, in particolare gli assetti poderali e i tracciati stradali in territorio agricolo in cui sono evidenti le testimonianze della centuriazione romana;
5. Deve essere incrementata la piantumazione e la messa a dimora di alberi e siepi, sia attraverso l'intervento pubblico sia attraverso l'intervento privato; andrà privilegiata la formazione di gruppi di alberi e di filari multipli. Nelle nuove piantumazioni e nelle sostituzioni di essenze arboree ed arbustive, si dovranno utilizzare esemplari di specie autoctone o alloctone tradizionali appartenenti ai generi di cui al seguente elenco:

Nome scientifico	Nome comune
<i>Acer</i>	acero
<i>Alnus</i>	ortano
<i>Carpinus</i>	carpino
<i>Celtis australis</i>	bagolaro, spaccasassi
<i>Cornus sanguinea</i>	sanguinello/a
<i>Corylus avellana</i>	nocciolo
<i>Crataegus oxyacantha</i>	biancospino
<i>Crataegus oxyacantha</i>	biancospino
<i>Euonymus europaeus</i>	fusaggine, evonomo
<i>Frangula alnus</i>	frangola
<i>Fraxinus</i>	frassino
<i>Juglans regia</i>	noce nazionale
<i>Ligustrum vulgare</i>	ligustrello, olivella

Nome scientifico	Nome comune
<i>Morus</i>	gelso
<i>Ostrya carpinifolia</i>	carpino nero
<i>Platanus s.p.</i>	platano
<i>Populus</i>	pioppo
<i>Prunus avium</i>	ciliegio selvatico
<i>Prunus spinosa</i>	prugnolo, pruno selvatico
<i>Quercus</i>	quercia
<i>Rosa canina</i>	rosa di macchia
<i>Salix</i>	salice
<i>Sorbus torminalis</i>	ciavardello
<i>Tilia platyphyllos</i>	tiglio
<i>Ulmus</i>	olmo
<i>Viburnum</i>	Viburno





COMUNE DI VEDELAGO

PROVINCIA DI TREVISO
SETTORE URBANISTICA ED AMBIENTE

Articolo 81 – Ambiti preferenziali di forestazione

1. Il PI individua gli «ambiti preferenziali di forestazione» con funzioni di miglioramento dell'assetto naturalistico del territorio comunale, di contributo alla realizzazione della rete ecologica ai sensi dell'art. 6, lett. c, del PAT e degli interventi di compensazione ambientale ai sensi dell'art. 79bis del PAT.
2. Tali aree svolgono il ruolo di base di appoggio per la transizione lungo i corridoi ecologici, ma anche per la possibile ricolonizzazione del territorio. In tali ambiti è promossa la ricostruzione della flora arborea-arbustiva degli ambienti boschivi di pianura, come misura di difesa idrogeologica, di funzione bioecologica e ambientale, nel rispetto delle norme di pianificazione forestale di cui alle direttive e norme di pianificazione forestale approvate con D.G.R. 21 gennaio 1997, n. 153 e successive modifiche ed integrazioni.
3. Tali aree comprendono:
 - a. Aree da ripaturalizzare a bosco;
 - b. Alberate e siepi da incentivare e/o ricreare.
4. Nelle aree di cui alla lettera a) del precedente punto sono consentiti i soli interventi necessari alla formazione di boschi e alla manutenzione del bene, nonché le operazioni di miglioramento dell'assetto naturalistico, ivi compreso l'ampliamento dell'area boscata con specie autoctone, e operazioni di manutenzione delle eventuali reti tecnologiche esistenti.
5. Nelle aree di cui alla lettera b) del precedente punto 3 sono consentiti i soli interventi necessari alla conservazione, alla manutenzione e all'eventuale ripristino del bene, nonché le operazioni di miglioramento dell'assetto naturalistico, ivi compreso l'incremento con specie autoctone, e operazioni di manutenzione delle eventuali reti tecnologiche esistenti.
6. All'interno degli «ambiti preferenziali di forestazione» si applicano le disposizioni relative al credito edilizio prodotto mediante «vincolo di utilizzo a forestazione» di cui alla lettera c), punto 2 e al punto 6 dell'articolo 10 delle presenti NTO.
7. La realizzazione di nuovi impianti in presenza di «Alberate e siepi da incentivare e/o ricreare» permette di acquisire il credito edilizio di cui al punto 6 dell'articolo 10 delle presenti NTO e pari a 300 mc a destinazione residenziale nei seguenti termini:
 - a. nuovo impianto di 200 alberi ad alto fusto isolati o a filari;
 - b. nuovo impianto di 1600 ml di siepi o frangivento;
8. Le zone boscate distrutte o danneggiate dal fuoco non cambiano la propria destinazione e su di esse vi è assoluto divieto di compiere opere di qualsiasi genere, al di fuori del rimboschimento e/o ripristino della vegetazione.

Norme Tecniche Operative della Seconda variante al Piano degli interventi adottato

Articolo 39 - Zone Agricole

1. Il territorio agricolo comprende le aree poste oltre il limite delle aree urbanizzabili e destinate prevalentemente all'attività produttiva di tipo primario, in tali aree l'edificazione è regolamentata dal Titolo V – «Tutela ed edificabilità del territorio agricolo» della Legge regionale 23 aprile 2004, n. 11 e dal Provvedimento della Giunta regionale ai sensi dell'art. 50 comma 1 lett. d) L.r. 11/2004 smi.
2. Gli interventi in tali zone dovranno tendere, oltre che al rispetto delle finalità di cui alla predetta L.r. 11/2004, alla tutela ed alla salvaguardia:
 - a. del sistema idrogeologico;
 - b. del paesaggio agricolo;
 - c. dei valori storici, artistici ed ambientali;
 - d. dell'equilibrio ecologico.
3. Ai sensi dell'art. 44 della L.r. 11/2004 nelle zone agricole sono ammessi esclusivamente interventi edilizi in funzione dell'attività agricola, siano essi destinati alla residenza che a strutture agricolo-produttive così come definite con provvedimento della Giunta regionale ai sensi dell'articolo 50, comma 1, lettera d), n. 3, della L.r. 11/2004, sulla base di un piano aziendale ed esclusivamente all'imprenditore agricolo titolare di un'azienda agricola in possesso dei requisiti minimi e con le deroghe di cui al comma 2 e segg. del citato art. 44.
4. In recepimento delle indicazioni degli articoli 43 e 44 del PAT è in ottemperanza al PTCP di Treviso, il PI classifica il territorio agricolo nelle seguenti zone:
 - a. zone agricole integre;
 - b. zone agricole non integre.
5. Il PI individua quali zone agricole integre le aree pertinenti al contesto figurativo di Villa Emo e di Villa Correr, l'ambito agricolo adiacente e quello compreso all'interno della perimetrazione del Parco del Sile, di cui all'art. 12 della L.r. 8/1991 e le aree agricole non occupate in tutto od in parte da preesistenze edificatorie, da tutelare sotto il profilo paesaggistico e ambientale.
6. Nelle zone agricole integre non è ammessa la realizzazione di discariche o di depositi di materiali non agricoli; è favorita ed incentivata prioritariamente la demolizione dei manufatti esistenti previo riconoscimento di credito edilizio.
7. Nelle zone agricole integre sono ammessi solamente gli interventi di cui alle successive lettere A e B oltre all'ampliamento e alla costruzione di strutture agricolo-produttive, previo Piano Aziendale, in presenza di un insediamento esistente ed entro ml. 50 dal fabbricato più vicino nel rispetto della restante normativa in materia; qualora nel fondo di proprietà siano presenti elementi di degrado o volumi dismessi gli incrementi delle volumetrie esistenti dovranno essere prioritariamente realizzate mediante crediti edilizi derivanti dalla demolizione di tali immobili, con il ripristino del relativo sedime; i progetti dovranno comprendere anche le sistemazioni agrarie dei fondi di pertinenza evidenziando il mantenimento e/o il ripristino degli elementi culturali e paesaggistici tipici del luogo (assetti culturali tradizionali, fossi, siepi, filari, ecc).
8. Nelle zone agricole non integre si applicano le disposizioni contenute nel presente articolo e qualunque nuova costruzione, ad esclusione degli allevamenti zootecnici, deve essere ubicata nel punto più vicino ai nuclei o centri rurali e comunque rispettando la distanza massima di ml. 100 dal fabbricato più vicino.
9. Nelle zone agricole, per i fabbricati residenziali esistenti o ammissibili ai sensi del presente articolo, è sempre ammessa la realizzazione di agriturismi nei limiti e ai sensi della L.r. 28/2012.
10. Nelle zone agricole è ammessa la realizzazione di impianti per la produzione di energia alimentati da biogas e da biomasse ad esclusione delle aree e dei siti non idonei di cui all'allegato A alla DCR 38/2013, nel rispetto delle distanze di cui al punto 10 della DGR 856/2012 e di un'altezza massima pari a 7,50 metri.
11. Le disposizioni di cui al presente articolo non si applicano ai nuclei di edificazione diffusa per i quali vale la disciplina stabilita all'Articolo 41 delle presenti NTO; tali nuclei sono da considerare ambiti prioritari per l'edificazione consentita in territorio agricolo.
12. Per gli elementi della rete ecologica valgono le norme di cui all'Articolo 80 delle presenti NTO.
13. A. Case di abitazione esistenti.
Sui fabbricati residenziali esistenti, con esclusione degli edifici con grado di protezione individuati in Tav. 1.2 «Carta della Zonizzazione» sono sempre consentiti i seguenti interventi:
 - a. la manutenzione ordinaria e straordinaria, il restauro e risanamento conservativo e la ristrutturazione edilizia, come definiti agli artt. 8, 9, 10 e 11 del R.E. e all'Art. 3, D. Lgs. 380/2001;
 - b. la demolizione e ricostruzione in loco, per inderogabili motivi di staticità o di tutela della pubblica incolumità di edifici o parti di essi, nonché la ricostruzione delle parti crollate;
 - c. l'ampliamento di case di abitazione fino a un massimo di 800 mc. comprensivi dell'esistente, purché eseguiti nel rispetto integrale della



COMUNE DI VEDELAGO

PROVINCIA DI TREVISO
SETTORE URBANISTICA ED AMBIENTE

tipologia originaria.

- d. l'ampliamento di case di abitazione fino a un massimo di 1.200 mc., comprensivi dell'esistente, per usi agrituristici, anche in aderenza alla parte rustica presente; ai richiedenti aventi titolo ai sensi della normativa vigente, secondo il disposto dell'art. 44 comma 4 della L.r. 11/2004;
 - e. ampliamento di case di abitazione esistenti, esclusivamente in funzione dell'attività agricola, come da lettera a), comma 4, Art. 44, L.r. 11/2004, fino a 200 mc per ogni familiare e/o addetto regolarmente occupato e comunque non oltre i 1200 mc complessivi.
14. L'ampliamento del volume residenziale deve essere realizzato utilizzando l'eventuale parte rustica contigua all'edificio, sempre che non sia necessaria alla conduzione del fondo, ove ciò non sia possibile, né sia possibile l'ampliamento in aderenza all'edificio esistente, è ammessa l'utilizzazione di una parte rustica non contigua purché entro una distanza massima di 100 metri. La necessità di conservare la destinazione d'uso della parte rustica deve essere dimostrata da una relazione tecnica agronomica a firma di un professionista abilitato regolarmente iscritto all'ordine professionale di appartenenza.
 15. Per gli edifici esistenti ricadenti nelle fasce di rispetto delle strade e dei corsi d'acqua, sono consentiti gli stessi interventi indicati dal presente articolo, purché non comportanti l'avanzamento dell'edificio esistente verso l'origine dell'elemento da rispettare.
 16. Per gli edifici individuati e schedati ex art. 10 della L.r. 24/1985 sono ammessi gli interventi indicati nella scheda stessa e quelli indicati nell'Articolo 36 delle presenti norme, potranno essere mantenute le altezze dei locali, nonché i parametri di aerilluminazione esistenti, anche se differenti da quelli fissati nel vigente R.E.
 17. Nel caso di esproprio di un edificio per la realizzazione o l'ampliamento di strade o di opere pubbliche in genere e nei casi di demolizione e ricostruzione, è ammessa la ricostruzione del fabbricato stesso con il mantenimento della destinazione d'uso e del volume in area agricola adiacente nei limiti di cui all'Art. 48, comma 7 ter, let.e), della L.r. 11/2004.
 18. Le abitazioni ubicate nell'area di vincolo degli elettrodotti e dei metanodotti possono essere demolite e ricostruite in altra area agricola adiacente ai sensi del comma precedente.
 19. Conformemente all'art. 45 comma 2 della L.r. 11/2004 s.m.i, le abitazioni esistenti in territorio agricolo mantengono il vincolo di non edificazione sul fondo di pertinenza.

B. Strutture agricolo-produttive esistenti

20. Nei fabbricati esistenti destinati a strutture agricolo-produttive o ad allevamenti, sono ammessi i seguenti interventi:
 - a. per gli edifici con grado di protezione individuati in Tav. 1.2 sono ammessi gli interventi definiti all'art. 36 delle presenti norme riferiti allo specifico grado di protezione;
 - b. per quelli non censiti sono ammessi gli interventi di cui agli artt. 8, 9, 10 e 11 del R.E.
 - c. per gli allevamenti zootecnici oggetto di scheda "E" del Piano Ambientale del Parco Naturale del Fiume Sile valgono gli interventi ivi previsti;
 - d. per quelli privi di scheda "L", in presenza di piano aziendale già approvato alla data di adozione della seconda variante al P.I. è ammessa la realizzazione delle strutture ivi previste.
21. Per gli edifici con destinazione d'uso diversa da quella della presente lettera e precedente lettera A, sono sempre ammessi gli interventi di cui agli artt. 8, 9 e 14 del R.E.

C. Nuove case di abitazione

22. L'edificazione di nuove case di abitazione in territorio agricolo è concessa in presenza di Piano Aziendale approvato ai sensi dell'art. 44 comma 2) della L.r. 11/2004 e nel rispetto delle disposizioni di cui al presente articolo.
23. Gli interventi per nuove case di abitazione, qualora non esistenti in zona agricola sono ammessi ai sensi della lettera b), comma 4, Art. 44, L.r. 11/2004, fino a 600 mc per ogni azienda agricola, amplifiabili di 100 mc per ogni familiare e/o addetto regolarmente occupato e comunque non oltre i 1200 mc complessivi.
24. Le nuove costruzioni dovranno essere realizzate nel rispetto delle distanze dalle strade prescritte dalle leggi vigenti, ubicate in aree contigue ad edifici esistenti. Dovrà inoltre essere privilegiata l'utilizzazione dell'accesso al fondo, se esistente, ciò al fine di garantire la massima tutela dell'integrità del territorio agricolo.
25. All'atto del rilascio del permesso di costruire delle nuove edificazioni ad uso abitativo è istituito, a cura e spese del richiedente, sul fondo di pertinenza un vincolo di non edificazione trascritto presso la conservatoria dei registri immobiliari. L'ampiezza del fondo di pertinenza è determinato sulla base del provvedimento di cui all'art. 50, comma 1, lettera d), punto n. 7 della L.r. 11/2004.
26. Le abitazioni e gli edifici destinati a strutture agricolo-produttive determinano un vincolo di destinazione d'uso fino alla eventuale variazione del piano degli interventi (PI).
27. La demolizione, parziale o totale, delle abitazioni o delle strutture agricolo-produttive, riduce o elimina il vincolo.
28. La costruzione della casa di abitazione è ammessa alle seguenti ulteriori condizioni:
 - a. altezza massima = 7,50 ml. per un massimo di due piani fuori terra. Per gli ampliamenti, altezze superiori sono ammesse in uniformità con l'edificio esistente da ampliare;
 - b. distanza minima dai confini di proprietà = 5,00 ml. o inferiore previo assenso del confinante attraverso un atto notarile;
 - c. distanza minima tra edifici = 10,00 ml. (o in aderenza a un altro edificio preesistente);
 - d. distanza minima dalle concimie = 30,80 ml., fatto salvo comunque quanto previsto dall'atto di indirizzo lettera d) di cui all'art. 50 della L.r. 11/2004;
 - e. distanza minima dagli allevamenti esistenti non a carattere familiare come da Art. 46.
29. Le nuove costruzioni devono inoltre rispettare le seguenti caratteristiche tipologiche:
 - a. le caratteristiche volumetriche e morfologiche degli edifici devono integrarsi a quelle dell'edilizia tradizionale, presentare (qualora la morfologia del lotto lo renda possibile) forma compatta evitando slittamenti murari e riseghe e con il numero dei piani fuori terra non inferiore a due; un numero di piani inferiore o superiore, può essere proposto all'approvazione del Responsabile del Procedimento, qualora si evidenzino particolari problematiche di inserimento nel contesto ambientale circostante e/o di raccordo con preesistenze edilizie, oppure per agevolare l'adattabilità o l'accessibilità in presenza di soggetti con dimostrate situazioni di disabilità;
 - b. la tipologia interna degli edifici deve favorire, proporzionalmente alla distribuzione interna dei locali, l'affaccio a sud, sud-est e sud-ovest dei locali più bisognosi di riscaldamento (soggiorno, pranzo, camere, studio, ecc.) ed il raggruppamento a nord dei locali di servizio (cucina, bagno, corridoio, ripostiglio, magazzino, garage, vano scala, ecc.) visto il loro minor fabbisogno termico;
 - c. gli intonaci devono uniformarsi ai colori caratterizzanti l'ambiente ed in nessun caso essere dissonanti;
 - d. gli edifici debbono avere coperture a falda con pendenza minima pari al 35% oppure, nel caso di ampliamento, stesse pendenze delle falde esistenti;
 - e. le coperture devono avere coppi tradizionali del luogo (sono esclusi Teterni e le tegole in cemento);
 - f. le gronde possono essere realizzate in legno od in c.a. intonacato con sporgenza massima pari ad 80 cm. I canali ed i pluviali devono essere in vista, realizzati in rame o lamiera verniciata;
 - g. i serramenti di finestra o porta-finestra debbono essere in legno od altro materiale approvato dal Responsabile del Procedimento; gli oscuri debbono essere di tipo tradizionale in legno ed apribili a ventola, salvo previsioni diverse da concordare con il Responsabile del Procedimento;
 - h. l'inserimento di balconi, terrazze, tetti e coperture in aggetto, dovrà essere approvato dal Responsabile del Procedimento e vietato nel



COMUNE DI VEDELAGO

PROVINCIA DI TREVISO
SETTORE URBANISTICA ED AMBIENTE

caso l'intervento proposto non sia ritenuto coerente con il contesto edificato ed ambientale circostante.

D. Aree circostanti le case di abitazione

30. L'area finitima all'edificio abitativo in zona agricola va opportunamente sistemata a orto, giardino, verde d'arredo, ecc., in armonia con l'ambiente circostante.
31. In tali aree, comunque ad una distanza non superiore ad un raggio di 50 mt. dagli stessi, è ammessa la realizzazione di attrezzature sportive private, esclusivamente a servizio della singola specifica abitazione e/o dell'agriturismo/attività ricettiva di cui al comma 5bis, Art. 44, L.r. 11/2004, quali ad esempio piscine o analoghe strutture scoperte quali campi da bocce, tennis e simili, nel rispetto della morfologia del sito, senza consistenti movimenti di terra, con colori e rivestimenti non in contrasto con l'ambiente e schermature vegetali verso la zona agricola.
32. Le attrezzature di cui al precedente punto non possono divenire Club o Circoli privati, né essere utilizzate da Associazioni, né da pubblico pagante o abbonato con funzioni diverse da quelle ammesse in zona agricola e sopra specificate.

E. Nuove strutture agricolo-produttive

33. La costruzione di nuove strutture agricolo produttive, così come definite con provvedimento della Giunta regionale ai sensi dell'articolo 50, comma 1, lettera d), n. 3, della L.r. 11/2004, è ammessa in presenza di Piano Aziendale approvato ai sensi dell'art. 44 comma 2) della L.r. 11/2004 ai sensi e nei limiti degli artt. 44 e 45 della L.r. 11/2004 a condizione che la struttura agricolo-produttiva:
- determini un miglioramento fordiario, così come definito dalla dottrina economico-estimativa;
 - sia tecnicamente idonea agli scopi per cui viene realizzata;
 - rispetti la qualità dell'ambiente e adotti tutti gli accorgimenti possibili (piantumazioni, localizzazioni dell'intervento) atti a limitare l'impatto sul territorio.

Dal punto di vista tipologico, gli edifici suddetti devono avere forma compatta, rettangolare o quadrata e dimensioni tipiche dell'edilizia rurale veneta; la copertura dovrà essere in coppi tradizionali, salvo che per edifici di dimensioni superiori a mq. 250, per i quali potrà essere prevista una copertura diversa, previo parere del Responsabile del Procedimento. Dovranno avere, inoltre, propria autonomia funzionale, dovranno essere esterni al sedime della eventuale abitazione a cui sono collegati, anche se possono essere costruiti in adiacenza alla stessa, seppur non direttamente accessibili dalla medesima.

34. La nuova costruzione o l'ampliamento di strutture agricolo-produttive è concesso nel rispetto delle seguenti ulteriori condizioni:
- altezza massima = 7,00 ml.;
 - distanza minima dai confini di proprietà = 5,00 ml o a distanza inferiore previo assenso dal confinante attraverso un atto notarile;
 - distanza minima tra edifici = 10,00 ml. (o in aderenza ad un altro edificio preesistente).
35. I manufatti senza copertura per l'insilaggio, stoccaggio e conservazione dei prodotti agricoli non concorrono alla formazione della superficie coperta.
36. I nuovi insediamenti di tipo agro-industriale sono ammissibili nella zona omogenea "D4" individuata nella tav. 1.2 "Carta della zonizzazione" del P.I. e non possono essere ubicati in zona agricola, ai sensi del comma 7, Art. 44 della L.r. 11/2004.

F. Impianti di acquacoltura

37. Date le caratteristiche geologiche ed idrogeologiche del territorio non sono ammessi impianti di acquacoltura.

G. Serre

38. Si definiscono "serre fisse" il complesso di strutture edilizie stabilmente infisse al suolo e finalizzate alla protezione e forzatura delle colture, ai sensi dell'allegato A alla DGR n. 172 del 03 febbraio 2010; esse possono essere con o senza strutture murarie fuori terra.
39. La realizzazione di serre fisse è consentita all'imprenditore agricolo nei limiti del 50% del fondo di proprietà o disponibilità, nel caso si tratti di serre volte alla forzatura delle colture o di serre mobili tali limitazioni di superficie non si applicano.
40. Si definiscono "serre mobili" le strutture facilmente smontabili e rimovibili, comprese le fondazioni, in modo da consentire la completa rimozione di tutti gli elementi ed il trasferimento in altro sito senza alcuna operazione di demolizione o distruzione di parti o elementi; sono compresi i tunnel stagionali di protezione per la forzatura delle colture, prive di qualsivoglia struttura muraria fissa di ancoraggio al terreno, salvo le indispensabili controventature.
41. Inoltre, secondo quanto previsto al punto 4 della DGR 172/2010, con riferimento alle previsioni di cui all'art. 43, comma 2, lettera e), della L.r. 11/2004, si indicano di seguito le modalità realizzative di serre fisse collegate alla produzione e al commercio di piante, ortaggi e di fiori coltivati in maniera intensiva:
- per la realizzazione di serre fisse è prevista un'altezza massima di 4,50 ml con una copertura a una falda inclinata, a due falde o a shed con inclinazione delle falde indicativamente compresa tra 30/35°;
 - le chiusure potranno essere realizzate in vetro, policarbonato o lastre di materiale plastico con esclusione di teli trasparenti o semitrasparenti in nylon o materiali similari;
 - sono sempre da prediligere finiture esterne antiriflettenti e una elevata trasparenza o con applicazione di film o trattamenti oscuranti che ne aumentino l'efficienza termica e al contempo ne riducano l'impatto visivo;
 - soluzioni diverse sono ammissibili, previo parere favorevole dei competenti uffici comunali, solo a fronte di evidenti vantaggi in termini di inserimento paesaggistico da dimostrare con apposito studio di inserimento paesaggistico;
 - è ammessa l'integrazione in copertura di pannelli fotovoltaici, integrati nel disegno delle coperture o in adiacenza alle serre, al fine di sopprimere o integrare i consumi energetici degli impianti;
 - ai limiti dell'area insediativa interessata è sempre richiesta la messa a dimora di siepi, filari o barriere a verde di mascheramento.
42. È vietata la realizzazione delle coltivazioni in serra fissa di qualsiasi genere nell'area nucleo, nell'area di completamento del nucleo e nei corridoi ecologici ai sensi di quanto stabilito all'Articolo 80 delle presenti Norme.
43. Le serre anche dismesse non sono generatrici di credito edilizio.

H. Recinzioni

44. La costruzione di recinzioni non vegetali è ammessa per le sole aree di stretta pertinenza dei fabbricati, e comunque non superiore a 10 volte la superficie coperta, con un massimo di 1000 mq se relative alle sole abitazioni, e in conformità alle sotto indicate prescrizioni.
45. La costruzione delle recinzioni lungo le strade pubbliche è soggetta al rispetto delle norme del Codice della Strada.
46. La costruzione di recinzioni in corrispondenza di corti ed edifici con grado di protezione dovrà risultare in armonia con i caratteri dell'insediamento. Le recinzioni funzionali agli allevamenti o ad altre attività possono essere realizzate in relazione a particolari esigenze e in ogni caso previa presentazione di specifica documentazione che ne attesti la necessità.
47. Le recinzioni interne alle corti di edifici censiti con grado di protezione dovranno avere una tipologia che possa ben inserirsi con tali abitazioni.
48. Le recinzioni possono essere costituite da:
- reti metalliche eventualmente plastificate o cancellate metalliche a disegno semplice, su muretti non più alti di 30 cm. e con un'altezza massima di 1,50 m, solo in corrispondenza di fabbricati, corti, aree di pertinenza di edifici, per le parti fronteggianti il suolo pubblico;
 - per le rimanenti parti di perimetro, le recinzioni dovranno essere realizzate in pali e rete metallica plastificata e possibilmente essere opportunamente schermate con siepi.
49. Lungo le reti delle acque è preferibile la realizzazione di recinzioni con piantumazioni di siepi vive nel rispetto delle distanze dettate dal gestore del corso d'acqua.

I. Piccoli ricoveri attrezzi in zona agricola

50. Nell'area pertinenziale di ogni singola unità edilizia è ammessa la realizzazione di modesti manufatti realizzati in legno necessari per il ricovero di



COMUNE DI VEDELAGO

PROVINCIA DI TREVISO
SETTORE URBANISTICA ED AMBIENTE

piccoli animali, degli animali da bassa corte, da affezione o di utilizzo esclusivamente familiare nelle seguenti modalità:

- la realizzazione di ricoveri per animali da bassa corte (avicoltura e similari) è ammessa all'interno delle aree di pertinenza di edifici residenziali o rurali, con altezza al colmo non superiore a ml. 1,80 e superficie non superiore a mq. 9,00, ad una distanza dai confini di proprietà non inferiore a ml. 5,00, collocati in aderenza o ad una distanza non inferiore a ml. 10,00 dai fabbricati di proprietà, e ad una distanza da fabbricati di altra proprietà non inferiore a ml. 20,00, fatte salve disposizioni igienico-sanitarie più restrittive;
- la realizzazione di ricoveri per animali d'affezione di uso familiare (ad es. ricoveri per cavalli, asini, ovini, ecc.) è ammessa in tutte le aree agricole ad eccezione delle zone soggette a vincolo monumentale, cimiteriale e idraulico, con altezza massima al colmo non superiore a metri 3,00 e superficie non superiore a mq. 20, ad una distanza dai confini di proprietà non inferiore a ml. 5,00 ed ad una distanza da fabbricati di altra proprietà non inferiore a ml. 20,00, fatte salve disposizioni igienico-sanitarie più restrittive;
- i singoli ricoveri per piccoli animali di compagnia (ad es. cuccie per cani e per altri animali di piccola taglia), non rientrano nella presente normativa e sono liberamente installabili.
Le soluzioni progettuali proposte, descritte in una relazione tecnica redatta da un tecnico abilitato di settore, dovranno necessariamente considerare i seguenti aspetti:
- assenza di altri corpi edili accessori esistenti in grado di svolgere tale funzione;
- accorgimenti per l'integrazione e mitigazione ambientale con particolare riguardo ai mascheramenti vegetali;
- verifica della congruità funzionale e tecnica anche con riferimento alle disposizioni igienico-sanitarie ed ambientali in merito allo stoccaggio e alla distribuzione degli effluenti zootecnici.

L. Strutture precarie

- Le strutture precarie, con durata oltre i 90 giorni, possono essere installate per particolari esigenze dimostrate, sia per quanto riguarda la durata sia per quanto riguarda l'effettiva dimensione necessaria, fino ad un massimo di un anno, previo deposito cauzionale o fidejussione pari al costo di demolizione. Potrà essere concessa ulteriore proroga mediante dimostrazione delle effettive esigenze.

M. Allevamenti a carattere familiare

- Sono allevamenti caratterizzati da una presenza media annua non superiore a 100 capi avicunicoli, 5 suini, 10 ovicapri, 5 bovini, 7 equini e 10 animali da affezione con un massimo di 3 t. di peso vivo complessivo mediamente presente nell'anno. Detti allevamenti dovranno in ogni caso rispettare le seguenti distanze:
 - 10 m dal confine di proprietà;
 - 30 m da fabbricati residenziali di terzi;
 - 20 m da altri fabbricati con esclusione dell'abitazione del proprietario

Articolo 40 - Ambito di progettazione di interesse sovracomunale per la riqualificazione delle aree intorno ai bacini estrattivi e l'insediamento di nuove attrezzature

- Fino alla sottoscrizione di uno specifico accordo di programma ex art. 7 L.r. 11/2004 tra Regione, Provincia e Comune tale ambito è considerato "Zona agricola di valenza ambientale" e vi si applica la normativa di cui ai punti seguenti.
- Tale zona è destinata all'agricoltura e tendente alla ricomposizione naturalistica e del paesaggio agrario.
- La tutela del paesaggio di questa zona può avvenire anche con il concorso di incentivi di Enti Superiori a ciò preordinati, allo scopo di:
 - tutelare i filari di gelsi e delle residue piantate di viti favorendone la conservazione e la diffusione;
 - salvaguardare e valorizzare l'assetto viario interpodereale ove abbia conservato le sue caratteristiche tradizionali;
 - conservare il sistema di siepi favorendone la diffusione;
 - conservare le residue sistemazioni a cavino;
 - salvaguardare gli elementi che maggiormente concorrono a differenziare ed a valorizzare il territorio;
 - conservare e ripristinare i caratteri paesaggistici ed ambientali del territorio in armonia con le esigenze dell'attività agricola.
- La nuova edificazione è consentita secondo quanto disposto dall'Articolo 44 della L.r. 11/2004.
- In quest'area sono vietati:
 - l'apertura di strade (fatto salvo quelle già individuate dalla presente variante);
 - la raccolta, l'asportazione ed il danneggiamento della flora spontanea;
 - l'abbandono di rifiuti e la realizzazione di discariche;
 - l'apertura di nuove cave e l'ampliamento di quelle esistenti.
- Per gli "ambiti di cava o in prossimità da utilizzare anche per usi diversi", individuati in Tav. 1.2 del P.I., l'Amministrazione Comunale si riserva, con successivi provvedimenti, di dare indicazioni diverse sulle destinazioni d'uso delle aree interessate dal sistema acqua.
- Si richiamano altresì i seguenti elementi individuati nella variante 16 al PRG previgente a cui si applicano le disposizioni previste nelle NTA della variante stessa:
 - ambiti di cava da rinaturalizzare (ex art. 13)
 - viabilità di progetto (ex art. 17)
 - possibili percorsi ciclo-pedonali (ex art. 21)
 - punti di sosta attrezzati (ex art. 22)
 - strade da non asfaltare (ex art. 23)
 - acque basse (ex art. 24)



Articolo 68 - Fasce di Rispetto Aeroportuale

- Le fasce di rispetto aeroportuali sono destinate al mantenimento ed all'ampliamento degli impianti e relativi servizi esistenti.
- Relativamente alle fasce di rispetto dell'aeroporto sono individuate le seguenti zone, riportate in Tavola 1.1 "carta dei vincoli" del P.I., con le relative disposizioni:
 - aree n° 10: nella zona non possono essere costituiti ostacoli di qualsiasi altezza;
 - aree n° 9: nella zona è fatto divieto di costituire ostacoli che, rispetto al livello del corrispondente tratto di perimetro dell'Aeroporto, non superino l'altezza di 1 metro ogni 7 metri di distanza dal perimetro stesso;
 - aree n° 8: nella zona non possono essere costituiti ostacoli che superino la quota s.l.m. di m. 41,70, corrispondente al livello medio dei tratti di perimetro aeroportuale sulla direttrice di atterraggio Ovest, aumentata di 1 metro per ogni 50 metri di distanza dal perimetro stesso; nessun ostacolo dovrà comunque superare la quota s.l.m. di 42,00m - corrispondente al livello medio dell'aeroporto - aumentata di m. 45 (m. 42 + m. 45 = m. 87 slm);
 - aree n° 7: nella zona nessun ostacolo dovrà comunque superare la quota s.l.m. di 42,00m - corrispondente al livello medio dell'Aeroporto - aumentata di m. 45 (m. 42 + m. 45 = m. 87 slm).



COMUNE DI VEDELAGO

PROVINCIA DI TREVISO
SETTORE URBANISTICA ED AMBIENTE

Articolo 70 - Fasce di rispetto dagli Elettrodotti

1. Il PI individua il tracciato degli elettrodotti e le distanze di prima approssimazione dagli stessi, ai sensi del DM 29 maggio 2008. L'edificazione all'interno delle distanze di prima approssimazione è subordinata alla verifica delle fasce di rispetto ed al rispetto della corrispondente normativa.
2. Vale l'applicazione del Decreto del Presidente del Consiglio dei Ministri 8 luglio 2003, che fissa i limiti di esposizione, i valori di attenzione e gli obiettivi di qualità per la protezione della popolazione dalle esposizioni a campi elettrici, magnetici ed elettromagnetici. Nell'ambito delle aree interessate da campi elettromagnetici generati da elettrodotti non è consentita alcuna nuova destinazione di aree gioco per l'infanzia; ambienti abitativi, ambienti scolastici, asili nido, scuole per l'infanzia, ospedali e luoghi adibiti a permanenza di persone oltre le quattro ore giornaliere.

Articolo 72 - Fasce di rispetto dalle Cave e dalle Discariche

1. Sono individuate in Tav. 1.1 "Carta dei Vincoli" e in Tav. 1.2 "Carta della Zonizzazione" le cave attive e le cave dismesse.
2. Fatte salve le situazioni di cui alle vigenti norme in materia di attività estrattive la distanza minima dalle nuove costruzioni dalla linea del ciglio della scarpata di cave anche estinte non deve essere inferiore a tre volte la differenza di quota tra il piano medio di campagna dell'area di assito delle costruzioni ed il fondo cava sopra falda o sotto falda, comunque non inferiore a ml 20 dall'unglia superiore di scavo.
3. Detta distanza minima si applica altresì alla realizzazione di manufatti posti in adiacenza a cave colmate. Nel caso di fondo cava sotto falda la determinazione delle differenze di quota va comprovata da una dichiarazione di un geologo controfirmata dal progettista del fabbricato.
4. Distanze inferiori rispetto a quanto prescritto con un minimo di ml 10, saranno comunque ammissibili solamente a seguito di preventiva indagine geologica atta a verificare le condizioni minime di sicurezza e di stabilità dei manufatti previsti.
5. Per verificare la compatibilità di eventuali nuove edificazioni con la distanza minima sopra descritta, dovrà essere presentato come documentazione vincolante da allegare ai documenti della richiesta del permesso di costruire la dimostrazione della rispettata distanza, con adeguata documentazione.
6. Per le cave ricadenti all'interno del perimetro del Parco del Sile valgono le prescrizioni dell'Ente Parco.
7. Sono individuate in Tav. 1.1 "Carta dei Vincoli" del PI le discariche e le discariche esaurite.
8. Alle discariche ed alla edificazione in prossimità delle discariche si applicano le fasce di rispetto previste dalla normativa vigente in materia (D. Lgs n° 36 del 13/1/2003 e della L.r. 3/2000 e s.m.i.). Quando interviene il decreto Provinciale di chiusura del periodo di gestione post-mortem il vincolo decade automaticamente.
9. Alle discariche individuate si applica una fascia di rispetto pari a:
 - a. 150 metri qualora trattasi di discariche per soli rifiuti secchi, o comunque non putrescibili;
 - b. 250 metri negli altri casi;
10. Tali distanze vengono misurate dal perimetro dell'area autorizzata nel rispetto ed in osservanza di quanto previsto dal D.Lgs. 13 gennaio 2003, n. 36 e dagli Artt. 32 e 32 bis della L.r. 3/2000.
11. La fascia di rispetto della discarica si estingue automaticamente con la certificazione da parte della Provincia del termine del periodo di "gestione post operativa" senza procedere ad una variante del PAT.
12. Sugli edifici esistenti all'interno delle fasce di rispetto di cave e discariche come sopra definite sono ammessi esclusivamente interventi conservativi e l'adeguamento alle norme igienico sanitarie e di sicurezza sul lavoro, previo nulla osta obbligatorio dell'ASL.
13. La demolizione di edifici ricadenti nella fascia di rispetto di cave e discariche come precedentemente definita a conseguire gli obiettivi di tutela, determina a favore dell'avente titolo un credito edilizio ai sensi dell'Articolo 10 delle presenti NTO.

Articolo 80 - Rete ecologica

RETE NATURA 2000

1. Il territorio comunale è interessato dalla presenza del Sito di Importanza Comunitaria (SIC) IT3240028 "Fiume Sile dalle sorgenti a Treviso ovest" e Zona di Protezione Speciale (ZPS) IT3240011 "Site: sorgenti, paludi di morgano e s. cristina" appartenente alla Rete Natura 2000.
2. Ai fini della salvaguardia e gestione dei Siti appartenenti alla Rete Natura 2000, si richiamano le disposizioni comunitarie, nazionali e regionali vigenti, ivi incluse le misure di conservazione e le disposizioni in ordine alle procedure di VINCA.
3. I Siti appartenenti alla Rete Natura 2000 sono considerati "area nucleo"; per le Aree Nucleo si richiamano le corrispondenti disposizioni contenute nelle presenti norme.
4. Nelle aree nucleo e negli ambiti di connessione naturalistica identificati dal PAT a completamento della Rete Natura 2000 i progetti che implicano modificazioni di usi, funzioni, attività in atto sono soggetti a Valutazione di Incidenza Ambientale (VINCA) ai sensi della normativa statale e regionale vigente in materia. Nella predisposizione di suddette valutazioni dovrà essere dimostrata particolare attenzione alle seguenti tematiche:
 - pianificazione delle attività lavorative presso i cantieri, soprattutto per le operazioni che determinano un forte rumore e/o vibrazioni, in relazione alla stagione di riproduzione delle specie insediate (non solo lo stretto periodo di nidificazione, ma anche quello immediatamente precedente durante il quale le prime ore di luce sono fondamentali per la comunicazione), oltre che al passo dei migratori;
 - gestione ottimale del cantiere in relazione alla minimizzazione di eventuali effetti relativi alla dispersione delle polveri, all'accidentale sversamento di prodotti inquinanti e al corretto trattamento dei rifiuti prodotti;In generale dovranno essere rispettate le seguenti indicazioni:
 - minimizzazione dell'inquinamento acustico, adottando sistemi di illuminazione coerenti con quanto disposto dalla normativa regionale vigente in materia;
 - utilizzo di specie autoctone nella sistemazione delle pertinenze esterne;
5. Apposita valutazione di Incidenza Ambientale, ai sensi della Direttiva 92/43CEE, dovrà essere redatta anche per quelle azioni strategiche la cui area di analisi, così come evidenziata nell'elaborato di VINCA del PAT, ricada anche solo parzialmente all'interno dei siti della Rete Natura 2000 o, seppur esterna ad essa, possano generare effetti sugli habitat o sulla specie.
6. La valutazione di incidenza rappresenta la procedura di analisi preventiva cui devono essere sottoposti gli interventi che possono interessare i siti della Rete Natura 2000, per verificare gli eventuali effetti, diretti e indiretti, sulla conservazione degli habitat e delle specie presenti in un determinato sito. Lo studio di incidenza dovrà avere i contenuti minimi di cui alla DGR n.3173 del 10 ottobre 2006, dovrà essere connotato da un elevato livello qualitativo dal punto di vista scientifico e redatto da figure professionali adeguate agli aspetti affrontati, così come meglio precisato al successivo comma 13.
7. La procedura di Valutazione di Incidenza Ambientale è sempre obbligatoria per:
 - a. Varianti agli strumenti urbanistici vigenti;
 - b. Piani urbanistici attuativi di espansione delle aree destinate alla residenza e/o delle aree destinate ad attività produttive;
 - c. Piani di riqualificazione e di ristrutturazione urbanistica e piani di recupero in generale;
 - d. Progetti e piani che rientrano entro una fascia di 300 m dal limite del sito SIC/ZPS (zona buffer);
 - e. Progetti di ampliamento di edifici residenziali e non che superano il 20% dell'esistente;
 - f. Progetti di ristrutturazione edilizia di edifici con cambi d'uso diversi da quelli residenziali;
 - g. Progetti e piani che interessano aree della rete ecologica identificata dal PAT, fatto salvo quanto previsto dal DGR n.3137 del 10 ottobre 2006, allegato A, paragrafo 3, punto A;



COMUNE DI VEDELAGO


PROVINCIA DI TREVISO
SETTORE URBANISTICA ED AMBIENTE

- h. le variazioni essenziali, secondo norma, ai progetti sopra elencati.
8. Sono escluse dalla procedura di Valutazione di Incidenza le tipologie di intervento elencate nel successivo punto, a condizione che il soggetto proponente, a mezzo di tecnico incaricato in possesso dei requisiti di seguito elencati, dichiari che gli interventi proposti non abbiano, né singolarmente né congiuntamente ad altri interventi, incidenze significative sui siti Natura 2000. La Valutazione di Incidenza Ambientale non è necessaria per:
- Piani e interventi di cui al paragrafo 3 lett. A) punti I) e II) e azioni di cui al punto III) dell'allegato A) alla DGR 3173/20096;
 - Interventi di manutenzione ordinaria, straordinaria, di restauro e risanamento conservativo e di ristrutturazione edilizia (esclusa demolizione e ricostruzione) che non comportino aumento della volumetria e/o superficie e una destinazione diversa da quella residenziale, purché la struttura non sia direttamente connessa alla conservazione di habitat o specie della flora e della fauna, nonché interventi di edilizia libera di cui nell'art. 6 del DPR 380/2001 di immobili (produttivi, residenziali, commerciali, direzionali) senza trasformazione d'uso, e che comportino solo ampliamenti finalizzati all'adeguamento igienico sanitario;
 - Elementi di arredo di aree pertinenziali degli edifici;
 - Progetti e interventi per i quali, con la "dichiarazione di esenzione" di cui al seguente punto, si attesti, con ragionevole certezza scientifica, che la loro realizzazione non produce significativi effetti negativi sul sito della Rete Natura 2000.
9. In alternativa alla valutazione preliminare di screening è possibile redigere e presentare una dichiarazione di esenzione con i contenuti di cui al punto successivo, esclusivamente nei seguenti casi:
- Costruzione di tettoie aperte almeno su 2 lati e lignee, purché funzionali alla sola residenza;
 - Realizzazione di poggiali, tettoie aggettanti, cornici di gronda e simili con profondità massima di mt. 1,50;
 - Realizzazione di recinzioni di edifici in genere;
 - Aumenti di volumi di soli edifici residenziali fino al 20% senza modifica di destinazione d'uso;
 - Realizzazione di interrati e opere connesse purché funzionali alla residenza;
 - Realizzazione di nuove aree a verde pubblico e nuovo arredo urbano;
 - Installazione di nuove opere di sicurezza stradale in genere;
 - Progetti e piani che non rientrano entro una fascia di 300 metri dal sito del SIC/ZPS;
 - Altri progetti ed interventi relativi ad opere di entità minima, diverse da quelle sopra elencate, per le quali, salva la valutazione dei competenti uffici e previa produzione della dichiarazione di esenzione da parte del soggetto abilitato interessato, si escluda il verificarsi di significativi effetti negativi sui siti della Rete Natura 2000.
10. La dichiarazione di esenzione va redatta per interventi relativi a opere di entità minima di cui al punto precedente, per i quali si presuma l'assenza di effetti negativi significativi sui siti della Rete Natura 2000.
- I contenuti minimi della dichiarazione di esenzione riguardano:
- Una dichiarazione asseverata di "conoscere le caratteristiche" dei siti Natura 2000 esaminati;
 - Una dichiarazione asseverata che l'intervento da realizzare non comporta effetti negativi significativi in merito ai seguenti fattori:
 - perdita di superficie di habitat e di habitat di specie faunistiche e floristiche;
 - frammentazione di habitat o di habitat di specie faunistiche e floristiche;
 - perdita di specie di interesse conservazionistico faunistico e floristico;
 - diminuzione della densità di popolazione faunistica e floristica;
 - alterazione della qualità delle acque, dell'aria e dei suoli;
 - interferenze con le relazioni ecosistemiche principali che determinano la struttura e la funzionalità dei siti;
 - Una dichiarazione asseverata che "con ragionevole certezza scientifica, si può escludere il verificarsi di effetti negativi significativi sui siti natura 2000, ad effetto della realizzazione del piano/progetto/intervento".
- In alternativa alla dichiarazione di esenzione, il soggetto abilitato può sempre redigere e presentare lo screening preliminare secondo le modalità stabilite dall'allegato A) alla DGR 3173/2006.
11. I requisiti dei soggetti che possono redigere la Valutazione di Incidenza (Screening, VINCA e Dichiarazione di esenzione) sono i seguenti:
- Soggetti, compreso il progettista, purché in possesso di laurea magistrale in scienze forestali o agrarie o geologiche o equipollenti e/o di laurea magistrale in urbanistica, e/o in architettura e/o in ingegneria con piani di studio comprendenti materie naturalistiche e/o ambientali ovvero che abbiano frequentato corsi o master in materie naturalistiche e/o ambientali, nonché i docenti universitari e i docenti di scuole secondarie superiori che insegnano una o più materie riconducibili a quelle indicate dal paragrafo 2) dell'allegato A) alla DGR 3173/2006 (biologia, natura, ambiente) e purché tutti iscritti ad un Ordine professionale.
 - Il possesso dei requisiti professionali richiesti deve essere dimostrato con apposito specifico curriculum da parte di tutti i soggetti che sottoscrivono la VINCA e dichiarato ai sensi e per gli effetti del DPR 445/2000 e s.m.
12. Per quanto riguarda le verifiche e i controlli valgono le seguenti specifiche:
- Gli uffici possono in ogni momento, nel rispetto della legge, chiedere la produzione di documenti comprovanti il possesso dei requisiti professionali e di competenza dichiarati. Possono altresì chiedere chiarimenti, acquisire elaborati integrativi e quanto sarà ritenuto necessario al fine dell'istruttoria di loro competenza nella materia di cui si tratta.
 - Nel rispetto della normativa comunitaria, nazionale e regionale, gli uffici comunali possono valutare diversamente le fattispecie di esclusione dalla procedura di Valutazione di Incidenza Ambientale in relazione alla specificità dei singoli casi. Tali comportamenti dovranno essere adeguatamente motivati dagli uffici comunali secondo il principio della trasparenza.
 - Per ogni attività non avente carattere edilizio o di mutamento permanente o temporaneo dei suoli, e che possa incidere significativamente sulle zone Natura 2000 a giudizio del competente ufficio, può essere richiesta la valutazione preliminare di screening e, all'esito, della VINCA, ovvero della dichiarazione di esenzione, in relazione alla significatività dell'impatto che tale attività può avere sulle zone incluse nella Rete Natura 2000.
13. Vanno assunte le seguenti misure di compatibilità ambientale:
- Va eseguito il controllo per quanto attiene lo smaltimento dei rifiuti, la raccolta e lo smaltimento delle acque reflue, nonché l'emissione di fumi in atmosfera, come regolati dalla normativa in vigore, per non provocare possibili inquinamenti al sito protetto;
 - Durante i lavori devono essere messe in atto tutte le misure che possono evitare gli inquinamenti da parte di olii, carburanti, e sostanze tossiche in genere e tutte le precauzioni che possano ridurre gli effetti di eventuali sversamenti accidentali;
 - La progettazione del verde va eseguita con l'obiettivo di sviluppare una diversità fitocenotica il più possibile elevata, controllando le specie utilizzate al fine di limitare lo sviluppo di specie non autoctone o di specie alloctone invasive;
 - Va assicurata la conservazione delle formazioni vegetali estese e secolari lungo i fossi e i corsi d'acqua. Nel caso in cui la realizzazione degli interventi previsti dal Piano comporti l'eliminazione di siepi, filari e formazioni boschive, si dovrà provvedere a idonee misure di compensazione con la predisposizione di formazioni vegetali idonee ad ospitare la fauna locale.
 - Rispetto alle disposizioni di cui al presente articolo prevale quanto disposto dai piani di gestione redatti ai sensi della D.G.R. n. 4241 del 30.12.2008.



RETI ECOLOGICHE E TUTELA DEI VALORI NATURALISTICI - DISPOSIZIONI GENERALI

14. Il PI individua, in recepimento del PAT, gli elementi costitutivi della rete ecologica locale, con le corrispondenti disposizioni di tutela e



COMUNE DI VEDELAGO

PROVINCIA DI TREVISO
SETTORE URBANISTICA ED AMBIENTE

regolamentazione delle trasformazioni, distinti secondo le voci di seguito riportate:

- a. area nucleo principale (Core area);
 - b. area di completamento del nucleo;
 - c. corridoio ecologico (principale e secondario);
 - d. fascia tampone (buffer zone);
 - e. stepping stone.
15. In riferimento alla rete ecologica, il PI si pone gli obiettivi di cui all'art. 79 delle NTA del PAT, provvedendo a:
- a. conservare i varchi esistenti e rafforzare la rete ecologica tramite lo sviluppo delle attività produttive a basso impatto territoriale la ricostruzione e l'incremento di habitat, la protezione del sistema delle acque superficiali;
 - b. promuovere la conoscenza degli ambiti di interesse naturalistico anche attraverso la realizzazione di percorsi didattici e/o punti di osservazione guidata, strutture didattiche o musei all'aperto;
 - c. mitigare le pressioni antropiche in atto, o eliminando la fonte di pressione o introducendo elementi compensatori di mitigazione e di filtro;
 - d. promuovere la gestione delle pratiche agricole finalizzata al mantenimento della biodiversità complessiva presente nel territorio, anche con riferimento al sostegno finanziario proveniente dai contributi comunitari e regionali;
 - e. Perseguire e favorire il contenimento di tutti quei processi che concorrono alla frammentazione delle strutture ecologiche o vegetazionali di grande scala, siano esse fluviali, dei versanti collinari o montani.
16. Scoline, fossi e capofossi dovranno essere mantenuti in funzione con argini in terra, evitando qualsiasi forma di cementificazione e che la viabilità rurale sia conservata in sterrato o eventualmente sostituita con fondo realizzato con materiali stabilizzati ecologici. Tali interventi potranno essere sostenuti da politiche di credito edilizio o di compensazione urbanistica.
17. Nel caso di sistemazione o potenziamento di strade agro-silvo-pastorali o di collegamento con i nuclei rurali, dovranno essere salvaguardati, compatibilmente con le esigenze tecniche, eventuali muri di sostegno o di recinzione esistenti in sassi e pietrame, garantendo che per la costruzione di nuove opere di sostegno, di contenimento e di presidio si faccia ricorso a tecniche di ingegneria naturalistica, anche con l'uso di terre rinforzate.
18. In tutti gli elementi precedentemente elencati al comma 8 del presente articolo, sono vietate attività e interventi che possono comportare la distruzione delle caratteristiche di naturalità e biodiversità quali, a titolo esemplificativo: discariche di inerti, depositi di rifiuti o materiali di qualsiasi genere, in particolare lungo i corsi d'acqua; scavi e movimenti di terra in genere; nuove strade, ad esclusione di quelle di servizio all'attività rurale, di accesso agli edifici esistenti e alle nuove edificazioni eventualmente previste.
19. Potranno derogare dal divieto di cui al precedente comma unicamente i movimenti di terra che si identificano come miglioramenti agrari del fondo che prevedano sistemazioni con quote di compenso, quindi in ogni caso senza asportare materiale di alcun tipo fuori dai confini aziendali.
20. Interventi di ampliamento di consistenze edilizie esistenti ed interventi di trasformazione nel territorio agricolo, preferibilmente localizzati nelle aree marginali della rete, sono ammessi esclusivamente in presenza delle seguenti condizioni:
- a. per usi agricoli confermati da programmi aziendali approvati e giudicati compatibili dalla valutazione di incidenza ove richiesta dalle presenti norme tecniche;
 - b. previo mantenimento delle consistenze vegetali esistenti o reimpianto in eguale misura in caso di loro rimozione, fermi restando eventuali esiti, condizioni e prescrizioni evidenziati negli elaborati di VincA, da intendersi prevalenti rispetto al presente punto.

AREA NUCLEO O "CORE AREA" - *omissis*

AREA DI COMPLETAMENTO

25. Le aree di completamento sono finalizzate alla tutela e rafforzamento dei caratteri di naturalità del territorio e vengono destinate al potenziamento dei caratteri seminaturali dell'ecosistema. A tal fine qualsiasi intervento volto al miglioramento fondiario o alle sistemazioni agrarie dovrà essere accompagnato da VincA ed attuato assicurando il mantenimento e l'incremento di siepi, macchie boscate, filari alberati, contenendo le pratiche colturali maggiormente impattanti.
26. Per tali strutture ecologiche è fondamentale assicurare la continuità ed il miglioramento delle componenti biotiche, favorendo di conseguenza la ricomposizione delle parti boscate di connessione e potenziando la vegetazione ripariale e le siepi nei coltivi di pianura secondo le previsioni della L.r. 13/2003, anche attraverso una politica di incentivi.
27. Per tali strutture ecologiche è fatto divieto:
- a. ridurre gli apparati boschivi e l'espianco delle siepi, mentre e ne è consentita la sola manutenzione ed assestamento, fatto salvo quanto previsto dalla vigente legislazione regionale in materia;
 - b. realizzare attività ad alto consumo di suolo o fortemente impattanti dal punto di vista ambientale, quali apertura di nuove strade o edificazioni che comportino il raggiungimento di una volumetria complessiva superiore ad 800 mc;
 - c. illuminare i sentieri a distanza superiore a 500 metri dal perimetro dei centri abitati, ed a 200 metri dalle case sparse e dai nuclei abitati;
 - d. formare nuovi sentieri ad eccezione di quelli legati alla valorizzazione delle risorse territoriali;
 - e. realizzare nuove edificazioni sparse;
 - f. realizzare coltivazioni in serra fissa di qualsiasi genere.
28. Gli interventi di potenziamento sulla viabilità esistente dovranno essere preceduti da VincA.
29. Nelle aree di completamento sono ammesse attività di agriturismo, di didattica ambientale e per il tempo libero a limitato impatto.
30. Per tali strutture ecologiche, esternamente alle aree già edificate o delle aree ove è prevista espansione insediativa, è consentito operare i seguenti interventi:
- a. effettuare operazioni di riconnessione di parti discontinue della rete ecologica attraverso la messa a dimora di elementi di naturalità e seminaturalità;
 - b. dotazione delle strade esistenti o di nuova previsione di sistemi per l'attraversamento della fauna;
 - c. riqualificazione degli ecosistemi esistenti in riferimento ai criteri di conservazione degli habitat;
 - d. interventi forestali tesi al miglioramento delle formazioni boschive che prevedano la progressiva sostituzione delle specie alloctone;
 - e. interventi per il mantenimento dei pascoli e delle praterie naturali;
 - f. interventi di ingegneria naturalistica finalizzati al miglioramento dell'assetto idrogeologico;

CORRIDOIO ECOLOGICO - *omissis*

FASCIA TAMPONE

37. Le fasce tampone sono finalizzate alla mitigazione e riduzione degli impatti derivanti dalle infrastrutture del territorio, dagli insediamenti e dalle attività umane, ivi incluse le pratiche agricole. A tal fine qualsiasi intervento volto al miglioramento fondiario o alle sistemazioni agrarie dovrà essere accompagnato da VincA in prossimità di SIC/ZPS o ad analisi di compatibilità ambientale in prossimità di corridoi ecologici e/o altre aree naturalistiche ed attuato assicurando il mantenimento e l'incremento di siepi, macchie boscate, filari alberati, contenendo le pratiche colturali maggiormente impattanti.
38. Le nuove infrastrutture e gli interventi sulle esistenti, se non soggette a VIA, sono subordinate a verifica di compatibilità ambientale con individuazione di mitigazioni e/o compensazioni ambientali.
39. Per tali strutture ecologiche è fatto divieto:
- a. ridurre gli apparati boschivi e l'espianco delle siepi, mentre e ne è consentita la sola manutenzione ed assestamento, fatto salvo quanto previsto dalla vigente legislazione regionale in materia.



COMUNE DI VEDELAGO

PROVINCIA DI TREVISO
SETTORE URBANISTICA ED AMBIENTE

- b. realizzare opere di scavo, sbancamento e riporto terre che modifichino sostanzialmente l'andamento naturale del terreno, l'aspetto dei luoghi, la qualità del paesaggio e la continuità dello spazio libero.
40. Nelle fasce tampone sono ammesse:
- attività di agricoltura non intensiva;
 - attività di agriturismo, di didattica ambientale e per il tempo libero a limitato impatto.

STEPPING STONE - omissis

VARCHI - omissis

CRITERI PER L'INCREMENTO DEL VERDE

L'incremento del verde è favorito secondo i criteri che seguono:

- Le trasformazioni e le utilizzazioni ammissibili dal presente PI non devono comportare alterazioni degli equilibri fisico-morfologici esistenti o modificazioni irreversibili dei rapporti tra ecosistemi e tra componenti di questi; ogni intervento di trasformazione, tanto fisica quanto funzionale, deve essere orientato a produrre il minimo impatto ambientale e paesistico, tendendo a ridurre al minimo la sottrazione di territorio alle dinamiche naturali o alla utilizzazione a scopo culturale;
- La progettazione del verde dovrà essere eseguita con l'obiettivo di sviluppare una diversità fitocenotica il più possibile elevata, controllando le specie utilizzate al fine di limitare lo sviluppo di specie non autoctone o di specie alloctone invasive;
- Le trasformazioni e le utilizzazioni ammissibili devono garantire la tutela di situazioni ambientali di particolare valenza naturalistica e, ove richiesto, il ripristino delle situazioni ambientali originarie o comunque di un soddisfacente equilibrio ambientale;
- Devono essere rispettati gli assetti morfologici tradizionali delle diverse parti del territorio comunale, in particolare gli assetti poderali e i tracciati stradali in territorio agricolo in cui sono evidenti le testimonianze della centuriatura romana;
- Deve essere incrementata la piantumazione e la messa a dimora di alberi e siepi, sia attraverso l'intervento pubblico sia attraverso l'intervento privato; andrà privilegiata la formazione di gruppi di alberi e di filari multipli. Nelle nuove piantumazioni e nelle sostituzioni di essenze arboree ed arbustive, si dovranno utilizzare esemplari di specie autoctone o alloctone tradizionali appartenenti ai generi di cui al seguente elenco:

Nome scientifico	Nome comune
<i>Acer</i>	acero
<i>Alnus</i>	ontano
<i>Carpinus</i>	carpino
<i>Celtis australis</i>	bagolaro, spaccasassi
<i>Cornus sanguinea</i>	sanguinello/a
<i>Corylus avellana</i>	nocciolo
<i>Crataegus oxyacantha</i>	biancospino
<i>Euonymus europaeus</i>	fusaggine, evonomo
<i>Frangula alnus</i>	frangola
<i>Fraxinus</i>	frassino
<i>Juglans regia</i>	noce nazionale
<i>Ligustrum vulgare</i>	ligustrello, olivella

Nome scientifico	Nome comune
<i>Morus</i>	gelso
<i>Ostrya carpinifolia</i>	carpino nero
<i>Platanus s.p.</i>	platano
<i>Populus</i>	pioppo
<i>Prunus avium</i>	ciliegio selvatico
<i>Prunus spinosa</i>	prugnolo, pruno selvatico
<i>Quercus</i>	quercia
<i>Rosa canina</i>	rosa di macchia
<i>Salix</i>	salice
<i>Sorbus torminalis</i>	ciavardello
<i>Tilia platyphyllos</i>	tiglio
<i>Ulmus</i>	olmo
<i>Viburnum</i>	Viburno

Articolo 81 - Ambiti preferenziali di forestazione

- Il PI individua gli «ambiti preferenziali di forestazione» con funzioni di miglioramento dell'assetto naturalistico del territorio comunale, di contributo alla realizzazione della rete ecologica ai sensi dell'art. 6, lett. c, del PAT e degli interventi di compensazione ambientale ai sensi dell'art. 79bis del PAT.
- Tali aree svolgono il ruolo di base di appoggio per la transizione lungo i corridoi ecologici, ma anche per la possibile ricolonizzazione del territorio. In tali ambiti è promossa la ricostruzione della flora arborea-arbustiva degli ambienti boschivi di pianura, come misura di difesa idrogeologica, di funzione bioecologica e ambientale, nel rispetto delle norme di pianificazione forestale di cui alle direttive e norme di pianificazione forestale approvate con D.G.R. 21 gennaio 1997, n. 158 e successive modifiche ed integrazioni.
- Tali aree comprendono:
 - Aree da rinaturalizzare a bosco;
 - Alberate e siepi da incentivare e/o ricreare.
- Nelle aree di cui alla lettera a) del precedente punto 3 sono consentiti i soli interventi necessari alla formazione di boschi e alla manutenzione del bene, nonché le operazioni di miglioramento dell'assetto naturalistico, ivi compreso l'ampliamento dell'area boscata con specie autoctone, e operazioni di manutenzione delle eventuali reti tecnologiche esistenti.
- Nelle aree di cui alla lettera b) del precedente punto 3 sono consentiti i soli interventi necessari alla conservazione, alla manutenzione e all'eventuale ripristino del bene, nonché le operazioni di miglioramento dell'assetto naturalistico, ivi compreso l'incremento con specie autoctone, e operazioni di manutenzione delle eventuali reti tecnologiche esistenti.
- All'interno degli «ambiti preferenziali di forestazione» si applicano le disposizioni relative al credito edilizio prodotto mediante «vincolo di utilizzo a forestazione» di cui alla lettera c), punto 2 e al punto 6 dell'Errore. L'origine riferimento non è stata trovata, delle presenti NTO.
- La realizzazione di nuovi impianti in presenza di «Alberate e siepi da incentivare e/o ricreare» permette di acquisire il credito edilizio di cui al punto 6 dell'Articolo 10 delle presenti NTO e pari a 300 mc a destinazione residenziale nei seguenti termini:
 - nuovo impianto di 200 alberi ad alto fusto isolati o a filari;
 - nuovo impianto di 1600 ml di siepi o frangivento.
- Le zone boscate distrutte o danneggiate dal fuoco non cambiano la propria destinazione e su di esse vi è assoluto divieto di compiere opere di qualsiasi genere, al di fuori del rimboscamento e/o ripristino della vegetazione.

La presente certificazione viene rilasciata in esenzione di bollo ai sensi dell'art. 16 tab. B del D.P.R. 642/1972 e si compone di n. 16 facciate.

Vedelago, li 05.08.2016

Il Responsabile del Settore
Urbanistica ed Ambiente

Ing. Stefano Barzan

TRIBUNALE DI TREVISO
SEZIONE FALLIMENTARE
Fallimento n° 99/2016
Sentenza n° 100/2016 del 20/04/2016

Giudice delegato Dott. ROSSI ELENA

FALLIMENTO DI:

CEOTTO S.R.L. IN LIQUIDAZIONE
C.F.: 01148640269
Con sede in SUSEGANA (TV), Piazza Martiri della Libertà, 1F

CURATORE:

Dott. ROBERTO CORTELLAZZO WIEL
Con studio in Piazza Rinaldi, 4 - 31100 Treviso

LOTTO 13 ALLEGATO "13.4"

DOCUMENTAZIONE FOTOGRAFICA


Comune di Vedelago (TV)
Foglio 54 – Mappali 47-48-211

Si dichiara che la presente documentazione fotografica allestita rispecchia la situazione attuale del
luogo.

Oderzo, lì 11 novembre 2016

L'esperto stimatore
Ing. Italo Chiara





TRIBUNALE DI TREVISO
SEZIONE FALLIMENTARE
Fallimento n° 99/2016
Sentenza n° 100/2016 del 20/04/2016

Giudice delegato Dott. ROSSI ELENA

FALLIMENTO DI:

CEOTTO S.R.L. IN LIQUIDAZIONE
C.F.: 01148640269
Con sede in SUSEGANA (TV), Piazza Martiri della Libertà, 1F

CURATORE:

Dott. ROBERTO CORTELLAZZO WIEL
Con studio in Piazza Rinaldi, 4 - 31100 Treviso

LOTTO 13 ALLEGATO "13.5"

SCHEMA PER L'ORDINANZA DI VENDITA

Oderzo, li 11 novembre 2016

L'esperto stimatore
Ing. Italo Chiara

TRIBUNALE DI TREVISO

SEZIONE FALLIMENTARE

Fallimento n° 99/2016

Sentenza n° 100/2016 del 20/04/2016

Giudice delegato Dott. ROSSI ELENA

FALLIMENTO DI:

CEOTTO S.R.L. IN LIQUIDAZIONE

C.F.: 01148640269

Con sede in SUSEGANA (TV), Piazza Martiri della Libertà, 1F

CURATORE:

Dott. ROBERTO CORTELLAZZO WIEL

Con studio in Piazza Rinaldi, 4 - 31100 Treviso

Scheda per l'ordinanza di vendita – LOTTO 13

LOTTO n° 13

DESCRIZIONE CATASTALE DEL BENE

L'immobile è catastalmente identificato presso l'Agenzia delle Entrate, Dipartimento del Territorio di Treviso, Catasto Terreni, con Comune di Vedelago, foglio 54:

mapp 47, seminativo irriguo cl. 4[^], ha 0.22.38, RD € 13,87, RA € 12,34;

mapp 48, seminativo irriguo cl 4[^], ha 0.14.81, RD € 9,18 RA € 8,03;

mapp 211, seminativo irrigui arborato cl 3[^], ha 0.18.80, RD € 17,48 RA € 10,68.

CONFINI

Trattasi di terreno complessivamente esteso ha 0.55.99 in unico corpo, posto fra confini costituiti, da nord in senso orario, dai mappali 36, 49, 349, viabilità vicinale e 46.

DESCRIZIONE SOMMARIA DEL BENE

Terreno sito nel territorio del comune di Vedelago, circa 500 metri a nord del centro della frazione di Carpenedo, in zona con destinazione agricola esclusiva, caratterizzata da elevata frammentazione dei fondi con costruzioni rade in fregio alla viabilità.

L'immobile è, ricompreso in zona "Agricola non integra" nello strumento urbanistico attualmente vigente del comune di Vedelago. E' in unico corpo di forma regolare, grossomodo assimilabile ad un rettangolo molto allungato, con indice di snellezza di 6,5/1, asse principale in direzione sud-ovest nord-est; con giacitura in piano e buona esposizione, compreso fra due appezzamenti assimilabili; Il fondo in esame ha caratteristiche agro-economiche agricole, allo stato attuale a riposo, nel recente coltivato a seminativi in rotazione, da terzi senza titolo. Non è tecnicamente organizzato né dotato di impiantistica specifica per la conduzione "in azienda" e non sono presenti manufatti di particolare natura e rilevanza caratterizzanti dotazioni atte alla conduzione di una moderna azienda tecnicamente organizzata. Si evidenzia tuttavia che il fondo ha buone potenzialità agricole, nel suo complesso costituito esclusivamente dal terreno; è dotato di strada di accesso interpodereale a breve distanza (25 metri) da Viabilità Pubblica e da irrigazione consortile con presa turnaria. I fondi circostanti hanno caratteristiche molto simili.

SERVITÙ ATTIVE E PASSIVE – VINCOLI - DESTINAZIONE – DIVISIBILITA'

La destinazione prevista è essenzialmente ed esclusivamente agricola.

Si segnalano vincoli urbanistici e di piano come da Certificato di Destinazione Urbanistica allegato alla perizia.

QUADRO SINOTTICO DELLA PROVENIENZA DAL VENTENNIO

[REDACTED]
[REDACTED]
[REDACTED]
[REDACTED] da verbale di pubblicazione Testamento repertorio 8662 notaio dottor Rita Dominijanni in data 08.02.1995, trascritto a Treviso 21.02.1995 ai n.ri 4973/3541.

[REDACTED]
[REDACTED] per certificato di Denuncia di Successione in morte di [REDACTED]
[REDACTED] apertasi 23.10.1994, registrata a Castelfranco 22.03.1995 al n° 56 VOL 185, trascritta a Treviso 22.01.1997 ai n.ri 2642/2138.

CEOTTO s.r.l., predetta, per atto compravendita repertorio 69030 notaio dottor Francesco Giopato in data 19.05.2005, trascritto a Treviso 08.06.2005 ai n.ri 24236/15520.

VALORE DI LIBERO MERCATO € 46.000,00 (quarantaseimila/00).

Oderzo, li 11 novembre 2016

L'esperto stimatore
Ing. Italo Chiara

TRIBUNALE DI TREVISO

SEZIONE FALLIMENTARE

Fallimento n° 99/2016

Sentenza n° 100/2016 del 20/04/2016

Giudice delegato Dott. ROSSI ELENA

FALLIMENTO DI:

CEOTTO S.R.L. IN LIQUIDAZIONE

C.F.: 01148640269

Con sede in SUSEGANA (TV), Piazza Martiri della Libertà, 1F

CURATORE:

Dott. ROBERTO CORTELLAZZO WIEL

Con studio in Piazza Rinaldi, 4 - 31100 Treviso

RELAZIONE DI STIMA

LOTTO 14

ALBIGNASEGO

TERRENO E FABBRICATO INDUSTRIALE

INDICE

Premessa	pagina	3
Il compendio fallimentare	“	4
Formazione dei lotti		5
LOTTO 14		
Verifica documentazione	Pagina	5
Descrizione dei beni	“	5-7
Conformità catastale	“	7
Utilizzazione prevista	“	7-8
Conformità urbanistica	“	9
Vincoli	“	9
Valutazione	“	9-13

PREMESSA:

Previa autorizzazione del Giudice Delegato dottor Elena Rossi (provvedimento del 06.05.2016), il Curatore incaricato del fallimento, dottor Roberto Cortellazzo Wiel, avente studio in Treviso, al civico 4 di piazza Rinaldi, affidava al sottoscritto Italo Chiara, ingegnere libero professionista, iscritto all'Albo degli ingegneri della provincia di Treviso al n. A864 ed avente studio in Oderzo, al civico 4 di Calle Opitergium, l'incarico di procedere alla valutazione del compendio fallimentare, con esclusione dei beni mobili registrati e degli arredi presenti all'interno dell'immobile storico in Mareno di Piave.

Lo scrivente dava inizio alle operazioni peritali con l'esame della documentazione, le verifiche presso i competenti uffici pubblici e sopralluoghi presso gli immobili oggetto del presente procedimento, effettuati, in alcuni casi reiterati, in diverse occasioni.

Dall'esito delle risultanze, dalle opportune ricerche di mercato e dell'operato svolto, di seguito relaziona.

RELAZIONE

I beni oggetto di stima sono di varia natura, consistenza e tipologia, siti in diversi comuni e/o diverse ubicazioni nello stesso comune, come sotto suddivisi quali enti fisicamente omogenei, ubicati nello stesso luogo, in unico corpo, nel principio della omogeneità fisica e qualitativa.

IL COMPENDIO FALLIMENTARE

1. Abitazione ed autorimessa in Castelfranco Veneto.
2. Terreni in Castelfranco Veneto, ex cava "La Castellana".
3. Terreni ed enti urbani in Crocetta del Montello.
4. Enti urbani in Nervesa della Battaglia, via Lugo di Romagna 65.
5. Terreni ed enti urbani, ex cantiere, in località Colfosco di Susegana, via Mercatelli mina.
6. Enti urbani, abitazioni, autorimesse e negozio in Colfosco di Susegana.
7. Enti urbani in Susegana, piazza Martiri della Libertà.
8. Terreni edificabili in località Colfosco di Susegana.
9. Negozio in Susegana, località Ponte Priula, via dei Pascoli.
10. Discarica di Vedelago.
11. Terreni e fabbricati in Mareno di Piave – Villa Tron Donà delle Rose.
12. Cava Casacorba di Vedelago.
13. Terreni agricoli in Vedelago.
- 14. Terreno e fabbricato industriale in Albignasego.**
15. Area urbana in Susegana.

Per ognuno degli elementi del compendio fallimentare come sopra elencati si è provveduto ad una autonoma relazione di stima, alcuni di questi, nel rispetto della autonoma fruibilità, della comoda divisibilità e della convenienza economica, sono stati ulteriormente suddivisi.

La presente fa riferimento al lotto 14, Terreno e fabbricato industriale in Albignasego (PD).

LOTTO 14

Compendio immobiliare costituito da terreni in zona industriale con sovraeretti fabbricati diruti, il tutto in stato di abbandono.

VERIFICA DOCUMENTAZIONE

Si è provveduto, redigere relazione istruttoria con elenco delle iscrizioni e trascrizioni, attestante, alla data del 10 ottobre 2016, le risultanze delle visure catastali e dei registri immobiliari, che si allega (sub 14.1); inoltre si sono acquisite, a mezzo reiterati accessi telematici all'Agenzia delle Entrate, la mappa catastale, le visure, le planimetria catastali che si allegano (sub 14.2).

Trattandosi di compendio allibrato al Catasto Urbano avente superficie complessiva superiore a mq 5.000 è stato richiesto il Certificato di Destinazione urbanistica, così come disposto dal 2° comma art. 30 D.P.R. 380 del 06 giugno 2001 (sub 14.3).

Si precisa che, in relazione alla presente perizia, sull'area non sono state eseguite indagini di tipo ambientale.

DESCRIZIONE DEI BENI

L'accesso ai luoghi è avvenuto, previa comunicazione alle parti, una prima volta nel pomeriggio del giorno 28 aprile u.s. e successivamente reiterato più volte unitamente a collaboratori di studio.

INDIVIDUAZIONE CATASTALE

L'immobile è così catastalmente identificato presso l'Agenzia delle Entrate, Dipartimento del Territorio di Padova, Catasto Edilizio Urbano: Comune di Albignasego, foglio 2°, mappale 1159, categoria D/7, rendita € 16.140,00.

Esso trova altresì riscontro, presso il Catasto Terreni con Comune di Albignasego, foglio 2°, mappale 1159, Ente Urbano di ha 1.38.40.

Trattasi di unità su due corpi di fabbrica (una palazzina uffici ed una costruzione ad uso magazzino) e terreno di pertinenza, in via Marco Polo al civico 25,

località Sant'Agostino. Il terreno è posto, nella mappa del catasto Terreni, fra confini costituiti dai mappali 1157, 1273 e 1253 a nord, mappali 652, 650, 649 e 1310 a est ed a sud, via Pubblica ad ovest.

DESCRIZIONE

Il compendio immobiliare oggetto della presente è ubicato nella parte nord del comune di Albignasego, ad immediato ridosso della località Sant'Agostino, dalla quale è separato dal raccordo Padova Sud della S.R. 47 della Valsugana (viale Boston).

Il terreno ha forma regolare composita con la porzione maggiore, circa il 70% della superficie, ha la forma di $\frac{1}{4}$ di elisse ed il residuo ha forma rettangolare, rapporto di allungamento $\frac{8}{5}$. Sul lato minore, attestato su via Marco Polo, è posizionato l'accesso. La curva dell'elisse è delimitata dallo svincolo di uscita su via Vespucci del citato raccordo della S.R. 47, gli altri lati confinano con terreni e fabbricati simili per destinazione e caratteristiche, in urbanizzazione industriale realizzata nei primi anni '70 del secolo scorso ed in fatto satura.

L'immobile si trova quindi in ottima posizione riguardo alla viabilità principale ed autostradale, comodo ai servizi ed agli impianti, primari e secondari offerti dall'insediamento urbano del comune di Albignasego e dalla contermina città di Padova.

Il fabbricato principale è un magazzino con superficie coperta di circa mq 1.800, pianta rettangolare regolare, altezza libera metri 5,90. La struttura è in calcestruzzo gettata in opera con copertura piana costituita da tegoli "TT" non accostati. Lo spazio fra questi occupato con lastre curve in eternit o traslucido secondo necessità, i tamponamenti perimetrali in calcestruzzo con pannelli ad andamento orizzontale e pavimentazione in cemento. In posizione in angolo, su due piani, ricavati alcuni spogliatoi e servizi.

Il fabbricato accessorio è palazzina uffici, in struttura ordinaria, su due piani, superficie coperta circa mq 160, desueta la sistemazione interna e la dotazione di servizi.

Nella sopra descritta struttura la ditta OLD BETON spa gestiva impianto per il recupero di rifiuti speciali da inerti provenienti da demolizioni e costruzioni. La superficie scoperta era organizzata per assolvere a tutte le varie fasi di produzione e vendita. In particolare sono presenti, all'ingresso una piattaforma in calcestruzzo per la pesa con lavaggio gomme per i mezzi in uscita, un piazzale di movimentazione con rastrelliere, murature in cemento e blocchi in calcestruzzo per il contenimento dei cumuli di materiale, vasche di raccolta acque piovane, terrapieno perimetrale, ecc. Ora il tutto è in completo stato di abbandono e disseminato di rigogliosa vegetazione spontanea; i fabbricati obsoleti e diruti in riguardo ai serramenti ed alle coperture.

CONFORMITA' CATASTALE

Esiste precisa identità fra lo stato dei luoghi e la planimetria catastale, del che si rende attestazione di conformità ai sensi art 19, comma 14, L. 122/2010 che si allega (sub. 14.4).

UTILIZZAZIONE PREVISTA

Come già specificato dal certificato di destinazione urbanistica, l'aera ricade, secondo il vigente strumento urbanistico in zona territoriale omogenea "D1 - industriale di completamento", parzialmente entro fascia di rispetto stradale. E' ammessa l'edificazione con intervento diretto entro le sotto riportate carature urbanistiche.

DESTINAZIONI D'USO AMMISSIBILI

Sono consentite, le seguenti destinazione d'uso.

- a) Le destinazioni d'uso industriali ed artigianali;
- b) Le destinazioni d'uso commerciali limitatamente a pubblici esercizi, commercio all'ingrosso, commercio al dettaglio esercitato nei locali del commercio all'ingrosso o nei locali di produzione, commercio al

dettaglio per la vendita di prodotti esclusi quelli alimentari, con superfici di vendita fino a mq 2.500;

- c) Aziende ed enti orientati alla ricerca scientifica e tecnologica, aziende ed enti di informatica e telematica, produzioni ed applicazioni software, applicazioni tecniche e scientifiche specializzate, di promozione dell'occupazione e delle innovazioni tecnologiche;
- d) Uffici connessi alle attività di cui alle precedenti lettere a), b), c), anche in locali diversi, purchè a servizio di aziende operanti nella zona;
- e) Le infrastrutture per la distribuzione dei prodotti;
- f) Le abitazioni di servizio per il custode ed il titolare nei limiti di un alloggio per azienda, per un volume residenziale massimo di mc 500 per ciascuna unità produttiva o commerciale che raggiunga una superficie coperta di almeno mq 1.000;
- g) Gli impianti tecnologici, le attrezzature sociali e ricreative al servizio dell'azienda;
- h) Servizi pubblici e/o di interesse pubblico;
- i) Attività ricreative e sportive.

PARAMETRI EDIFICATORI

Rapporto massimo di copertura 60% della superficie fondiaria.

Distanza dai confini di proprietà $\frac{1}{2}$ dell'altezza con un minimo di metri 5.

Distanza minima dalla strada comunque non inferiore a metri 10.

Distanza fra fabbricati 10 metri oppure in aderenza, fra pareti finestrate la semisomma delle altezze degli edifici con un minimo di metri 10.

Altezza massima 12 metri salvo particolari esigenze di carattere tecnologico.

CONSISTENZA

La superficie catastale è mq 13.840, supposta identica alla superficie fondiaria.

CONFORMITA' URBANISTICA

I lavori eseguiti nel compendio immobiliare di che trattasi, sono stati autorizzati con:

- Licenza edilizia per la costruzione di capannone n° 108/72 del 18.09.1972, conseguente rilascio certificato abitabilità/agibilità prot. 7725 del 23.02.1974;
- Concessione Edilizia per ampliamento capannone industriale ad uso magazzino n° 5/83 del 10.02.1983;
- Concessione Edilizia prot. 9014, n° 231 del 05.12.1988 per ristrutturazione di edificio ad uso magazzino artigianale;
- Concessione Edilizia in Sanatoria per modifiche interne, n° 53, prot. 17796/1997 del 06.05.2002;
- D.I.A. recepita dall'Amministrazione Comunale di Albignasego in data 04.03.2004 con prot. 6777, per tombinamento.
- D.I.A. recepita dall'Amministrazione Comunale di Albignasego in data 10.05.2007 con prot. 15371, per realizzazione di Recinzione.
- Agibilità richiesta in data 18.02.2008 ed integrata in data 11.04.2008, perfezionatasi con la formazione del silenzio assenso.

Documenti che si allegano (sub 14.5).

VINCOLI

Sussistono vincoli di carattere urbanistico. Il contermino fabbricato posto a sud (mappale 1310) è eretto sul confine.

VALUTAZIONE

Nella zona nord del comune di Albignasego, in urbanizzazione industriale non recente ed in fatto satura, è il compendio immobiliare oggetto della presente, in ottima posizione riguardo alla viabilità principale ed autostradale, comodo ai servizi ed agli impianti, primari e secondari offerti dall'insediamento urbano del comune di Albignasego e dalla contermina città di Padova.

Il sottoscritto perito, accertato quanto fin qui descritto in loco, sulla scorta degli atti e dei documenti consultati nonché delle proprie, personali, esperienze e conoscenze, rileva come l'immobile diruto rispetto alle coperture ed ai serramenti, privo di impianti, obsoleto e con desuete dotazioni non soddisfi, rispetto al mercato utenti, le esigenze per le quali è stato realizzato e che, nel suo stato attuale, non rappresenti il più conveniente ed il migliore degli usi possibili. Trovandosi il bene in una fase intermedia di un ciclo di utilizzazione, il sottoscritto ritiene di eseguire la stima attraverso il criterio di trasformazione. Ne consegue che il valore dell'immobile è eguale alla differenza tra il valore di mercato dello stesso trasformato ed il costo di trasformazione. Molteplici sono le possibili trasformazioni, dato atto che i fabbricati, pur diruti, sono comunque legittimati e possono essere recuperati. Tuttavia, compiuta una attenta valutazione circa la convenienza economica di ogni possibile intervento per il compendio immobiliare in oggetto, emerge essere quello di un terreno edificabile in zona industriale di completamento è il migliore degli usi possibili. Quindi il valore dell'immobile è eguale alla differenza tra il valore di mercato dello stesso trasformato ed il costo di trasformazione. In questo caso il costo di trasformazione è rappresentato da costi di demolizione e smaltimento dei fabbricati e delle opere esistenti, per poter nuovamente consentire l'impiego a fini edificatori del terreno stesso.

Si precisa, inoltre, che la presente relazione di stima non considera eventuali costi da contaminazione del suolo e dell'acqua.

ELEMENTI OGGETTIVI DELLA VALUTAZIONE

Per i motivi di cui sopra si ritiene di doversi eseguire la stima mediante comparazione con beni simili aventi analoghe caratteristiche, ovvero con terreni edificabili in zone industriali di completamento. Ai fini dell'analisi estimativa necessita individuare la capacità edificatoria dell'area. La capacità edificatoria teorica, data da $\text{mq } 13.840 \times 60\% = 8.304$ mq di superficie coperta che però risulta essere non realizzabile stante la forma del lotto e le distanze di rispetto da

strade ed altri fabbricati. Approntato un sommario schema di possibile edificazione sulla scorta delle mappe, si rileva che l'entità di una possibile edificazione è di 4.000 mq coperti, elevabili a 4.800 nel caso di aderenza/comunione forzata con il fabbricato posto a sud (mappale 1310), edificato sul confine. Il lotto teorico in zona D1 nel comune di Albignasego, che consenta una edificazione di tali dimensioni, ha superficie di mq $4800/60\% =$ mq 8.000. Il segmento di mercato cui appartiene l'oggetto di stima viene definito quindi entro i seguenti parametri: terreni artigianali-industriali-commerciali in Albignasego, zone dedicate urbanizzate, della superficie di almeno 8000 mq e che consentano una edificazione pari a mq 4800 coperti circa.

La raccolta dei dati e delle informazioni relativi ai numericamente non rilevanti trasferimenti di beni industriali, indica che, complice il particolare momento economico e la stagnazione di tutto il settore produttivo, le compravendite riguardano generalmente venditori in difficoltà o soggetti a procedimenti concorsuali, acquirenti già proprietari di fondi contermini o mossi da motivazioni fortemente speculative, rapporti parentali o societari tra i contraenti, il che induce lo scrivente a presumere trattarsi di dati generalmente non validi ai fini di stima con metodo M.C.A..

Operatori del settore, all'uopo sentiti, hanno indicato il corrispettivo pattuito in transazioni aventi per oggetto il trasferimento di terreni industriali in Albignasego in 100 €/mq.

La valutazione immobiliare sintetica non può e non deve prescindere da dati e procedimenti di largo consenso, noti al mercato dei possibili compratori/venditori e da questi pacificamente accettati. In tale contesto il comune di Albignasego, con delibera di Giunta n° 2 del 17.01.2012, ha operato una determinazione dei valori di riferimento delle aree edificabili, ai fini I.M.U., per l'anno 2012 e ad oggi non modificati, valori definiti "venali o di mercato" nella legge istitutiva dell'imposta. In tale delibera il valore delle aree edificabili, in zona D1, con indice di copertura massima 60%, in zone urbanizzate, è stato

determinato in 150 €/mq edificabile. Importo che negli ultimi anni, gli abitanti ed i proprietari di immobili in Albignasego hanno pacificamente riconosciuto quale valore di mercato ai fini del pagamento delle imposte.

ESPRESSIONE DEI VALORI

Preso atto di quanto sopra, il sottoscritto identifica in € 1.200.000,00 (8.000x150 = 1.200.000), il valore di mercato raffrontato all'offerta, dell'area riqualificata, in conformità al Codice delle Valutazioni Immobiliari (Italian Property Valuation Standard).

Tenuto debito conto di tutti i fattori contingenti, delle indicazioni di operatori del settore e del particolare momento economico, considerata una cifra che possa agevolmente ricomprendere in generale ogni onere anche indiretto a carico dell'acquirente, valutato che la vendita avviene senza garanzia per i vizi, dato poi che l'aggiudicatario di pubblica asta, come ogni altro, attende un ritorno economico dal proprio investimento, e che, stante la prevedibile stagnazione della dinamica dei prezzi tale incentivazione alla vendita può ora essere rappresentata esclusivamente da uno sconto all'acquisto. Preso atto del gap medio in zona fra la domanda ed il prezzo effettivamente realizzato, il sottoscritto esprime in € 800.000, (8.000x100), il possibile valore ritraibile dalla vendita del bene trasformato. Considerato inoltre che, sulla scorta di personali esperienze, conoscenze e considerazioni, il costo della trasformazione, desunto anche da alcune offerte/preventivo richieste ad operatori del settore in zona, la più conveniente delle quali qui allegata (sub 14.6), ricomprendendo, eventuali piccoli imprevisti, quali ad esempio lo scollegamento di servizi e sotto servizi, la rimozione di eventuali condotte in pressione e linee in tensione, viene assunto pari ad € 80.000,00. Conseguentemente il Valore di Trasformazione, per il bene in oggetto, risulta essere € 720.000,00 (settecentoventimila) in conformità al Codice delle Valutazioni Immobiliari (Italian Property Valuation Standard).

Oderzo, 15 dicembre 2016

L'esperto stimatore

Ing. Italo Chiara

TRIBUNALE DI TREVISO

SEZIONE FALLIMENTARE

Fallimento n° 99/2016

Sentenza n° 100/2016 del 20/04/2016

Giudice delegato Dott. ROSSI ELENA

FALLIMENTO DI:

CEOTTO S.R.L. IN LIQUIDAZIONE

C.F.: 01148640269

Con sede in SUSEGANA (TV), Piazza Martiri della Libertà, 1F

CURATORE:

Dott. ROBERTO CORTELLAZZO WIEL

Con studio in Piazza Rinaldi, 4 - 31100 Treviso

ALLEGATI LOTTO 14

LOTTO 14

- 14.1) Relazione Istruttoria;
- 14.2) Documentazione catastale;
- 14.3) Certificato di Destinazione Urbanistica;
- 14.4) Attestazione di Conformità;
- 14.5) Documentazione Urbanistica;
- 14.6) Preventivo lavori;
- 14.7) Documentazione fotografica;
- 14.8) Scheda per l'ordinanza di vendita.

Copia ricevute di invio della documentazione alle parti.

L'esperto stimatore

Ing. Italo Chiara

TRIBUNALE DI TREVISO
SEZIONE FALLIMENTARE
Fallimento n° 99/2016
Sentenza n° 100/2016 del 20/04/2016

Giudice delegato Dott. ROSSI ELENA

FALLIMENTO DI:

CEOTTO S.R.L. IN LIQUIDAZIONE
C.F.: 01148640269
Con sede in SUSEGANA (TV), Piazza Martiri della Libertà, 1F

CURATORE:

Dott. ROBERTO CORTELLAZZO WIEL
Con studio in Piazza Rinaldi, 4 - 31100 Treviso

LOTTO 14 - ALLEGATO "14.1"

RELAZIONE ISTRUTTORIA CON ELENCO DELLE ISCRIZIONI E TRASCRIZIONI

Oderzo, lì 15 dicembre 2016

L'esperto stimatore
Ing. Italo Chiara

TRIBUNALE DI TREVISO

SEZIONE FALLIMENTARE

Fallimento n° 99/2016

Sentenza n° 100/2016 del 20/04/2016

Giudice delegato Dott. ROSSI ELENA

FALLIMENTO DI:

CEOTTO S.R.L. IN LIQUIDAZIONE

C.F.: 01148640269

Con sede in SUSEGANA (TV), Piazza Martiri della Libertà, 1F

CURATORE:

Dott. ROBERTO CORTELLAZZO WIEL

Con studio in Piazza Rinaldi, 4 - 31100 Treviso

**RELAZIONE ISTRUTTORIA,
ELENCO DELLE ISCRIZIONI E TRASCRIZIONI
LOTTO 14**

Il sottoscritto Parpinello Giovanni, geometra in Oderzo,

DICHIARA

Di aver effettuato, attraverso i documenti in atti, l'esame ventennale fino alla data sotto indicata, della proprietà e libertà degli immobili così descritti e da descriversi presso l'Agenzia delle Entrate, Dipartimento del Territorio di Padova, Catasto Edilizio Urbano: Comune di Albignasego, foglio 2°, mappale 1159, categoria D/7, rendita € 16.140,00.

Essi trovano altresì riscontro, presso il Catasto Terreni con Comune di Albignasego, foglio 2°, mappale 1159, Ente Urbano di ha 1.38.40.

Precisandosi che i sopradescritti identificano un compendio immobiliare costituito da terreno con sovra eretti due corpi di fabbrica in zona industriale..

A seguito di detto esame, l'esponente

CERTIFICA E GARANTISCE

- che gli immobili suddetti risultano, a ditta CEOTTO s.r.l., già in liquidazione, con sede in Susegana. c.f. 01148640269, alla stessa pervenuti per atto compravendita repertorio 89201 notaio dottor Maurizio Bianconi in data 20.12.2005, trascritto a Padova 29.12.2005 ai n.ri 64628/34128; senza alcun vincolo, formalità o atto precedente che possa in qualsiasi modo pregiudicarne la proprietà e la disponibilità, fatta eccezione per quanto precisato alla voce "OSSERVAZIONI";

che gli immobili stessi, loro accessori, relative pertinenze, risultano liberi da pesi, privilegi di qualsiasi genere, ipoteche, trascrizioni pregiudizievoli, oneri reali, servitù passive e vincoli di qualsiasi natura purchè trascritti, fatta eccezione per quanto precisato alla voce "OSSERVAZIONI".

OSSERVAZIONI

Le unità immobiliari sopradescritte risultano gravate:

- da ipoteca volontaria, iscritta a Padova il 01.12.2006 ai n.ri 65019/16856, derivante da concessione a garanzia di mutuo repertorio 30317 notaio dott. Marchio Andrea in data 24.11.2006, per totali Euro 1.875.000,00 di cui capitale Euro 1.250.000,00 in favore di "BANCA DELLA MARCA CREDITO COOPERATIVO SOC. COOP." con sede in Orsago (TV), c.f. 03669140265, a carico della ditta CEOTTO s.r.l., predetta,

- da ipoteca volontaria, iscritta a Padova il 01.12.2006 ai n.ri 65019/16857, derivante da concessione a garanzia di mutuo repertorio 30318 notaio dott. Marchio Andrea in data 24.11.2006, per totali Euro 1.875.000,00 di cui capitale Euro 1.250.000,00 in favore di "BANCA DI CREDITO COOPERATIVO DELLE PREALPI SOC. COOP." con sede in Tarzo (TV), c.f. 00254520265, a carico della ditta CEOTTO s.r.l., predetta

- da ipoteca giudiziale iscritta a Padova il 25.08.2014 ai n.ri 25836/4046, derivante da decreto ingiuntivo repertorio 4153/2014 del Tribunale di Treviso in data 07.08.2014, per totali Euro 130.000,00 di cui capitale Euro 66.740,48 in favore di "BANCA DI CREDITO COOPERATIVO DELLE PREALPI SOC. COOP." con sede in Tarzo (TV), c.f. 00254520265, a carico della ditta CEOTTO s.r.l., predetta;

- da ipoteca giudiziale iscritta a Padova il 25.08.2014 ai n.ri 25837/4047, derivante da decreto ingiuntivo repertorio 4153/2014 del Tribunale di Treviso in data 07.08.2014, per totali Euro 2.600.000,00 di cui capitale Euro 1.503.894,98 in favore di "BANCA DI CREDITO COOPERATIVO DELLE PREALPI SOC. COOP." con sede in Tarzo (TV), c.f. 00254520265, a carico della ditta CEOTTO s.r.l., predetta;

- da ipoteca giudiziale iscritta a Padova il 04.09.2014 ai n.ri 26556/4123, derivante da decreto ingiuntivo repertorio 4312/2014 del Tribunale di Treviso in data 02.09.2014, per totali Euro 2.200.000,00 di cui capitale Euro 1.493.570,90 in favore di "BANCA DELLA MARCA CREDITO COOPERATIVO SOC. COOP." con sede in Orsago (TV), c.f. 03669140265, a carico della ditta CEOTTO s.r.l., predetta;

- da sentenza dichiarativa di fallimento, repertorio 137/2016 del Tribunale di Treviso in data 20.04.2016, trascritta a Padova 06.05.2016 ai n.ri 9163/14500.

QUADRO SINOTTICO DELLA PROVENIENZA DAL VENTENNIO

[REDACTED]
già
[REDACTED]

[REDACTED]
per atto compravendita repertorio 31827 notaio dottor Francesco

Crivellari in data 22.06.1988, trascritto a Padova il 22.07.1988 ai n.ri 19702/13740.

CEOTTO s.r.l., con sede in Susegana. c.f. 01148640269, per decreto di trasferimento immobili, repertorio 2857 del Tribunale di Padova in data 18.03.1997, iscritto a Padova 21.03.1997 ai n.ri 7615/5353.

“SBS LEASING s.p.a” con sede in Brescia, c.f. 01000500171 per atto compravendita repertorio 62427 notaio dott. Maurizio Bianconi in data 04.11.1997, trascritto a Padova 15.11.1997 ai n.ri 31855/22049.

CEOTTO s.r.l., predetta, per atto compravendita repertorio 89201 notaio dottor Maurizio Bianconi in data 20.12.2005, trascritto a Padova 29.12.2005 ai n.ri 63628/34128.

Oderzo, 15 dicembre 2016

Geom. Giovanni Parpinello

TRIBUNALE DI TREVISO
SEZIONE FALLIMENTARE
Fallimento n° 99/2016
Sentenza n° 100/2016 del 20/04/2016

Giudice delegato Dott. ROSSI ELENA

FALLIMENTO DI:

CEOTTO S.R.L. IN LIQUIDAZIONE
C.F.: 01148640269
Con sede in SUSEGANA (TV), Piazza Martiri della Libertà, 1F

CURATORE:

Dott. ROBERTO CORTELLAZZO WIEL
Con studio in Piazza Rinaldi, 4 - 31100 Treviso

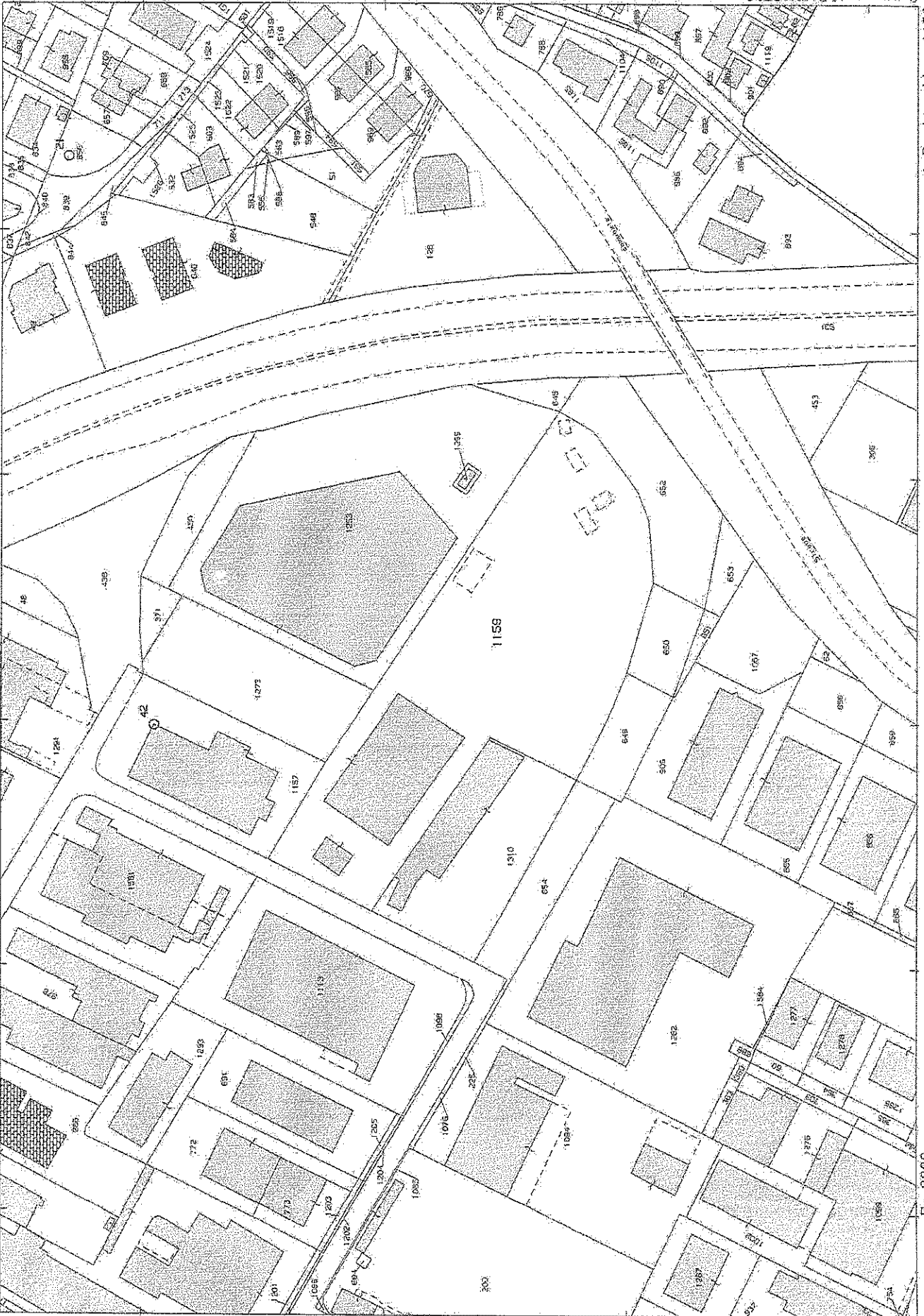
LOTTO 14 - ALLEGATO "14.2"


DOCUMENTAZIONE CATASTALE

- a) estratto di mappa
- b) visura all'urbano e ai terreni
- c) planimetrie catastali

Oderzo, lì 15 dicembre 2016

L'esperto stimatore
Ing. Italo Chiara





Direzione Provinciale di Padova
Ufficio Provinciale - Territorio
Servizi Catastali

Data: 28/03/2016 - Ora: 21.04.00
Visura n.: T12345 Pag: 1

Fine

Visura per soggetto

Situazione degli atti informatizzati al 28/03/2016

Dati della richiesta	Denominazione: CEOTTO SRL Terreni e Fabbricati siti in tutta la provincia di PADOVA
Soggetto individuato	CEOTTO SRL con sede in SUSEGANA C.F.: 01148640269

1. Unità Immobiliari site nel Comune di ALBIGNASEGO (Codice A161) - Catasto dei Fabbricati

N.	DATI IDENTIFICATIVI				DATI DI CLASSAMENTO				ALTRE INFORMAZIONI				
	Sezione Urbana	Foglio	Particella	Sub ..	Zona Cens.	Micro Zona	Categoria	Classe	Consistenza	Superficie Catastale	Rendita	Indirizzo	Dati ulteriori
1		2	1159				D/7				Euro 16.149,00	VIA M. POLO n. 25 piano: 1°- VARIAZIONE TOPONOMASTICA del 20/05/2013 n. 84061.1/2013 in atti dal 20/05/2013 (protocollo n. PD0123425) VARIAZIONE DI TOPONOMASTICA	Annotazione

Immobile 1: Annotazione: classamento e rendita validati (d.m. 701/94)

Intestazione degli immobili indicati al n. 1

N.	DATI ANAGRAFICI	CODICE FISCALE	DIRITTI E ONERI REALI
1	CEOTTO SRL con sede in SUSEGANA	01148640269*	(1) Proprietà per VI

Unità immobiliari n. 1

Tributi erariali: Euro 0,90

Visura telematica

* Codice Fiscale Validato in Anagrafe Tributaria



Direzione Provinciale di Padova
Ufficio Provinciale - Territorio
Servizi Catastali

Visura per immobile

Situazione degli atti informatizzati al 28/04/2016

Data: 28/04/2016 - Ora: 10.15.05 Fine
Visura n.: T84586 Pag: 1

Dati della richiesta
Comune di **ALBIGNASEGO** (Codice: AI6I)
Provincia di **PADOVA**
Catasto Terreni Foglio: 2 Particella: 1159

Area di enti urbani e promiscui

N.	DATI IDENTIFICATIVI			DATI CLASSAMENTO				DATI DERIVANTI DA	
	Foglio	Particella	Sub	Forz.	Qualità Classe	Superficie(m²)	Deduz.	Reddito	
1	2	1159		-	ENTE URBANO	ha are ca 1 38 40		Dominicale	Agrario
Tipo mappale del 14/09/2010 n. 249630.1/2010 in atti dal 14/09/2010 (protocollo n. PD0249630) presentato il 14/09/2010									
Partita 11									
di immobile: comprende il fg. 2 n. 75 304.638									

Unità immobiliari n. 1

Tributi erariali: Euro 0,90

Visura telematica

* Codice Fiscale Validato in Anagrafe Tributaria

**Agenzia del Territorio
CATASTO FABBRICATI
Ufficio Provinciale di
Padova**

Dichiarazione protocollo n. PD0346549 del 26/11/2010

Planimetria di u.i.u. in Comune di Albignasego

Via Marco Polo

civ. 25

Identificativi Catastali:

Sezione:

Foglio: 2

Particella: 1159

Subalterno:

Compilata da:

Smania Federico

Iscritto all'albo:

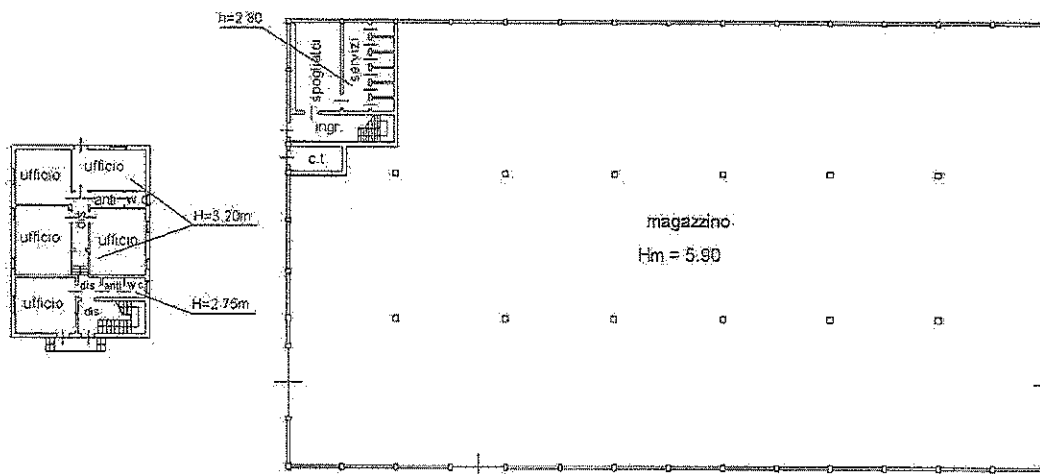
Architetti

Prov. Padova

N. 1423

Scheda n. 2

Scala 1:500



PIANO TERRA



PIANO PRIMO

H = 3.00

Catasto dei Fabbricati - Situazione al 29/04/2016 - Comune di ALBIGNASEGO (A161) - < Foglio: 2 - Particella: 1159 - Subalterno: 0 >
VIA M. POLO n. 25 piano: T-I;

Ultima planimetria in atti

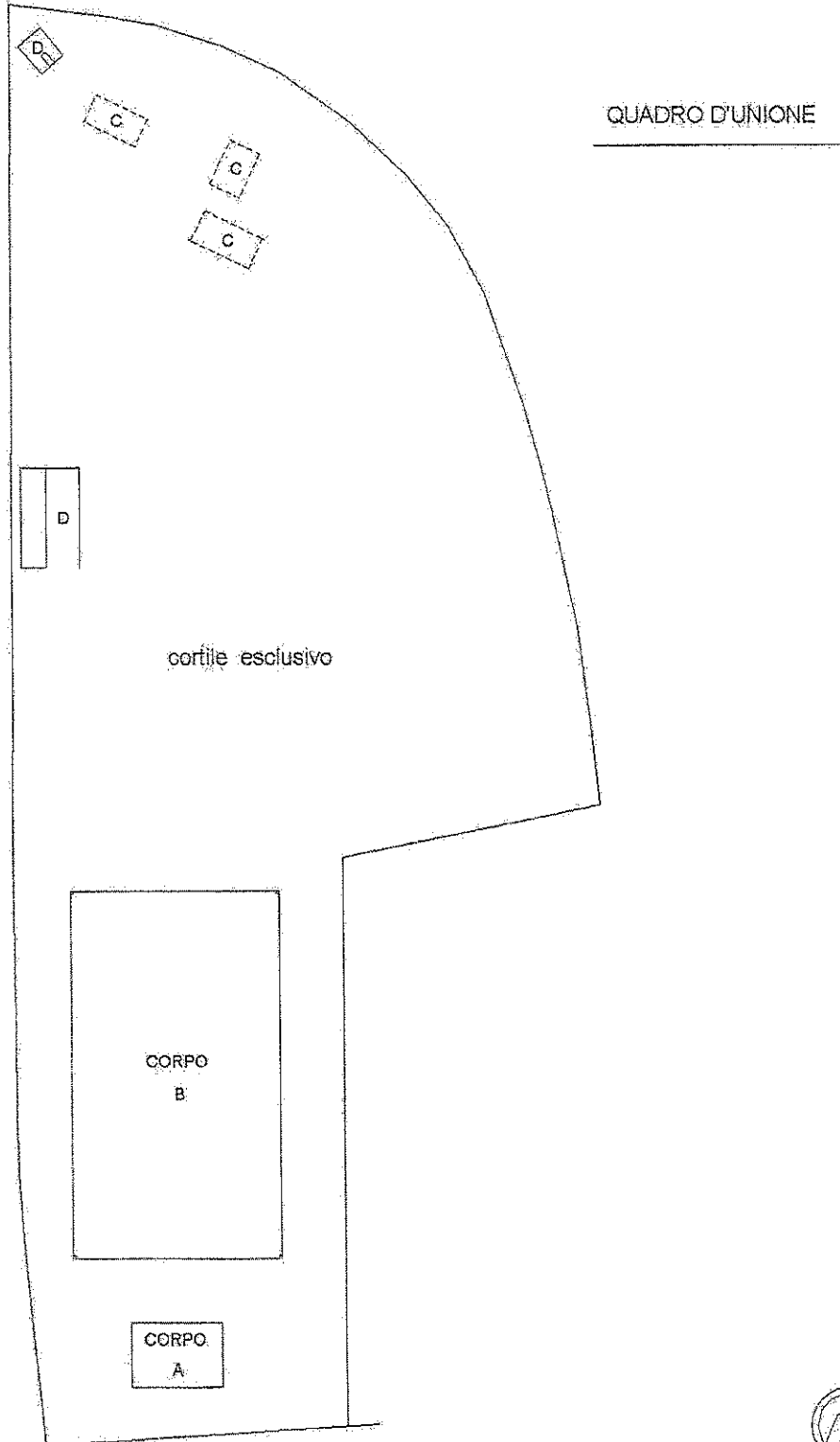


Agenzia del Territorio
CATASTO FABBRICATI
Ufficio Provinciale di
Padova

Dichiarazione protocollo n. PD0346549 del 26/11/2010	
Planimetria di u.i.u. in Comune di Albignasego	
Via Marco Polo civ. 25	
Identificativi Catastali:	Compilata da: Smania Federico
Sezione:	Iscritto all'albo: Architetti
Foglio: 2	
Particella: 1159	
Subalterno:	Prov. Padova N. 1423

Scheda n. 1 Scala 1:1000

Catasto dei fabbricati - Situazione al 29/04/2016 - Comune di ALBIGNASEGO (A161) - Foglio: 2 - Particella: 1159 - Subalterno: 0 >
VIA M. POLO n. 25 piano: T-1;



Ultima planimetria in atti

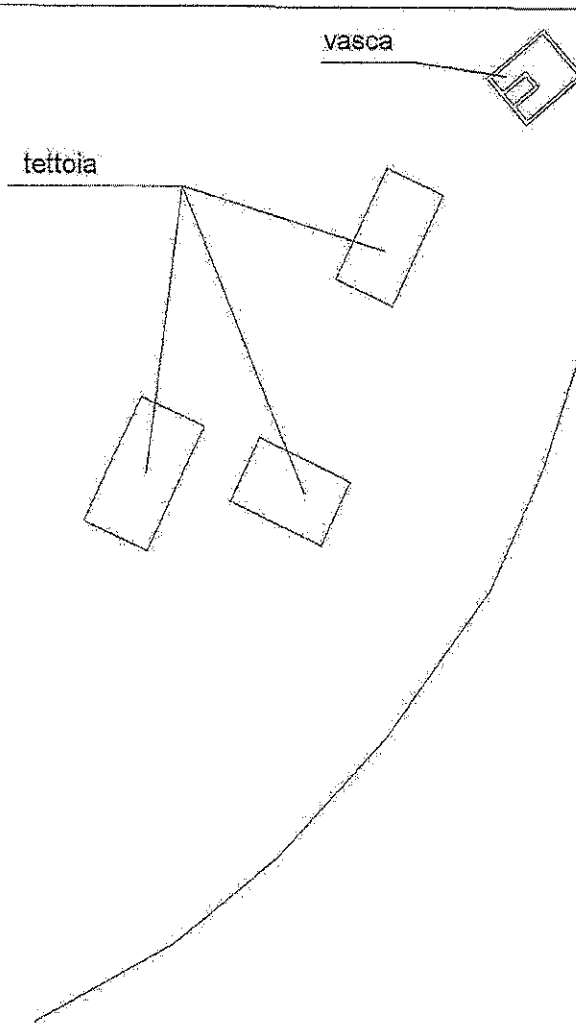
**Agenzia del Territorio
CATASTO FABBRICATI
Ufficio Provinciale di
Padova**

Dichiarazione protocollo n. PD0346549 del 26/11/2010
Planimetria di u.f.u. in Comune di Albignasego
Via Marco Polo div. 25

Identificativi Catastali:
Sezione:
Foglio: 2
Particella: 1159
Subalterno:

Compilata da:
Smania Federico
Iscritto all'albo:
Architetti
Prov. Padova N. 1423

Scheda n. 3 Scala 1:500



Catasto dei fabbricati - Situazione al 29/04/2016 - Comune di ALBIGNASEGO (A161) - < Foglio: 2 - Particella: 1159 - Subalterno: 0 >
VIA M. POLO n. 25 piano: T-1;

Ultima planimetria in atti

**TRIBUNALE DI TREVISO
SEZIONE FALLIMENTARE**

**Fallimento n° 99/2016
Sentenza n° 100/2016 del 20/04/2016**

Giudice delegato Dott. ROSSI ELENA

FALLIMENTO DI:

CEOTTO S.R.L. IN LIQUIDAZIONE
C.F.: 01148640269
Con sede in SUSEGANA (TV), Piazza Martiri della Libertà, 1F

CURATORE:


Dott. ROBERTO CORTELLAZZO WIEL
Con studio in Piazza Rinaldi, 4 - 31100 Treviso

LOTTO 14 - ALLEGATO "14.3"

CERTIFICATO DI DESTINAZIONE URBANISTICA

Oderzo, li 15 dicembre 2016

L'esperto stimatore
Ing. Italo Chiara



CITTA' DI ALBIGNASEGO

Provincia di Padova

Codice fiscale n. 80008790281

Partita IVA n. 00939330288

SETTORE 5° Pianificazione e Gestione del Territorio

Telefono 0498042211

Fax 0498625188

Fax Settore 5° 0498042221

Albignasego, 12 AGO, 2016

Prot. n. **22115** del 16 AGO, 2016
Rif. prof. n. 25073
Risposta a nota del 22.07.2016
Pratica n. 456/2016
Iter n. 20233

CERTIFICATO DI DESTINAZIONE URBANISTICA n. 4381

Egr.
Chiara Ing. Italo
Calle Opitergium 4
31046 Oderzo TV

VISTO il 2° comma dell'art. 30 del D.P.R. n. 380 del 06.6.2001 e s.m.i.;

VISTA la zonizzazione del P.R.G. approvato con provvedimento Giunta Regionale n. 1341 del 07.5.2004 ed esecutivo in data 16.6.2004;

VISTA la D.G.R.V. n. 1137 del 18.3.2005 di approvazione definitiva della Variante generale al P.R.G., ai sensi dell'articolo 46 della L.R. n. 61 del 27.6.1985 e pubblicata sul B.U.R. della Regione Veneto n. 38 del 12.4.2005;

VISTI gli articoli 16 e 17 del vigente Regolamento Edilizio;

VISTO il Piano di Assetto del Territorio Intercomunale (P.A.T.I.) della Comunità Metropolitana di Padova, ratificato con Deliberazione della Giunta Provinciale n. 50 del 22 febbraio 2012, pubblicata sul B.U.R. Veneto n. 21 del 16 marzo 2012;

VISTA la Deliberazione di Giunta Regionale n. 4147 del 30.12.2008, pubblicata sul B.U.R. Veneto n. 7 del 20.01.2009, avente per oggetto "Comune di Albignasego. Piano Regolatore Regionale - Variante parziale. Approvazione con modifiche d'ufficio. Articolo 45 della L.R. n. 61 del 27.6.1985";

VISTA la Delibera di Consiglio Comunale n. 37 del 18.6.2009, avente per oggetto "Adeguamento degli elaborati del P.R.G.: Presa d'atto", con la quale si prendeva atto dell'aggiornamento degli elaborati, che compongono il P.R.G., alle decisioni regionali ed alle varianti parziali ex articolo 50, 4° comma, della L.R. n. 61/1985;

VISTA la Delibera di Consiglio Comunale n. 2 del 19.02.2013, avente per oggetto "Piano di assetto del territorio. Adozione";

VISTO il Decreto del Presidente della Provincia di Padova n. 4 del 16.01.2015, avente ad oggetto: "Piano di Assetto del Territorio - P.A.T. - Comune di Albignasego (PD) - Approvazione ai sensi dell'art. 14, comma 6, della Legge Regione Veneto n. 11/2004", pubblicato sul B.U.R. del Veneto n. 12 del 30.01.2015;

VISTA la Delibera di Consiglio Comunale n. 41 del 28.7.2016, avente per oggetto "Aggiornamento del P.R.G., ora P.I. (Piano degli Interventi), a seguito dell'approvazione del P.A.T., con l'introduzione delle varianti cartografiche e normative intervenute da maggio 2009 fino alla variante al P.R.G. n. 54, Presa d'atto";

SI CERTIFICA

che l'area è così censuariamente descritta:

A. Comune di Albignasego, Sezione Unica, foglio 2, mapp. 1159 presenta le seguenti destinazioni urbanistiche:

1) Zona territoriale omogenea tipo: Z.T.O. D1 (D1/13) ricadente in parte in fascia di rispetto stradale. L'area ricade in ambito classificato di riqualificazione e riconversione individuato dal Piano di Assetto del Territorio (P.A.T. - art. 20.5 delle Norme Tecniche).

CITTA' DI ALBIGNASEGO

Provincia di Padova

Codice fiscale n. 80008790281

Partita IVA n. 00939330288

Telefono 0498042211

Fax 0498625188

Fax Settore 5° 0498042221

SETTORE 5° Pianificazione e Gestione del Territorio

Dati tecnici; vedi **Articolo 12** delle Norme Tecniche di Attuazione del P.R.G. per la zona "Z.T.O. DI di completamento"; **Articolo 27** delle Norme Tecniche di Attuazione del P.R.G. "Zone di tutela e fasce di rispetto"; **Articolo 20.5** delle N.T. del P.A.T.

Il sottoscritto Arch. Griggio Lorenzo, in qualità di Responsabile del 5° Settore - Pianificazione e Gestione del Territorio - in riferimento alla pratica in oggetto indicata, con la presente dichiara "di non trovarsi in situazione di conflitto di interesse, anche potenziale, come disposto dall'articolo 6 bis della L. n. 241/1990, dall'articolo 6 del D.P.R. n. 62/2013 e dall'articolo 7 del Codice di Comportamento Aziendale del Comune di Albignasego."

La presente attestazione viene espressa in materia di conflitto di interessi, così come previsto dal Piano Triennale di Prevenzione della Corruzione 2016 - 2018 (Misura M03, azione 5).

IL RESPONSABILE DEL 5° SETTORE
PIANIFICAZIONE E GESTIONE
DEL TERRITORIO
(Arch. Lorenzo GRIGGIO)

N.B.: si rilascia il presente certificato in carta libera.

"I certificati in carta libera possono essere utilizzati esclusivamente per gli usi contemplati nella Tabella Allegato B del D.P.R. 26.10.1972, n. 642".

- Adempimenti L. 241/1990;
- Orario di ricevimento: martedì e giovedì ore 15,30 - 17,30
venerdì ore 10,00 - 12,30

12.08.2016

FS

In data _____ io sottoscritto, ho consegnato il presente atto al sig. _____
il quale lo ha ricevuto a mani proprie.

IL RICEVENTE

L'INCARICATO

TRIBUNALE DI TREVISO
SEZIONE FALLIMENTARE
Fallimento n° 99/2016
Sentenza n° 100/2016 del 20/04/2016

Giudice delegato Dott. ROSSI ELENA

FALLIMENTO DI:

CEOTTO S.R.L. IN LIQUIDAZIONE
C.F.: 01148640269
Con sede in SUSEGANA (TV), Piazza Martiri della Libertà, 1F

CURATORE:

Dott. ROBERTO CORTELLAZZO WIEL
Con studio in Piazza Rinaldi, 4 - 31100 Treviso

LOTTO 14 - ALLEGATO "14.4"

ATTESTAZIONE DI CONFORMITA' ai sensi art 19, comma 14, L. 122/2010

Oderzo, li 15 dicembre 2016

L'esperto stimatore
Ing. Italo Chiara

ATTESTAZIONE DI CONFORMITA'

Ai sensi dell'art. 19, comma 14 della L. 122/2010

Il sottoscritto **geometra Giovanni Parpinello** iscritto all'Albo professionale tenuto dal Collegio dei Geometri e Geometri Laureati della Provincia di Treviso con il numero 1540, esercitante la Libera Professione di geometra con recapito in Oderzo, via degli Alpini 10, tel. 0422 716320, fax 0422 716326, e-mail perla_spa@libero.it, P.E.C. giovanni.parpinello@geopec.it, titolare del numero di partita I.V.A. 00552230260 e del codice fiscale PRP GNN 53H26 F999M, in qualità di **tecnico abilitato alla presentazione degli atti di aggiornamento catastale**, a seguito di incarico ricevuto dal dott. Ing. Italo Chiara, perito estimatore nel procedimento interessante l'unità immobiliare urbana censita nel Catasto Fabbricati del comune di Susegana (TV), proprietà di

CEOTTO S.R.L., già in liquidazione con sede legale in Susegana (TV), codice fiscale e partita IVA 01148640269, quale intestataria delle unità immobiliari urbane censite nel Catasto Fabbricati del Comune di Albignasego (PD), ed identificata come segue:


Comune di ALBIGNASEGO (codice A161)

Sezione urbana	foglio	particelle	sub	Zona cens.	categoria	classe	consistenza	rendita
	2	1159			D/7			€ 16.140,00

ATTESTA,

dopo ave eseguito visita sopralluogo e sulla base delle disposizioni in materia catastale, ai sensi dell'art. 19 comma 14 della Legge n° 122/2010 (G.U. n° 176 del 30.07.2010), **la conformità allo stato di fatto dei luoghi dei dati catastali e delle planimetrie catastali allegate**, relative all'immobile come sopra individuato.

Oderzo, 21 novembre 2016.



**TRIBUNALE DI TREVISO
SEZIONE FALLIMENTARE**

Fallimento n° 99/2016

Sentenza n° 100/2016 del 20/04/2016

Giudice delegato Dott. ROSSI ELENA

FALLIMENTO DI:

CEOTTO S.R.L. IN LIQUIDAZIONE

C.F.: 01148640269

Con sede in SUSEGANA (TV), Piazza Martiri della Libertà, 1F

CURATORE:

Dott. ROBERTO CORTELLAZZO WIEL

Con studio in Piazza Rinaldi, 4 - 31100 Treviso

LOTTO 14 ALLEGATO "14.5"

DOCUMENTAZIONE URBANISTICA

- a) Licenza edilizia n. 108/72 prot. 2909 del 18.09.1972 e Abitabilità/agibilità prot. 7725 del 23.02.1974
- b) Concessione edilizia n. 5/83 prot. 2538 del 10.02.1983
- c) Concessione edilizia n. 231 prot. 9014 del 05.12.1988
- d) Concessione edilizia n. 53 prot. 17796/1997 del 06.05.2002
- e) D.I.A. prot. 6777 del 04.03.2004
- f) D.I.A. prot. 15371 del 10.05.2007
- g) Agibilità prot. 13056 del 11.04.2008

Oderzo, lì 15 dicembre 2016

L'esperto stimatore

Ing. Italo Chiara

Comune di ALBIGNASEGO

LICENZA EDILIZIA

IL SINDACO

Vista la domanda del Sig. Ingn. Mario Lionello

risultante a il

tendente ad ottenere l'autorizzazione a (1) alla variante del prog. n° 66/72 per costruire in questo Comune: mappale N. 224 foglio II^o in località Albignasego

ad uso deposito edile, abitazione ed uffici. N. un fabbricato
Via Marco Polo

Visti i disegni e le planimetrie allegate alla domanda stessa;

Vista la relazione dell'Ufficio Tecnico Comunale in data 12/9/1972

Visto il parere favorevole dell'Ufficiale Sanitario in data 16/9/1972

(2)

Visto il parere favorevole della Commissione Edilizia in data 16/9/1972 ;

Visti i regolamenti comunali di edilizia, d'igiene e di polizia urbana;

Vista la legge Comunale e Provinciale;

Viste le disposizioni del Codice Civile libro terzo, in materia di proprietà edilizia;

Viste le leggi sulla prevenzione infortuni;

Viste le norme tecniche di attuazione del P.R.C. Comunale
adottato in data 10.7.1969

Vista la bolletta N. del comprovante
il pagamento del terzo dell'importo liquidato in via preventiva dell'Imposta di Consumo sul materiale da
costruzione edilizio che verrà impiegato;

Visto l'art. 10 della legge 6 agosto 1967, N. 765;

Concede

L I C E N Z A

Sig. Lionello Ingn. Mario

eseguire i lavori di cui si tratta sotto l'osservanza delle vigenti disposizioni in materia, in conformità
progetto presentato che, munito del visto di questo Ufficio Tecnico, si restituisce in copia all'interessato,
otto l'osservanza delle seguenti prescrizioni:

Che siano salvi, riservati e rispettati i diritti di terzi;

Chi fabbrica non deve mai ingombrare le vie e gli spazi pubblici adiacenti alle aree fabbricabili e deve
osservare tutte le cautele atte a rimuovere ogni pericolo di danno a persone e a cose ed assicurare
per quanto è possibile, che i terzi non risentano danni e disturbi dalle esecuzioni di tali opere;

Il luogo destinato all'opera deve essere chiuso con assiti lungo i lati prospicienti le vie e gli spazi pubblici;

1) Costruire, ampliare, modificare, demolire.

2) Indicare qui, in quanto ne ricorra il caso:

- a) di costruzioni in zona rurale, fare riferimento al vincolo di non edificabilità sull'area contigua;
- b) gli estremi del parere della Soprintendenza ai Monumenti;
- c) sulla lista del Comando VV.FF.;
- d) denuncia alla Prefettura a sensi del R.D. 16 novembre 1939, n. 2229.



COMUNE DI ALBIGNASEGO
PROVINCIA DI PADOVA

N. 7725 di Prot.
N. 108/72 Reg. Contr.

il 23 FEB. 1974

AUTORIZZAZIONE DI ^{ABITABILITA'} _{AGIBILITA'} DI FABBRICATO

IL SINDACO

Vista l'istanza del Sig. LIONELLO Ing. Mario

in data 14/12/1973

tendente ad ottenere l'autorizzazione per ^{l'abitabilità} _{e agibilità} del fabbricato di nuova
costruzione eretto in questo Comune, Via Marco Polo

, al mappale 224 del Foglio II°

giusta autorizzazione in data 18 settembre 1972 n. 108/72

Visto il parere favorevole dell'Ufficiale Sanitario in data

21 febbraio 1974 ;

Visto il parere dell'Ufficio Tecnico Comunale in data

22 febbraio 1974 ;

Visto che il suddetto fabbricato venne ultimato in data

30 novembre 1973 ;

Visti gli art. 220 e 221 del T. U. delle leggi sanitarie 27 luglio 1934,
n. 1265, e successive modificazioni;

Vista la ricevuta n. 678 in data 27/11/1973

di Padova-Succ. 5
del ~~Tras.~~ Ufficio Postale, comprovante l'eseguito paga-
mento della tassa di concessione governativa:

a u t o r i z z a

che il fabbricato di nuova costruzione sopradescritto di tipo NON IL LUSO
uno e
composto di piani due, vani 6, negozi ==, acc. 4, altri vani 6
di proprietà del Sig. LIONELLO Ing. Mario

venga abitato e
posto in uso con decorrenza immediata.-

IL SINDACO

A. De Garon

COMUNE di ALBIGNASEGO

Provincia di PADOVA

**CONCESSIONE PER L'ESECUZIONE DI OPERE COMPORANTI
TRASFORMAZIONE URBANISTICA ED EDILIZIA
DEL TERRITORIO COMUNALE**

IL SINDACO 10 FEB. 1983

VISTA l'istanza in data 26/1/1982 presentata da

nato a _____ il _____ residente

ad _____ Via _____

n. _____ C. F. n. _____

acquisita al protocollo n. 9583/81 in data 25/1/1982,
con la quale è richiesta la concessione per l'esecuzione dei lavori di
Ampliamento capannone industriale per uso magaz-
zino.

sull'area di mq. 8.620 (o) sull'immobile distint. o in catasto al
fg. n. _____, particella n. 224-61, sito in Via M. Polo;

VISTO il progetto dei lavori, a firma del l'Ing. Mario
Lionello, C. F. n. LNL MRA 20R13 D889J

allegato alla domanda stessa;

SENTITO il parere dell'Ufficiale Sanitario in data 16/11/82 n. 210

SENTITO il parere della Commissione Edilizia, espresso in seduta
del 16/11/1982 al n. 210

~~RESO ATTO del nulla osta al parere dk 11X~~

~~VISTA la documentazione comprovante dk possesso della qualifica dk~~

~~l'impiegato dk ufficio dk sensi dk par. gli effetti dk dk dk dk dk dk dk dk~~



Concessione
N. 5 / 83



Edilizia ICA



COMUNE DI ALBIGNASEGO

36066 - PROVINCIA DI PADOVA

Ufficio Tecnico - Edilizia
Piazzetta S. Benedetto

SETTORE 4
EDILIZIA - URBANISTICA

COPIA

COMUNE DI ALBIGNASEGO
PROVINCIA DI PADOVA

CONCESSIONE PER ESEGUIRE ATTIVITA' EDILIZIA D'OPERE DI TRASFORMAZIONE
URBANISTICA

Concessione n. 241, protocollo n. 9014, del 02-12-1988.

IL SINDACO

VISTA la domanda di concessione edilizia presentata dal

[REDACTED]

tendente ad ottenere, in esecuzione del progetto redatto da
FONDOLA ARCH. G. BRERA ING. G. VIA EQUINO, 2/1ER PADOVA
TUB NTN 39010 02242 SPD BRN 42020 02242
la concessione per eseguire opere edili in questo Comune, sul
terreno distinto in Catasto al foglio 2
mappali n. 224, per le opere di seguito descritte:
RISTRUTTURAZIONE DI UN EDIFICIO AD USO MAGAZZINO ARTISANALE

- VISTI gli atti tecnici e amministrativi;
- VISTO il parere della Commissione Edilizia di cui al verbale
n. 224 in data 11-10-1988;
- VISTI i regolamenti di edilizia, d'igiene e di polizia
urbanistica;
- VISTA la Legge 17 Agosto 1942, n. 1150, 5 Agosto 1950, n. 765
28 Gennaio 1977, n. 10 e 28 Febbraio 1985, n. 47;
- VISTA la Legge Comunale e Provinciale, F. II, 3 Marzo 1934, n.
383;
- VISTI gli strumenti urbanistici comunali vigenti;
- VISTA la Legge Regionale 37 Giugno 1985, n. 61 e successive
modificazioni e integrazioni;
- VISTA la legge 30 Aprile 1976, n. 373, recante norme per il
contenimento del consumo energetico per usi termici negli
edifici, nonché il relativo regolamento di esecuzione;
- RICHIAMATO l'obbligo del titolare della presente concessione
di uniformarsi alle seguenti:

PRESCRIZIONI E AVVERTENZE GENERALI

- 1) Dovranno trovare applicazione tutte le norme sulla
prevenzione degli infortuni sul lavoro;
- 2) I diritti dei terzi debbono essere salvati, riservati e
rispettati in ogni fase dell'esecuzione dei lavori;
- 3) Deve evitarsi in ogni caso di ingombrare le vie e gli spazi
pubblici adiacenti e debbono essere adottate tutte le cautele
atte a rimuovere ogni pericolo di danno a persone e a cose;
- 4) Il luogo destinato alla costruzione di cui trattasi deve
essere chiuso con arido lungo i lati prospicienti la via, i
aree o spazi pubblici;
- 5) Per eventuali occupazioni di aree e spazi pubblici si deve
ottenere apposita autorizzazione dall'ufficio comunale. Le aree
spazi così occupati debbono essere restituiti nel pristino stato
a lavoro ultimato e anche prima su richiesta dell'ufficio



COMUNE DI ALBIGNASEGO

Provincia di Padova

Codice fiscale n. 80908790283

Partita IVA n. 00929330288

Teléfono 0498812231

Fax 0498823189

Fax Settore 31 0498812223

SETTORE 3° Servizi Tecnici

Prot. n. 47387 del
Rif. prot. n. 10244
Pratica n. 41/1997

COPIA

CONCESSIONE n. 53, protocollo n. 17796/1997, del 05 MAG 2002

IL RESPONSABILE DEI SERVIZI TECNICI

VISTA la domanda presentata da:

Ceotto s.r.l. part. i.v.a. 01148640269

e gli allegati elaborati tecnici a firma del geom. Smania Giovanni cod. fisc. SMN GNN 41C18 G224K.

per ottenere la Concessione Edilizia dei lavori di MODIFICHE INTERNE FABBRICATO B. SANATORIA AI SENSI DELLA L.R. n. 61/1985.

Censito in questo Comune: Fg. 2, mapp.: 75, 224, 304, 638 via Polo.

VISTE le vigenti Leggi in materia urbanistica ed edilizia, il R.E. ed il P.R.G. comunali,

VISTO il parere istruttorio del Responsabile del procedimento espresso in data 23.01.2002;

VISTO il parere FAVOREVOLE della Commissione Edilizia ed Ornato espresso in data 29.01.2002;

VISTO il parere dell'U.L.S.S. n. 16 prot. n. 3142 del 05.02.2002;

CONCEDE A SANATORIA

a Ceotto s.r.l. di eseguire i lavori citati in premessa sotto l'osservanza delle vigenti disposizioni ed in conformità al progetto approvato e vistato da questo Ufficio Tecnico e che si resituisce in copia allegato alla presente.

La Concessione Edilizia è costituita dalle seguenti allegate tavole: tav. n. 1, prot. n. 17796/1997; tav. n. 1b, prot. n. 17796/1997; tav. n. 2b, prot. n. 17796/1997; tav. n. 3b, prot. n. 17796/1997; tav. U, prot. n. 26500/2001.

La Concessione Edilizia viene rilasciata con le prescrizioni sotto riportate:

1. DOVRÀ ESSERE RISPETTATA LA NORMATIVA IN MATERIA DI IGIENE E SICUREZZA NEGLI AMBIENTI DI LAVORO;
2. DOVRANNO ESSERE OSSERVATE LE PRESCRIZIONI TECNICO - ESECUTIVE DEL REGOLAMENTO SCARICHI DEL COMUNE E FATTO SALVO (AI SENSI DELL'ART. DEL MEDESIMO), DOVRÀ ESSERE PRESENTATA APPOSITA RICHIESTA PER VERIFICA DI COLLAUDO DELLA RETE FOGNARIA INTERNA - PRIMA DELLA COMUNICAZIONE DI FINE LAVORI - ED OTTENUTO RISCONTRO FAVOREVOLE DAL COMPETENTE UFFICIO COMUNALE;
3. I RIFIUTI DALLE ATTIVITÀ DI DEMOLIZIONE (RIFIUTI SPECIALI) DOVRANNO ESSERE SMALTITI IN CENTRI DI TRATTAMENTO O DISCARICHE AUTORIZZATE APPOSITA DOCUMENTAZIONE INERENTE, ACQUISITA TRAMITE IL TRASPORTATORE (COPIA DEL "FORMULARIO DI IDENTIFICAZIONE RIFIUTO" RILASCIATA DALLA DITTA CHE AVRÀ EFFETTUATO IL TRATTAMENTO O SMALTIMENTO), DOVRÀ ESSERE ALLEGATA ALLA COMUNICAZIONE DI FINE LAVORI.



COMUNE DI ALBIGNASEGO

Provincia di Padova

Codice fiscale n. 8008790281

Partita IVA n. 00929330288

Teléfono 0498042211

Fax 0498625188

Fax Settore 3° 0498042221

SETTORE 3° Servizi Tecnici

si fa obbligo di comunicare l'inizio dei lavori che dovrà avvenire entro un anno dalla data di rilascio della presente pena la decadenza della concessione edilizia medesima. I lavori dovranno essere ultimati entro tre anni dalla data di inizio dei medesimi. Per quanto riguarda la corresponsione della sanzione amministrativa prevista dall'art. 97, L.R. n. 61/1985 ed art. 2, 60° comma, L. n. 662/1996, è dovuta la seguente somma:

a- per sanzione amministrativa € 516,46
somma che è già stata versata con la ricevuta di pagamento effettuato presso la Cassa di Risparmio Padova e Rovigo con bolletta n. 583 del 02.4.2002 per un totale di € 516,46 per sanzione amministrativa ai sensi dell'art. 97, L.R. n. 61/1985 ed art. 2, 60° comma, L. n. 662/1996.



IL RESPONSABILE DEL SETTORE

SERVIZI TECNICI

(Ing. Giorgio ROMITO)

Adempimenti L. 241/1990;

Incaricato quale responsabile del procedimento: Arch. Griggio Lorenzo;

Orario di ricevimento: lunedì, giovedì e venerdì ore 10,00 - 12,30

martedì e giovedì ore 16,00 - 17,30


2002

sp

Il sottoscritto Messo Notificatore dichiara di aver notificato copia del presente atto alla Ceotto s.r.l. segnando a mani di STAMA GEM. GIOVANNI

Albignasego, 10 MAG. 2002

IL MESSO NOTIFICATORE
E DI CONCILIAZIONE



PER RICEVUTA:

10 MAG. 2002

10/1/2004 2004 DOL 1

AL SIG. SINDACO DEL COMUNE DI ALBIGNASEGO

COMUNE DI ALBIGNASEGO (PD)
PROF. COE. G. GENERALI
- 4 MAR 2004
PROT. N. 6777
SERVIZIO EDILIZIA PRIVATA

DENUNCIA DI INIZIO ATTIVITA' EDILIZIA

(Redatta ai sensi dell'art. 23 del del D. P. R. 4/08/00 art. 1380)

Il sottoscritto CEOTTO s.r.l. [redacted]
il [redacted] residente a SUSEGANA - TV in PIAZZA MARTIN DELLA LIBERTA' 1/F
cod. fisc. [redacted] in qualità di PROPRIETARIA
della/e unità immobiliare/ sito/e in VIA H. POLO n° 25

COMUNICA

ai sensi e per gli effetti della normativa suindicata, che inizierà, nella/e sopra descritte unità immobiliare/i
a legati elaborati [redacted] ELIO FEDERICO SMANIA
Attesta di essere [redacted] l'enuncia di inizio attività edilizia di sensi
di legge di no [redacted] hiara, inoltre, che le opere inizieranno
decorsi 20 (o 3) [redacted] presente denuncia e si obbliga, altresì, a
comunicare al [redacted] i
lavori inizierat [redacted] i no eseguiti dall'impresa
[redacted] con sede in
via [redacted] n° [redacted] sotto la direzione lavori

tecnico ARCHITETTO FEDERICO SMANIA iscritto al n° 1423 dell'albo
professionale dei ARCHITETTI della Provincia di PADOVA
ufficio per recapito comunicazioni: OLD BETON SPA via
MARCO POLO n° 15 telefono e fax

CEOTTO s.r.l.
INERTI PREGIATI PER L'EDILIZIA
Sede leg.: Piazza Martin d. Libertà 1/F - Fax 435032
37058 SUSEGANA (TV) - Tel. 0423/435118
Cantierista V. DELLA GIOIA (FRANC.)
Via Ca' Matta - Tel. e Fax 0423/700013
Cod. fiscale e Part. IVA 01148640269

proprietari:

come e, in caso di società, denominazione della stessa e legale rappresentante
orso
sfruttuario o titolare di altro diritto sull'immobile oggetto d'intervento
SO
gnere, geometra, perito agrario, perito edile iscritti al rispettivo albo /collegio
ca che non ricorre in funzione della tipologia dell'intervento

in data
trasmesso a Visato
La copia della mod
in data 09.06.04
da richiederla
del Capo Settore [signature]

2007 del 126 X e lunedì
381/2007

AL SIG. SINDACO
DEL COMUNE DI ALBIGNASEGO

COMUNE DI ALBIGNASEGO
PROVINCIA DI PADOVA
10 MAG 2007
PROT. N. 15331

DENUNCIA DI INIZIO ATTIVITA' EDILIZIA
(Predata ai sensi dell'art. 23 del del D.F.R. 6 giugno 2001, n. 480)

Il sottoscritto ¹ CEOTTO s.r.l. - Legale Rapp. RAO Vittorio Ceotto nato a _____
il _____ con sede a _____ residente a Susegana (TV) in _____ Piazza Martiri della Libertà n. 1/F
cod. fisc. 0148640269 in qualità di Proprietaria
della/e unità immobiliare/ sita/e in _____ via Marco Polo n° 25

COMUNICA

ai sensi e per gli effetti della normativa suindicata, che inizierà, nella/e sopra descritte unità immobiliare/a le opere analiticamente descritte nell'allegato relazione osservato, in conformità agli allegati elaborati progettuali a firma del tecnico ² Federico Smania Architetto
Attesta di essere legittimato alla presentazione di questa denuncia di inizio attività edilizia ai sensi di legge di non violare diritti di terzi o condominiali. Dichiaro, inoltre, che le opere inizieranno decorsi 20 (o 30) giorni ³ dalla data di presentazione della presente denuncia e si obbliga, altresì, a comunicare al Comune la data di ultimazione dei lavori.

I lavori ~~inizieranno~~ ⁴ presumibilmente il 11/06/07 e saranno eseguiti dall'impresa OLD BETON SPA con sede in _____
Piazza Martiri della Libertà, 1/F
31058 SUSEGANA (TV)
Tel. 0438/435118 - Fax 435092
Part. IVA 01419290265
via _____ n° _____ sotto la direzione lavori
del tecnico Federico Smania Architetto iscritto al n° 1423 dell'albo
professionale dei Architetti della Provincia di Padova
Domicilio per recapito comunicazioni: OLD BETON SPA via _____
via Marco Polo n. 25 - Albignasego (Pd) n° _____ telefono e fax _____

CEOTTO s.r.l.
INERTI PREGIATI PER L'EDILIZIA
Sede leg.: Piazza Martiri della Libertà 1/F - Fax 435092
31058 SUSEGANA (TV) - Tel. 0438/435118
Cantiere di VEDELAGO (Treviso)
Via Ca' Matta - Tel. e Fax 0423/700013
Cod. fiscale e Part. IVA 01148640269

OLD BETON S.p.A.
Piazza Martiri della Libertà, 1/F
31058 SUSEGANA (TV)
Tel. (firma del dichiarante) _____
Part. IVA 01419290265

Altri proprietari:

¹ Cognome, nome e, in caso di società, denominazione della stessa e legale rappresentante
² via, piazza, corso
³ proprietario, usufruttuario o titolare di altro diritto sull'immobile oggetto d'intervento
⁴ via, piazza, corso
⁵ architetto, ingegnere, geometra, perito agrario, perito edile iscritti al rispettivo albo /collegio
cancellare la voce che non ricorre in funzione della tipologia dell'intervento
via, piazza, corso

PARTE RISERVATA AL PROGETTISTA

Il sottoscritto Arch. Federico Smania cod. fisc. 51111111111111111111 domiciliato a
Padova in via Chien n° 9 tel. e fax T. +39049660351
iscritto al Ordine degli Architetti della Provincia di Padova al n° 1423
esperto (necessari accertamenti e sopralluoghi nell'immobile sito in via dei terreni in via M. Polo
n° 25 e costituito da n° unità con destinazione d'uso così censito
all'U.T.E. di Padova: N.C.T.R.: Fg 2 mappali 75 224 304 635
Z.T.O. D1/13

DICHIARA

che nell'immobile in questione saranno eseguite le sotto specificate opere meglio evidenziate negli allegati elaborati grafici:

Interventi edifi zi previsti dall'art. art. 22 del D.P.R. 6 giugno 2001, n. 380

Interventi non riconducibili all'elenco di cui all'art. 10 e all'art. 6 del D.P.R. 380/2001.

Opere di manutenzione straordinaria e/o restauro e risanamento conservativo;

Opere di eliminazione delle barriere architettoniche in edifici esistenti e o installazione di impianti tecnologici al servizio di edifici o di attrezzature esistenti e realizzazione di volumi tecnici che si rendano indispensabili sulla base di nuove disposizioni;

Variante alla Concessione/Permesso di costruire n° del che non incidono sui parametri urbanistici e sulla volumetrie, che non cambiano la destinazione d'uso e la categoria edilizia, non alterano la sagoma e non violano le prescrizioni contenute nella concessione edilizia;

Parcheggi di pertinenza nel sottosuolo in cui insiste il fabbricato;

Interventi su immobili vincolati ai sensi del D. Leg.vo 490/99 di manutenzione straordinaria, restauro, risanamento conservativo, opere interne, a condizione che non alterino lo stato dei luoghi e l'aspetto esteriore dell'edificio (Circolare n. 1117 del 5/5/1998 del Ministero dei Beni Culturali e Ambientali);

Interventi di ristrutturazione edilizia, compresi gli interventi di demolizione e ricostruzione con la stessa volumetria e sagoma;

In alternativa al Permesso di costruire:

Interventi di ristrutturazione di cui all'art. 10, co. 1, lett. c): *che portino ad un organismo edilizio in tutto o in parte diverso dal precedente e che comportino aumento di unità immobiliari, modifiche del volume, della sagoma, dei prospetti o delle superfici, ovvero che limitatamente agli immobili compresi nelle zone omogenee A, comportino mutamenti della destinazione d'uso;*

Interventi di nuova costruzione o di ristrutturazione qualora siano disciplinati da piani attuativi che contengano precise disposizioni planivolumetriche, tipologiche, formali e costruttive, la cui sussistenza sia stata esplicitamente dichiarata dal Consiglio Comunale in sede di approvazione degli stessi piani o di ricognizione di quelli vigenti. Relativamente ai piani attuativi che sono stati approvati anteriormente all'entrata in vigore della Legge 443/2001, l'atto di ricognizione dei piani di attuazione deve venire entro 30 giorni dalla richiesta degli interessati; in mancanza si prescinde dall'atto di ricognizione, purchè il progetto di costruzione venga accompagnato da apposita relazione tecnica nella quale venga osservata l'esistenza di piani attuativi con caratteristiche sopra menzionate;

Interventi di nuova costruzione in diretta esecuzione di idonei strumenti urbanistici generali, diversi da quelli indicati al punto precedente, ma recanti precise disposizioni plano-volumetriche.

Il professionista
Piazza, corso

DESCRIZIONE ANALITICA DELL'INTERVENTO EDILIZIO

L'intervento comprende:

- 1) la realizzazione di una recinzione in rete metallica in completamento di quella esistente lungo il confine nord dei mappali C38 e 304 - foglio 2 - N.C.T.R. del Comune di Albignasego;
- 2) formazione di una piattaforma in argilla filo terreno a completamento della piattaforma in cls esistente.

Tutto ciò premesso, il sottoscritto tecnico incaricato, consapevole della responsabilità che con la presente dichiarazione assume in qualità di persona esercente un servizio di pubblica necessità ai sensi della legge penale (art. 359 e 481 del Codice Penale), così come previsto dall'art. 29 -co. 3 del D.P.R. 380/2001;

DICHIARA

che gli immobili interessati:

- non sono soggetti alle disposizioni di cui D. Leg.vo 490/99 (disposizioni in materia di Beni Culturali e Ambientali);
- sono assoggettati alle disposizioni di cui al Titolo I del D. Leg.vo 490/99; al tal riguardo allega parere favorevole della Sovrintendenza n. _____ del _____ non allega parere della Sovrintendenza;
- sono assoggettati alle disposizioni di cui al Titolo II del D. Leg.vo 490/99. A tal fine dichiara di avere contestualmente richiesto all'Amministrazione Comunale con apposita domanda la previa autorizzazione ai fini Ambientali (art. 151 D. Leg.vo 490/99 L.R. 63/94) e di essere a conoscenza che le opere di cui alla presente denuncia potranno essere iniziate solo dopo 20 (o 30) giorni dalla data di efficacia del Nullaosta Paesaggistico - Ambientale. Dichiara inoltre di essere a conoscenza che, ove l'autorizzazione Ambientale sia negata, la presente Denuncia di inizio Attività non è efficace;
- sono oggetto di prescrizioni dei vigenti strumenti di pianificazione, nonché di programmazione immediatamente operative e le trasformazioni progettate non sono in contrasto con strumenti adottati;

DICHIARA INOLTRE

che l'esecuzione delle opere sopra descritte¹⁰:

- non è subordinata alla corresponsione dei contributi di cui al D.P.R. 380/2001;
 - è subordinata alla corresponsione dei contributi di cui alla D.P.R. 380/2001 e quindi si allega modello di autofliquidazione del contributo di concessione e attestazione di versamento del contributo autodeterminato in € _____ come da ricevuta n. _____;
- che l'immobile:

non è stato oggetto di condono edilizio, ai sensi dell'art. 31 della L. 47/85 e art. 39 della L. 4/94;

trarre la casella che interessa

è stato oggetto di condono edilizio, ai sensi dell'art. 31 della L. 47/85. Domanda n. _____ del _____ rilasciata il _____

è stato oggetto di condono edilizio, ai sensi dell'art. 39 della L. 724/94. Domanda n. _____ del _____ rilasciata il _____

tutto ciò premesso il sottoscritto

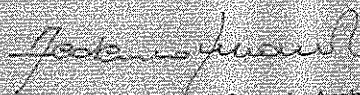
ASSEVERA

la conformità delle opere sopra specificate e individuate negli allegati elaborati progettuali, agli strumenti urbanistici adottati e approvati, al regolamento edilizio vigente nonché alle norme sulla sicurezza e quelle igienico-sanitarie.

Si impegna inoltre a produrre, al termine dei lavori, un certificato di collaudo che attesti la conformità dell'opera al progetto presentato, unitamente alla comunicazione di fine lavori.

Albignasego, maggio 2007

(luogo e data)



Federico Smania Architetto

(firma e timbro del professionista)






Direttore dei lavori:

Federico Smania Architetto

(firma e timbro del professionista)



Documentazione obbligatoria per qualsiasi tipo di intervento da allegare alla domanda:

- n. 2 copie degli elaborati di progetto comprensivi di stato di fatto, stato di progetto, comparativa in scala non inferiore a 1:100;
- documentazione fotografica idonea ad illustrare lo stato dei luoghi al momento della richiesta;
- attestazione dell'avvenuto pagamento dei diritti di segreteria di € 25,82 da effettuarsi su apposito bollettino di c.c.p.;
- progetto redatto ai sensi della L. 13/89 (Abbattimento barriere architettoniche) ove necessario;
- elenco della documentazione allegata alla domanda;
- se necessaria, in relazione al tipo di intervento, va inoltre prodotta la documentazione prevista dalla L. 46/90 e D.P.R. 447/91 (Norme per la sicurezza degli impianti), e L. 10/91 e D.P.R. 412/93 (Risparmio energetico)



SETTORE 7° Edilizia Privata
Via Milano 7 - Fax Settore 7° 0498042221

Albignasego, 15/05/2007

Prot. n. 46882, 3
Rif. prot. n. 15371 del 10/05/2007
Pratica n. 381/2007

COPIA

Spett.le

[REDACTED]
LEGALE RAPPRESENTANTE DELLA
CEGITO S.R.L.
P.ZZA MARTIRI DELLA LIBERTA' 1F
31058 SUSEGANA TV
e p.c.
SMANIA ARCH. FEDERICO
VIA CHIEI 9
35100 PADOVA PD

OGGETTO: D.I.A. per i lavori di Modifiche alla recinzione esistente e opere di sistemazione esterna.
Avvio del procedimento.

In attuazione a quanto disposto dall'art. 9 del Regolamento comunale sul procedimento amministrativo e dalla Legge n. 241/1990, si fa presente che la sua domanda, relativa all'oggetto, è stata assegnata al 7° Settore Edilizia Privata e che responsabile del procedimento è stato designato il tecnico ARCH. CLAUDIO CARRARO.

Alla sua denuncia è stato assegnato il numero 2007d126 di progressione interna.

Si comunica che la pratica risulta essere completa di tutta la documentazione prevista dal regolamento edilizio comunale e pertanto si può considerare accolta con la seguente prescrizione:

- Ai sensi dell' art. 55.3.b del R.E. le recinzioni possono essere alte al massimo m. 2,50.

La presente denuncia è sottoposta al termine massimo di efficacia pari a tre anni dalla data dell' effettivo inizio dei lavori.

Dovrà essere affissa una tabella con indicati i dati principali: Autorità concedente, titolare della denuncia, impresa esecutrice, tecnico progettista, tecnico direttore dei lavori, data di inizio dei lavori, estremi della denuncia, scadenza della denuncia. La tabella deve essere esposta su via pubblica e deve essere leggibile.

Distinti saluti.

IL RESPONSABILE DEL 7° SETTORE
EDILIZIA PRIVATA
Arch. Lorenzo GRIGGIO



Adempimenti L. 241/1990;

Gli uffici si trovano in via Milano n.7 - Albignasego

Orari ricevimento tecnici e protocollo: venerdì ore 10.00 - 12.30 martedì e giovedì ore 15.30 - 17.30.

15/05/2007

CL

11 APR 2008

OT. N. 43056
VIALE DELL'INDUSTRIA

AL SIGNOR SINDACO DEL COMUNE DI ALBIGNASEGO

SETTORE 7° SPILIZIA PRIVATA

Via Milano n. 7 - 35020 Albignasego (Pd)

OGGETTO: DOMANDA DI AGIBILITA' - Pratica 923/07 del 25.10.2007

INTEGRAZIONE DOCUMENTALE

UBICAZIONE: VIA MARCO POLO N. 25

DITTA: [REDACTED]

In relazione alla Domanda di Agibilità emarginata ed in merito alla lettera di Codesto Comune in data 18.02.2008, si trasmette, in allegato, la seguente documentazione:


- Variazione catastale da artigianale (D8) a commerciale (D7) - ricevuta di avvenuta presentazione e scheda catastale.

Distinti saluti.

Padova, 11.04.2008

[Handwritten signature]

Geometra Giovanni Smania



**TRIBUNALE DI TREVISO
SEZIONE FALLIMENTARE**

Fallimento n° 99/2016

Sentenza n° 100/2016 del 20/04/2016

Giudice delegato Dott. ROSSI ELENA

FALLIMENTO DI:

CEOTTO S.R.L. IN LIQUIDAZIONE

C.F.: 01148640269

Con sede in SUSEGANA (TV), Piazza Martiri della Libertà, 1F

CURATORE:

Dott. ROBERTO CORTELLAZZO WIEL

Con studio in Piazza Rinaldi, 4 - 31100 Treviso

LOTTO 14 - ALLEGATO "14.6"

PREVENTIVO LAVORI

Oderzo, lì 15 dicembre 2016

L'esperto stimatore

Ing. Italo Chiara



DUEBISCAVI



CQOP SOA
CONSULENTI QUALIFICATI OPERE PUBBLICHE

FORNITURA MATERIALI INERTI – SCAVI E DEMOLIZIONI
TRASPORTO RIFIUTI SPECIALI – AUTOTRASPORTI PCT
SERVIZIO CASSONI SCARRABILI

Spett.le
Studio Ing. Chiara
Calle Opitergium
31046 Oderzo (TV)

Salgareda, 18.10.2016

OGGETTO: Offerta per Vs cantiere Albignasego (PD)

A seguito Vostra gradita richiesta, con la presente ci preghiamo formularVi la nostra migliore offerta per il cantiere specificato in oggetto:

- ❖ Rimozione, carico, trasporto e conferimento a discarica autorizzata di materiale contenente amianto, compresa pratica da presentare alla competente U.L.S.S. come previsto dalla vigente normativa. Demolizione di fabbricati ad ex uso civile / industriale con l'ausilio di idonee attrezzature quali martelli e pinze idrauliche comprensivi di pavimenti e fondazioni, carico e trasporto del materiale di risulta a centro di stoccaggio autorizzato come da normativa vigente e successivo ripristino dei luoghi mediante spianamento dell'area

A corpo € 64.500,00

Esclusioni:

- Scollegamento servizi e sottoservizi

Condizioni di pagamento: da concordarsi

Validità offerta: 60 giorni dalla presente

Stato delle lavorazioni: in caso di accettazione della presente offerta, si richiede di specificare se i lavori commissionati sono in appalto o sub-appalto

Confidando in un favorevole accoglimento dell'offerta, l'occasione ci è gradita per porgere distinti saluti.


DUEBISCAVI S.R.L.

Per accettazione

Ricordiamo che, in caso di ordine, la presente si intende tacitamente accettata in ogni sua parte.

DUEBISCAVI S.R.L.
Sede Legale e Operativa:
Via Opus, 2-4 z.l. 31040-Salgareda TV – Tel. 0422.807578 Fax 0422.807888
info@boccatto.it - pec@pec.duebiscavi.it
P.IVA IT 044 Fisco e Impr. Reg. Impr. TV 03741440267 – Capitale Sociale: € 90.000,00

**TRIBUNALE DI TREVISO
SEZIONE FALLIMENTARE**

**Fallimento n° 99/2016
Sentenza n° 100/2016 del 20/04/2016**

Giudice delegato Dott. ROSSI ELENA

FALLIMENTO DI:

**CEOTTO S.R.L. IN LIQUIDAZIONE
C.F.: 01148640269
Con sede in SUSEGANA (TV), Piazza Martiri della Libertà, 1F**

CURATORE:

**Dott. ROBERTO CORTELLAZZO WIEL
Con studio in Piazza Rinaldi, 4 - 31100 Treviso**

LOTTO 14 ALLEGATO "14.7"

DOCUMENTAZIONE FOTOGRAFICA

Comune di Albignasego (PD)
Foglio 2 – Mappale 1159

Si dichiara che la presente documentazione fotografica allestita rispecchia la situazione attuale del
luogo.




Oderzo, li 15 dicembre 2016



L'esperto stimatore
Ing. Italo Chiara




LOTTO 14 ALBIGNASEGO (PD)

TERRENO EDIFICABILE E FABBRICATO INDUSTRIALE

Foglio 2 Mappale 1159







**TRIBUNALE DI TREVISO
SEZIONE FALLIMENTARE**

**Fallimento n° 99/2016
Sentenza n° 100/2016 del 20/04/2016**

Giudice delegato Dott. ROSSI ELENA

FALLIMENTO DI:

**CEOTTO S.R.L. IN LIQUIDAZIONE
C.F.: 01148640269
Con sede in SUSEGANA (TV), Piazza Martiri della Libertà, 1F**

CURATORE:

**Dott. ROBERTO CORTELLAZZO WIEL
Con studio in Piazza Rinaldi, 4 - 31100 Treviso**

LOTTO 14 ALLEGATO "14.8"

SCHEMA PER L'ORDINANZA DI VENDITA

Oderzo, lì 15 dicembre 2016

L'esperto stimatore

Ing. Italo Chiara

TRIBUNALE DI TREVISO

SEZIONE FALLIMENTARE

Fallimento n° 99/2016

Sentenza n° 100/2016 del 20/04/2016

Giudice delegato Dott. ROSSI ELENA

FALLIMENTO DI:

CEOTTO S.R.L. IN LIQUIDAZIONE

C.F.: 01148640269

Con sede in SUSEGANA (TV), Piazza Martiri della Libertà, 1F

CURATORE:

Dott. ROBERTO CORTELLAZZO WIEL

Con studio in Piazza Rinaldi, 4 - 31100 Treviso

Scheda per l'ordinanza di vendita – LOTTO 14

LOTTO n° 14

DESCRIZIONE CATASTALE DEL BENE

L'immobile è così catastalmente identificato presso l'Agenzia delle Entrate, Dipartimento del Territorio di Padova, Catasto Edilizio Urbano: Comune di Albignasego, foglio 2°, mappale 1159, categoria D/7, rendita € 16.140,00.

Esso trova altresì riscontro, presso il medesimo dipartimento, Catasto Terreni, con Comune di Albignasego, foglio 2°, mappale 1159, Ente Urbano di ha 1.38.40.

CONFINI

Trattasi di unità su due corpi di fabbrica (una palazzina uffici ed una costruzione ad uso magazzino) e terreno di pertinenza, in via Marco Polo al civico 25, località Sant'Agostino. Il terreno è posto, nella mappa del catasto Terreni, fra confini costituiti dai mappali 1157, 1273 e 1253 a nord, mappali 652, 650, 649 e 1310 a est ed a sud, via Pubblica ad ovest.

DESCRIZIONE SOMMARIA DEL BENE

Il compendio immobiliare oggetto della presente è ubicato nella parte nord del comune di Albignasego, ad immediato ridosso della località Sant'Agostino, dalla quale è separato dal raccordo Padova Sud della S.R. 47 della Valsugana (viale Boston). Si trova quindi in ottima posizione riguardo alla viabilità principale ed autostradale, comodo ai servizi ed agli impianti, primari e secondari offerti dall'insediamento urbano del comune di Albignasego e dalla contermina città di Padova.

Il fabbricato principale è un magazzino con superficie coperta di circa mq 1.800, pianta rettangolare regolare, altezza libera metri 5,90. La struttura è in calcestruzzo gettata in opera con copertura piana costituita da tegoli "TT" non accostati. Lo spazio fra questi occupato con lastre curve in eternit o traslucido secondo necessità, i tamponamenti perimetrali in calcestruzzo con pannelli ad andamento orizzontale e pavimentazione in cemento. In posizione in angolo, su due piani, ricavati alcuni spogliatoi e servizi. Il fabbricato accessorio è palazzina uffici, in struttura ordinaria, su due piani, superficie coperta circa mq 160, desueta la sistemazione interna e la dotazione di servizi.

Nella sopra descritta struttura la ditta [REDACTED] spa gestiva impianto per il recupero di rifiuti speciali da inerti provenienti da demolizioni e costruzioni. Ora il tutto è in completo stato di abbandono e disseminato di rigogliosa vegetazione spontanea; i fabbricati obsoleti e diruti in riguardo ai serramenti ed alle coperture. La perizia considera il costo di demolizione dei fabbricati ed il valore di cessione dell'area industriale edificabile e non considera eventuali costi da contaminazione del suolo e dell'acqua.

REGOLARITA' URBANISTICA

I lavori eseguiti nel compendio immobiliare di che trattasi, sono stati autorizzati con: Licenza edilizia per la costruzione di capannone n° 108/72 del 18.09.1972, conseguente rilascio certificato abitabilità/agibilità prot. 7725 del 23.02.1974; Concessione Edilizia per ampliamento capannone industriale ad uso magazzino n° 5/83 del 10.02.1983; Concessione Edilizia prot. 9014, n° 231 del 05.12.1988 per ristrutturazione di edificio ad uso magazzino artigianale; Concessione Edilizia in Sanatoria per modifiche interne, n° 53, prot. 17796/1997 del 06.05.2002; D.I.A. recepita dall'Amministrazione Comunale di Albignasego in data 04.03.2004 con prot. 6777, per tombinamento; D.I.A. recepita dall'Amministrazione Comunale di Albignasego in data 10.05.2007 con prot. 15371, per realizzazione di Recinzione.

Agibilità richiesta in data 18.02.2008 ed intergrata in data 11.04.2008, perfezionatasi con la formazione del silenzio assenso.

Lo stato dei luoghi è conforme all'assentito.

SERVITÙ ATTIVE E PASSIVE – VINCOLI – DIVISIBILITA'

Sussistono vincoli di carattere urbanistico. Il contermino fabbricato posto a sud (mappale 1310) è eretto sul confine.

L'entità e da ritenersi non comodamente divisibile.

INTESTATARIO E TITOLO DI PROVENIENZA

CEOTTO s.r.l., già in liquidazione, con sede in Susegana. c.f. 01148640269, alla stessa pervenuti per atto compravendita repertorio 89201 notaio dottor Maurizio Bianconi in data 20.12.2005, trascritto a Padova 29.12.2005 ai n.ri 64628/34128.

TRASCRIZIONI E ISCRIZIONI IPOTECARIE

Le unità immobiliari sopradescritte risultano gravate:

- da ipoteca volontaria, iscritta a Padova il 01.12.2006 ai n.ri 65019/16856, derivante da concessione a garanzia di mutuo repertorio 30317 notaio dott. Marchio Andrea in data 24.11.2006, per totali Euro 1.875.000,00 di cui capitale Euro 1.250.000,00 in favore di "BANCA DELLA MARCA CREDITO COOPERATIVO SOC. COOP." con sede in Orsago (TV), c.f. 03669140265, a carico della ditta CEOTTO s.r.l., predetta;
- da ipoteca volontaria, iscritta a Padova il 01.12.2006 ai n.ri 65019/16857, derivante da concessione a garanzia di mutuo repertorio 30318 notaio dott. Marchio Andrea in data 24.11.2006, per totali Euro 1.875.000,00 di cui capitale Euro 1.250.000,00 in favore di "BANCA DI CREDITO COOPERATIVO DELLE PREALPI SOC. COOP." con sede in Tarzo (TV), c.f. 00254520265, a carico della ditta CEOTTO s.r.l., predetta;
- da ipoteca giudiziale iscritta a Padova il 25.08.2014 ai n.ri 25836/4046, derivante da decreto ingiuntivo repertorio 4153/2014 del Tribunale di Treviso in data 07.08.2014, per totali Euro 130.000,00 di cui capitale Euro 66.740,48 in

favore di "BANCA DI CREDITO COOPERATIVO DELLE PREALPI SOC. COOP." con sede in Tarzo (TV), c.f. 00254520265, a carico della ditta CEOTTO s.r.l., predetta;

- da ipoteca giudiziale iscritta a Padova il 25.08.2014 ai n.ri 25837/4047, derivante da decreto ingiuntivo repertorio 4153/2014 del Tribunale di Treviso in data 07.08.2014, per totali Euro 2.600.000,00 di cui capitale Euro 1.503.894,98 in favore di "BANCA DI CREDITO COOPERATIVO DELLE PREALPI SOC. COOP." con sede in Tarzo (TV), c.f. 00254520265, a carico della ditta CEOTTO s.r.l., predetta;

- da ipoteca giudiziale iscritta a Padova il 04.09.2014 ai n.ri 26556/4123, derivante da decreto ingiuntivo repertorio 4312/2014 del Tribunale di Treviso in data 02.09.2014, per totali Euro 2.200.000,00 di cui capitale Euro 1.493.570,90 in favore di "BANCA DELLA MARCA CREDITO COOPERATIVO SOC. COOP." con sede in Orsago (TV), c.f. 03669140265, a carico della ditta CEOTTO s.r.l., predetta;

- da sentenza dichiarativa di fallimento, repertorio 137/2016 del Tribunale di Treviso in data 20.04.2016, trascritta a Padova 06.05.2016 ai n.ri 9163/14500.

QUADRO SINOTTICO DELLA PROVENIENZA NEL VENTENNIO

già

"SOCIETA' COOPERATIVA A RESPONSABILITA' LIMITATA MANUTENZIONE STRADE" con sede in Padova in via Garigliano 2°, c.f. 00207700287, per atto compravendita repertorio 31827 notaio dottor Francesco Crivellari in data 22.06.1988, trascritto a Padova il 22.07.1988 ai n.ri 19702/13740.

CEOTTO s.r.l., con sede in Susegana. c.f. 01148640269, per decreto di trasferimento immobili, repertorio 2857 del Tribunale di Padova in data 18.03.1997, iscritto a Padova 21.03.1997 ai n.ri 7615/5353.

"SBS LEASING s.p.a" con sede in Brescia, c.f. 01000500171 per atto compravendita repertorio 62427 notaio dott. Maurizio Bianconi in data 04.11.1997, trascritto a Padova 15.11.1997 ai n.ri 31855/22049.

CEOTTO s.r.l., predetta, per atto compravendita repertorio 89201 notaio dottor Maurizio Bianconi in data 20.12.2005, trascritto a Padova 29.12.2005 ai n.ri 63628/34128.

Data: 06/04/2017 - Ora: 09.40.45 Fine
 Visura n.: T622226 Pag: 1

Visura per immobile Situazione degli atti informatizzati al 06/04/2017



Direzione Provinciale di Treviso
 Ufficio Provinciale - Territorio
 Servizi Catastali

Dati della richiesta Comune di NERVESA DELLA BATTAGLIA (Codice: F872)
 Provincia di TREVISO

Catasto Fabbricati Sez. Urb.: C Foglio: I Particella: 2005 Sub.: 9

Unità immobiliare

N.	DATI IDENTIFICATIVI				DATI DI CLASSAMENTO				DATI DERIVANTI DA			
	Sezione Urbana	Foglio	Particella	Sub	Zona Cens.	Micro Zona	Categoria	Classe		Consistenza	Superficie Catastale	Rendita
1	C	1	2005	8			A/2	1	6 vani	Totale: 97 m ² Totale escluse aree scoperte**; 87 m ²	Euro 402,84 L. 780,000	Variazione del 09/11/2015 - Inscrittimento in visura dei dati di superficie.
Indirizzo VIA LUIGO DI ROMAGNA n. 65 piano: S1-L												
Annotazioni classamento proposto con decorsi i termini di cui all'art. 1 comma3 (D.M. 701/94)												

INTESTATO

N. 1 ICEOTTO S.R.L. con sede in SUSEGANA

DATI DERIVANTI DA DIRITTI ONERI REALI
 (1) Proprietà per 1/1

CODICE FISCALE 01148640269*

DECRETO (DISPOSIZIONI DELLE AUTORITÀ) del 24/03/2004 protocollo n. TV0039442-Volura in atti dal 05/09/2017 Repertorio n.: 1428 Rogante: TRIBUNALE Sede: TREVISO
 Registrazione: Sede: DECRETO DI TRASFERIMENTO (n. 4701.1/2017)

Unità immobiliari n. 1

Tributi erariali: Euro 0,90

Visura telematica

* Codice Fiscale Validato in Anagrafe Tributaria

** Si intendono escluse le "superfici di balconi, terrazzi e aree scoperte pertinenziali e accessorie, comunicanti o non comunicanti" (cfr. Provvedimento del Direttore dell'Agenzia delle Entrate 29 marzo 2013).

ATTESTAZIONE DI CONFORMITA'

Ai sensi dell'art. 19, comma 14 della L. 122/2010

Il sottoscritto geometra **Giovanni Parpinello** iscritto all'Albo professionale tenuto dal Collegio dei Geometri e Geometri Laureati della Provincia di Treviso con il numero 1540, esercitante la Libera Professione di geometra con recapito in Oderzo, via degli Alpini 10, tel. 0422 716320, fax 0422 716326, e-mail perla_spa@libero.it, P.E.C. giovanni.parpinello@geopec.it, titolare del numero di partita I.V.A. 00552230260 e del codice fiscale PRP GNN 53H26 F999M, in qualità di **tecnico abilitato alla presentazione degli atti di aggiornamento catastale**, a seguito di incarico ricevuto dal dott. Ing. Italo Chiara, perito estimatore nel procedimento interessante l'unità immobiliare urbana censita nel Catasto Fabbricati del comune di Nervesa della Battaglia (TV), nel possesso di

CEOTTO S.R.L., già in liquidazione con sede legale in Susegana (TV), codice fiscale e partita IVA 01148640269, quale intestataria delle unità immobiliari urbane censite nel Catasto Fabbricati del Comune di Nervesa della Battaglia, ed identificata come segue:

Comune di NERVESA DELLA BATTAGLIA (codice F872) – Catasto Fabbricati

Sezione urbana	foglio	particelle	sub	Zona cens.	categoria	classe	consistenza	Rendita
C	1	2005	8		A/2	1	6 vani	€ 402,84
			9					
C	1	2005	33		C/6	3	17 mq	€ 36,88

ATTESTA,

dopo aver eseguito visita sopralluogo e sulla base delle disposizioni in materia catastale, ai sensi dell'art. 19 comma 14 della Legge n° 122/2010 (G.U. n° 176 del 30.07.2010), **la conformità allo stato di fatto dei luoghi dei dati catastali e delle planimetrie catastali allegate**, relative all'immobile come sopra individuato.

Oderzo, 06 aprile 2017

