

B=9100

Particella 70

Comune: AVIANO/A
Foglio: 2 All. A

Scala originale 1:1000
Dimensione cornice: 267.000 x 189.000 metri

25-Mag-2016 19.58.0
Prot. n. 7338741/2016

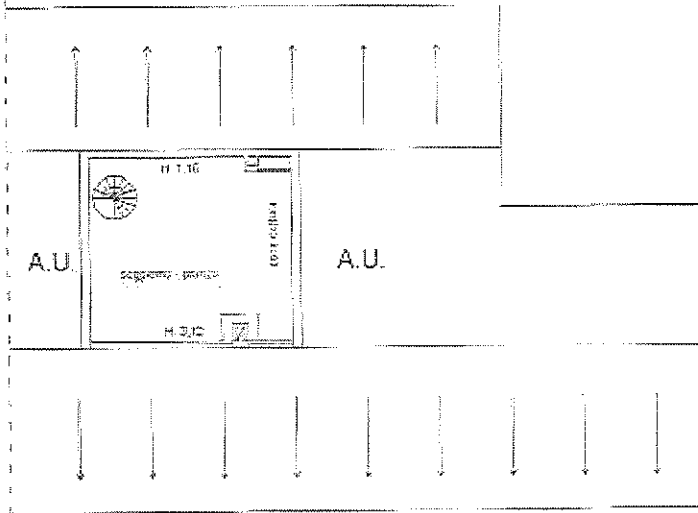
**Agenzia delle Entrate
CATASTO FABBRICATI
Ufficio Provinciale di
Pordenone**

Dichiarazione protocollo n. _____ del _____
Planimetria di u.i.u. in Comune di Aviano
Via Barois _____ civ. 1

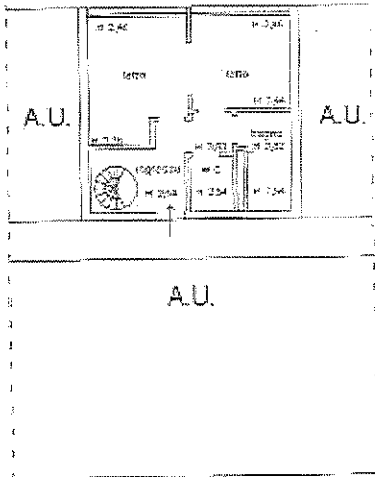
Identificativi Catastali:
Sezione: A
Foglio: 2
Particella: 76
Subalterno: 74

Compilata da:
Moretto Santa
Iscritto all'albo:
Architetti
Prov. Venezia N. 2018

Scheda n. 1 Scala 1:200



piano terzo



piano secondo



ORDINE DEGLI ARCHITETTI
PIANIFICATORI PAESAGGISTI E CONSERVATORI
DELLA PROVINCIA DI VENEZIA
SEZIONE A ARCHITETTO SANTE MORETTO N. 2018



MINISTERO DELLE FINANZE

DIREZIONE GENERALE DEL CATASTO E DEI SERVIZI TECNICI ERARIALI

NUOVO CATASTO EDILIZIO URBANO

(G. DECRETI-LEGGI 13 APRILE 1959, N. 638)

Planimetria dell'immobile situato nel Comune di AVIANO

Via Loc. PIANCAVALLO

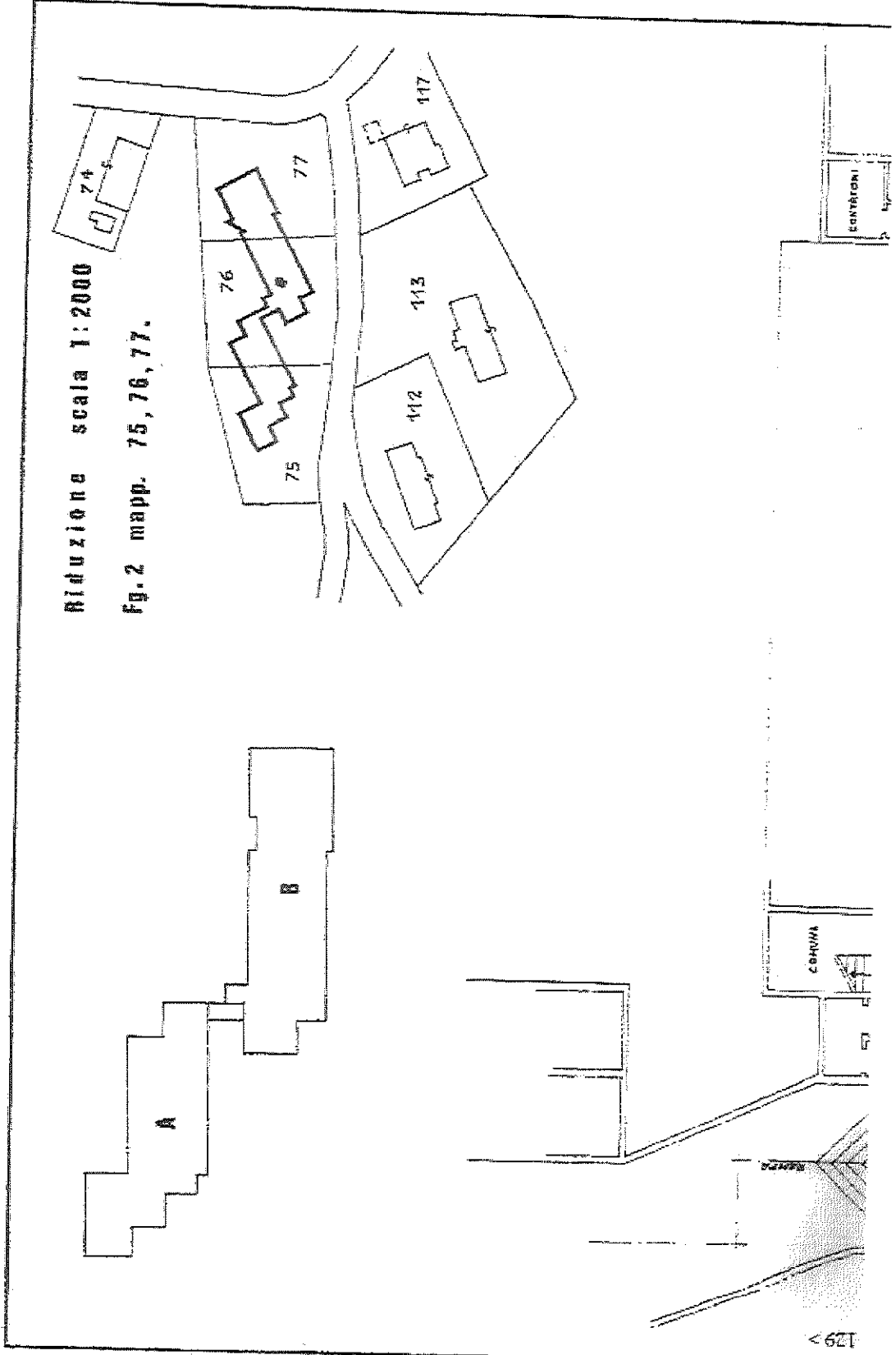
Ditta

Allegata alla dichiarazione presentata all'Ufficio Tecnico Erariale di PORDENONE

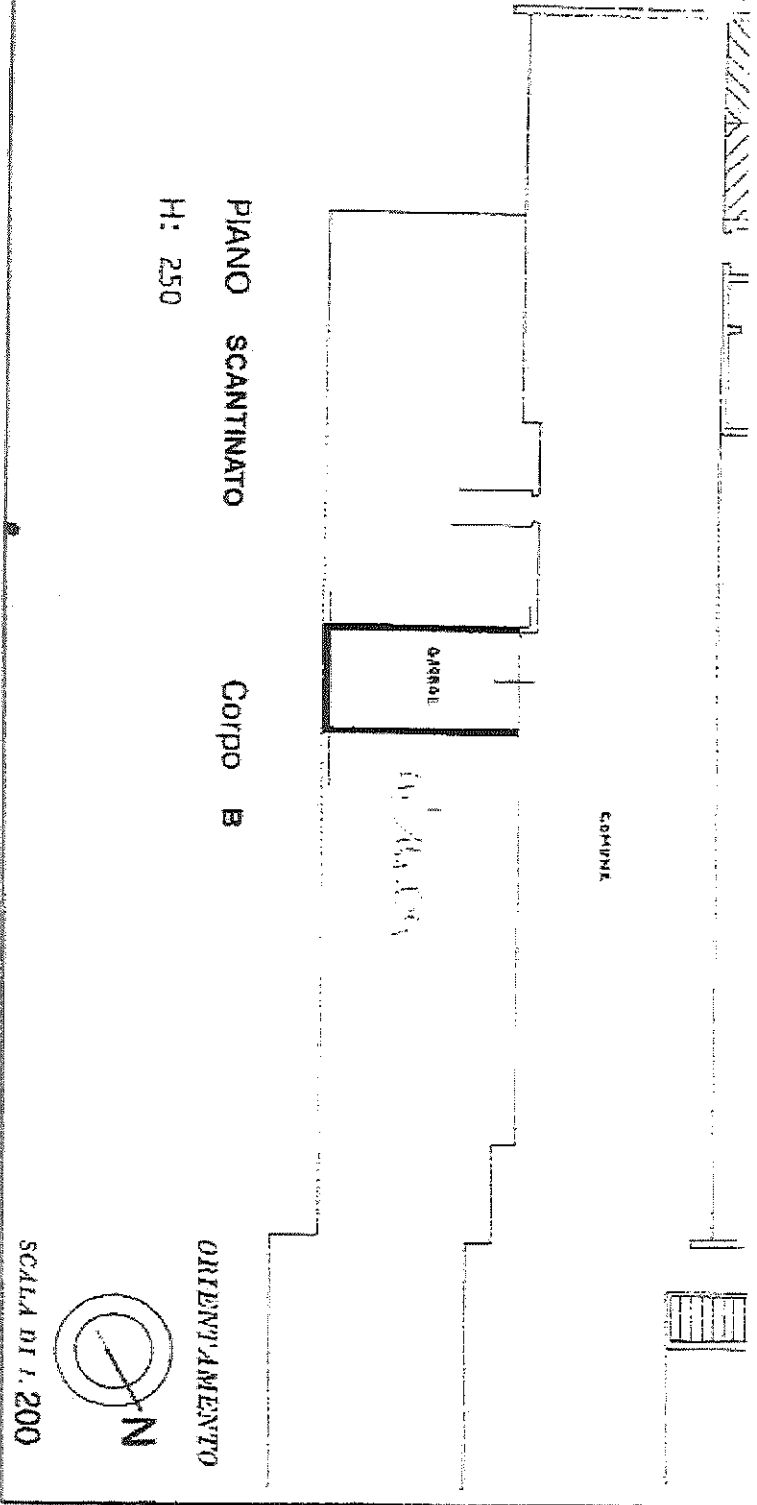
Mon. B (Nuovo Catasto Edilizio Urbano)

92

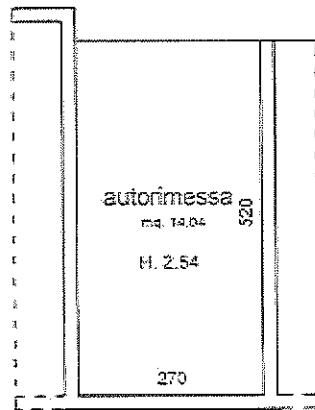
Lire
50



Situazione al 06/05/2016 - Comune di	
DATA PROT. No	42083
SPAZIO RISERVATO PER LE ANNOTAZIONI D'UFFICIO	

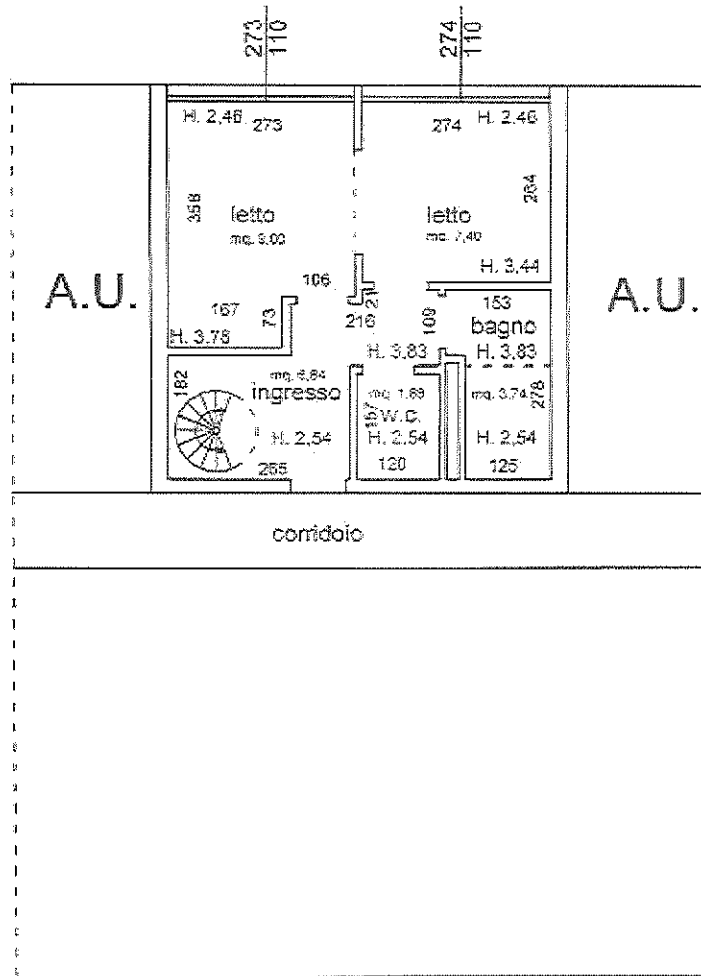


Compiuta dal **Geometra**
(Titolo, nome e cognome del tecnico)
DELLA PUPPA LORENZO
 Iscritto all'Albo dei Geometri
 della Provincia di **Pordenone**
 DATA: *06/05/2016*
 Firmato: *[Signature]*



piano sottostrada

508

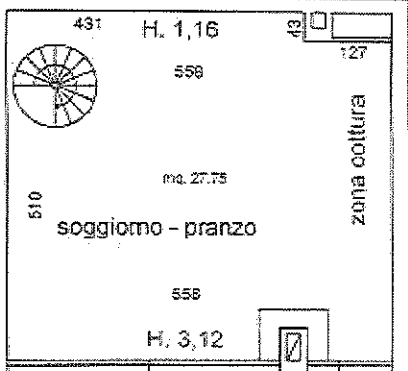
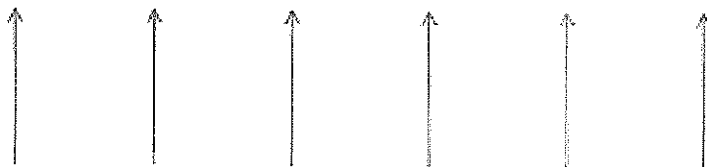


507

piano secondo



GOB

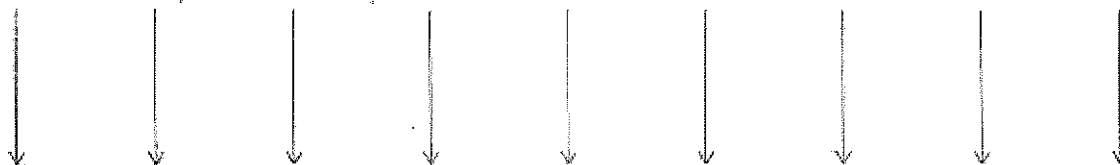


A.U.

A.U.

3,94
120

124
120



piano terzo